

03		
02		
01		
ZMĚNA	POPIS	DATUM



ING. IVAN ŠÍR

PROJEKTOVÁNÍ DOPRAVNÍCH STAVEB CZ a. s.
Haškova 1714/3, 500 02 Hradec Králové, tel: +420 603 181 473, sir@sirivan.cz, www.sirivan.cz

IČ: 287 86 793

investor: město Špindlerův Mlýn
Špindlerův Mlýn 173, 543 51 Špindlerův Mlýn



Špindlerův Mlýn, stezka podél Labe

■ kraj:
Královéhradecký

■ MÚ / OU:
Trutnov

■ stupeň utajení:
bez utajení

■ datum:
11 / 2024

■ zakázkové číslo:
18129

■ stupeň PD:
PDPS

■ odpovědný projektant stavby:
Ing. Ivan Šír

■ odpovědný projektant objektu:
Ing. Jan Fiala

■ vypracoval:
Ing. Radim Doleček

■ kontroloval:
Ing. Ivan Šír

■ změna číslo:
00

■ měřítko:

fu
Fiala
fu

DOKLADOVÁ ČÁST

E

Dokladová část celkový přehled



akce (stavební záměr) :

Špindlerův Mlýn, stezka podél Labe

stavebník (investor) :

Město Špindlerův Mlýn
Špindlerův Mlýn 173, 543 51 Špindlerův Mlýn
IČ 00278343

místo stavby :

kraj : Královéhradecký (okres Trutnov)
obec : Špindlerův Mlýn [579742]
katastrální území : Bedřichov v Krkonoších [762962]
dotčené pozemky : viz Projektová dokumentace

E.4

Veřejná technická infrastruktura stanoviska vlastníků veřejné technické infrastruktury

p.č.	organizace	existence sítí, stanovisko k připojení; projektový podklad
1	ČEZ Distribuce, a.s. Teplická 874/8 405 02 Děčín 4	č.j.: 0102025075 ze dne 18.10.2023 (existence) č.j.: 001134356555 ze dne 8.6.2023 (PD) č.j.: 001134262504 ze dne 8.6.2023 (OP)
2	ČEZ ICT Services, a. s. Duhová 1531/3 140 00 Praha 4	č.j.: 0700673247 ze dne 7.3.2023
2	Telco Pro Services, a. s. Duhová 1531/3 140 00 Praha 4	č.j.: 0201539451 ze dne 7.3.2023
3	GasNet, s.r.o. v zast. GasNet Služby, s.r.o. Plynárenská 499/1 602 00 Brno - Zábrdovice	č.j.: 5002825791 ze dne 18.5.2023
4	Česká telekomunikační infrastruktura a.s. Olšanská 2681/6 130 00 Praha 3	č.j.: 144554/23 ze dne 14.6.2023
5	Severočeské vodovody a kanalizace, a.s. Přítkovská 1689 415 50 Teplice	č.j.: SCVKZAD184038 ze dne 18.10.2023 (existence) č.j.: SCVKZAD170065/UTPCTU/Val ze dne 29.5.2023 (PD)
6	České Radiokomunikace a.s., oddělení telekomunikačních okruhů U nákladového nádraží 3144 130 00 Praha 3	č.j.: UPTS/OS/333974/2023 ze dne 19.5.2023
7	Krajské ředitelství policie Královéhradeckého kraje odbor informačních a komunikačních technologií Ulrichovo náměstí 810 501 01 Hradec Králové	č.j.: KRPH-47905-106/ČJ-2023-0500IT ze dne 29.5.2023
8	T-Mobile a.s. Tomíčkova 2144/1 149 00 Praha 4	č.j.: E26511/23 ze dne 18.5.2023

Dokladová část celkový přehled



akce (stavební záměr) :

Špindlerův Mlýn, stezka podél Labe

9	Vodafone Czech Republic, a.s. Vinohradská č.p. 3217/167 100 00 Praha 10-Strašnice	č.j.: MW9910224429554923 ze dne 18.5.2023
10	Ministerstvo obrany ČR Sekce nakládání s majetkem odbor ochrany územních zájmů Tychonova 221/1 160 00 Praha 6	č.j.: 129665/2022-1322-OÚZ-BR ze dne 2.5.2022
11	Město Špindlerův Mlýn Špindlerův Mlýn 173 543 51 Špindlerův Mlýn	VIZ STAVEBNÍK
	ELTODO OSVĚTLENÍ, s.r.o. Novodvorská 1010/14 142 01 Praha 4 (správce VO ve vlastnictví města)	č.j.: VPD_2023_717 ze dne 19.5.2023
E.4	Veřejná dopravní infrastruktura	
p.č.	organizace	stanovisko, vyjádření, apod.
13	Město Špindlerův Mlýn Špindlerův Mlýn 173 543 51 Špindlerův Mlýn	VIZ STAVEBNÍK
E.1	Dotčené orgány	
	závazná stanoviska, stanoviska, rozhodnutí, vyjádření dotčených orgánů	
p.č.	dotčený orgán	závazné stanovisko, stanovisko, vyjádření, rozhodnutí, apod.
15	Městský úřad Vrchlabí tajemník městského úřad Zámek 1 54301 Vrchlabí 1	č.j.: MUVR/21939/2022 ze dne 14.6.2022 (ZS koord) č.j.: KST-STAR/4416/2019 ze dne 10.5.2019 (ZS koord)
	Městský úřad Vrchlabí odbor životního prostředí Zámek 1 54301 Vrchlabí 1	viz ZS koord
	Městský úřad Vrchlabí odbor rozvoje města a územního plánování (úřad územního plánování) Zámek 1 54301 Vrchlabí 1	č.j.: MUVR/5732/2022 ze dne 18.2.2022 (ÚPD - §96bSZ)
	Městský úřad Vrchlabí odbor rozvoje města a územního plánování (silniční správní úřad) Zámek 1 54301 Vrchlabí 1	viz ZS koord

Dokladová část celkový přehled



akce (stavební záměr) :

Špindlerův Mlýn, stezka podél Labe

	Městský úřad Vrchlabí státní památková péče Zámek 1 54301 Vrchlabí 1	viz ZS koord
16	Městský úřad Špindlerův Mlýn Stavební úřad, silniční správní úřad Špindlerův Mlýn 173 543 51 Špindlerův Mlýn	č.j.: DOK/Vyst/Sma/1065/2023 ze dne 13.10.2023 (ZS §94jSZ - VO) č.j.: DOK/Vyst/Sma/1070/2023 ze dne 16.10.2023 (stanovisko SSÚ)
17	Krajské ředitelství policie Královéhradeckého kraje Dopravní inspektorát Trutnov Horská 78 541 01 Trutnov	č.j.: KRPH-48858-2/Čj-2022-051006-VJ ze dne 9.3.2023
	Hasičský záchranný sbor Královéhradeckého kraje územní odbor Trutnov Náchodská 475 541 03 Trutnov 3	stavba kategorie 0. a I. (závazné stanovisko se nevydává)
18	Krajská hygienická stanice Královéhradeckého kraje územní pracoviště Trutnov Úpická 117 541 17 Trutnov	č.j.: KHSK 14452/2022/HOK.TU/Po ze dne 10.5.2022
19	Správa Krkonošského národního parku Dobrovského 3 543 01 Vrchlabí	č.j.: KRNP 03165/2022 ze dne 19.4.2022 (ZS) č.j.: KRNP 03166/2022 ze dne 13.4.2022 (Natura)
20	Krajský úřad Královéhradeckého kraje odbor životního prostředí a zemědělství Pivovarské náměstí 1245 500 03 Hradec Králové	č.j.: KUKHK-13338/ZP/2022 ze dne 4.5.2022 (ŽP souhrn)
21	Ministerstvo obrany ČR Sekce nakládání s majetkem odbor ochrany územních zájmů Tychonova 221/1 160 00 Praha 6	č.j.: 129665/2022-1322-OÚZ-BR ze dne 2.5.2022
22	Ministerstvo obrany ČR Agentura logistiky Regionální středisko vojenské dopravy Hradec Králové Velké náměstí 33 500 01 Hradec Králové	č.j.: MO 134688/2022-5512HK ze dne 13.4.2022
E.9	Ostatní ostatní stanoviska, vyjádření, posudky, studie a výsledky jednání vedených v průběhu zpracování dokumentace	
p.č.	organizace	stanovisko, vyjádření, souhlas, apod.

Dokladová část celkový přehled



akce (stavební záměr) :

Špindlerův Mlýn, stezka podél Labe

23	Povodí Labe, státní podnik Víta Nejedlého 951 500 03 Hradec Králové	č.j.: PLa/2022/018046 ze dne 6.5.2022
24	Správa Krkonošského národního parku Správa vodních toků Dobrovského 3 543 01 Vrchlabí	č.j.: KRNAP09477/2019 ze dne 26.11.2019
E.9	Ostatní souhlas vlastníka pozemku nebo stavby k umístění a provedení stavebního záměru (podle § 184a zákona č. 183/2006 Sb., o územním plánování a stavebním řádu, ve znění pozdějších předpisů)	
p.č.	identifikační údaje vlastníka dotčeného pozemku	souhlas k provedení stavebního záměru
25	Česká republika v zastoupení Úřadem pro zastupování státu ve věcech majetkových Rašínovo nábřeží 390 128 00 Praha	souhlas na situaci ze dne 16.6.2023
26	Česká republika v zastoupení Lesy České republiky, státní podnik Přemyslova 1106/19 501 68 Hradec Králové	souhlas na situaci ze dne 13.4.2022
27	Povodí Labe, státní podnik Víta Nejedlého 951 500 03 Hradec Králové	3x souhlas na situaci ze dne 23.1.2023 (souhlas) č. 6DHM220448 ze dne 3.1.2023 (SML - NS) č. 6DHM220447 ze dne 28.12.2022 (SML - VB) oprávnění ze služebnosti požadovaný stavební záměr nebo opatření uskutečnit je již předmětem evidence katastru nemovitostí

NAŠE ZNAČKA
0102025075VYŘÍZENO DNE
18.10.2023

Sdělení o existenci energetického zařízení, sítě pro elektronickou komunikaci nebo zařízení technické infrastruktury v majetku společnosti ČEZ Distribuce, a. s., pro akci:

Špindlerův Mlýn, stezka podél Labe

Vážený zákazníku,

Na základě Vaší žádosti 0102025075 ze dne 18.10.2023 Vám zasíláme sdělení o existenci energetického zařízení, sítě pro elektronickou komunikaci nebo zařízení technické infrastruktury v majetku společnosti ČEZ Distribuce, a. s., ve Vámi vymezeném zájmovém území.

Dovolujeme si Vás upozornit, že **sdělení nenahrazuje** vyjádření provozovatele distribuční soustavy k projektové dokumentaci pro územní nebo stavební řízení, k připojení nového odběru, zdroje elektrické energie nebo k navýšení rezervovaného příkonu a výkonu a s výjimkou havárií ani souhlas s činností v ochranném pásmu.

Toto sdělení je platné do 18.04.2024 a je jedním z podkladů pro zpracování projektové dokumentace, pokud je taková dokumentace zpracovávána.

V majetku ČEZ Distribuce, a. s., se na Vámi uvedeném zájmovém území nachází nebo ochranným pásmem zasahuje energetické zařízení typu:

	síť NN	síť VN	síť VVN
Podzemní síť	střet	střet	
Nadzemní síť		střet	

Stanice	střet
---------	-------

V majetku ČEZ Distribuce, a. s., se na Vámi uvedeném zájmovém území nachází nebo ochranným pásmem zasahuje síť pro elektronickou komunikaci typu:

	síť pro elektronickou komunikaci
Podzemní síť	
Nadzemní síť	

Zařízení technické infrastruktury zahrnuje zejména vodovodní, kanalizační a plynové přípojky pro objekty ČEZ Distribuce a. s., a dále pak další podzemní a nadzemní zařízení sloužící pro provoz distribuční sítě. V majetku ČEZ Distribuce, a. s., se na Vámi uvedeném zájmovém území nachází nebo ochranným pásmem zasahuje zařízení technické infrastruktury:

	zařízení technické infrastruktury
Nadzemní nebo podzemní	

Energetické zařízení (mimo nadzemních sítí NN), zařízení sítě pro elektronickou komunikaci a zařízení technické infrastruktury je chráněno ochranným pásmem podle § 46 zákona č. 458/2000 Sb., o podmínkách podnikání a o výkonu státní správy v energetických odvětvích a o změně některých zákonů (energetický zákon), ve znění pozdějších předpisů. Přibližný průběh tras energetických zařízení, sítě pro elektronickou komunikaci (v trase kabelového vedení může být uloženo několik kabelů energetických i komunikačních) a tras zařízení technické infrastruktury zasíláme v příloze tohoto dopisu.

V případě existence **podzemních** energetických zařízení, sítě pro elektronickou komunikaci nebo zařízení technické infrastruktury je povinností stavebníka alespoň 14 dní před započatím zemních prací požádat telefonicky na 800 850 860 nebo e-mailem na info@cezdistribuce.cz o tzv. **vytyčení trasy podzemního zařízení**, sítě pro elektronickou komunikaci nebo zařízení technické infrastruktury. O vytyčení lze požádat pouze na základě vydaného sdělení o existenci energetického zařízení, sítě pro elektronickou komunikaci nebo zařízení technické infrastruktury, a to (mimo havárií) nejpozději 30 dní před koncem jeho platnosti.

Dojde-li k obnažení podzemního vedení nebo k poškození energetického zařízení, sítě pro elektronickou komunikaci nebo zařízení se sítí pro elektronickou komunikaci související nebo zařízení technické infrastruktury ve vlastnictví ČEZ Distribuce, a. s., nahláste nám prosím tuto skutečnost bezodkladně jako poruchu na bezplatnou linku 800 850 860.

Pokud uvažovaná **akce nebo činnost zasáhne do ochranného pásma** nadzemních vedení, trafostanic nebo sítě pro elektronickou komunikaci, popř. bude po vytyčení zjištěno, že zasahuje do ochranného pásma podzemních energetických zařízení nebo zařízení pro elektronickou komunikaci, je nutné písemně požádat společnost ČEZ Distribuce, a. s., o souhlas s činností v ochranném pásmu (formulář je k dispozici na www.cezdistribuce.cz v části Formuláře / Činnosti v ochranných pásmech, kontaktní údaje pro podání Vaší žádosti naleznete v zápatí). Jestliže uvažovaná akce vyvolá potřebu dílčí změny trasy vedení nebo přemístění některých prvků energetického zařízení nebo sítě pro elektronickou komunikaci včetně souvisejícího zařízení, je nutné včas společnost ČEZ Distribuce, a. s., požádat o přeložku zařízení podle § 47 energetického zákona.

Zároveň Vás upozorňujeme, že v zájmovém území se může nacházet taktéž energetické zařízení, síť pro elektronickou komunikaci nebo zařízení technické infrastruktury, které není v majetku společnosti ČEZ Distribuce, a. s.

V souvislosti s výše uvedeným si Vás dovoluujeme upozornit, že uvedené sdělení včetně jeho příloh obsahuje skutečnosti tvořící obchodní tajemství společnosti ČEZ Distribuce, a. s. Poskytnuté informace jsou dále také důvěrnými informacemi a obchodně citlivými informacemi společnosti ČEZ Distribuce, a. s. Z výše uvedených důvodů si Vás proto společnost ČEZ Distribuce, a. s., dovoluje upozornit, že s poskytnutými informacemi je potřeba nakládat dle platných právních předpisů, v opačném případě se vystavujete postihu ve smyslu platné právní úpravy. V této souvislosti si Vás dále dovoluujeme upozornit, že požadované informace nesmí být předány, sděleny, využity, zpřístupněny, či jiným způsobem postoupeny na jakoukoli třetí osobu bez předchozího prokazatelného souhlasu společnosti ČEZ Distribuce, a. s. Informace o existenci energetického zařízení, sítě pro elektronickou komunikaci a zařízení technické infrastruktury mohou být využity pouze pro účel, pro který byly vyžádány.

S pozdravem

ČEZ Distribuce, a. s.

Děčín, Děčín IV-Podmokly
Teplická 874/8
PSČ 405 02
IČ: 24729035

Přílohy

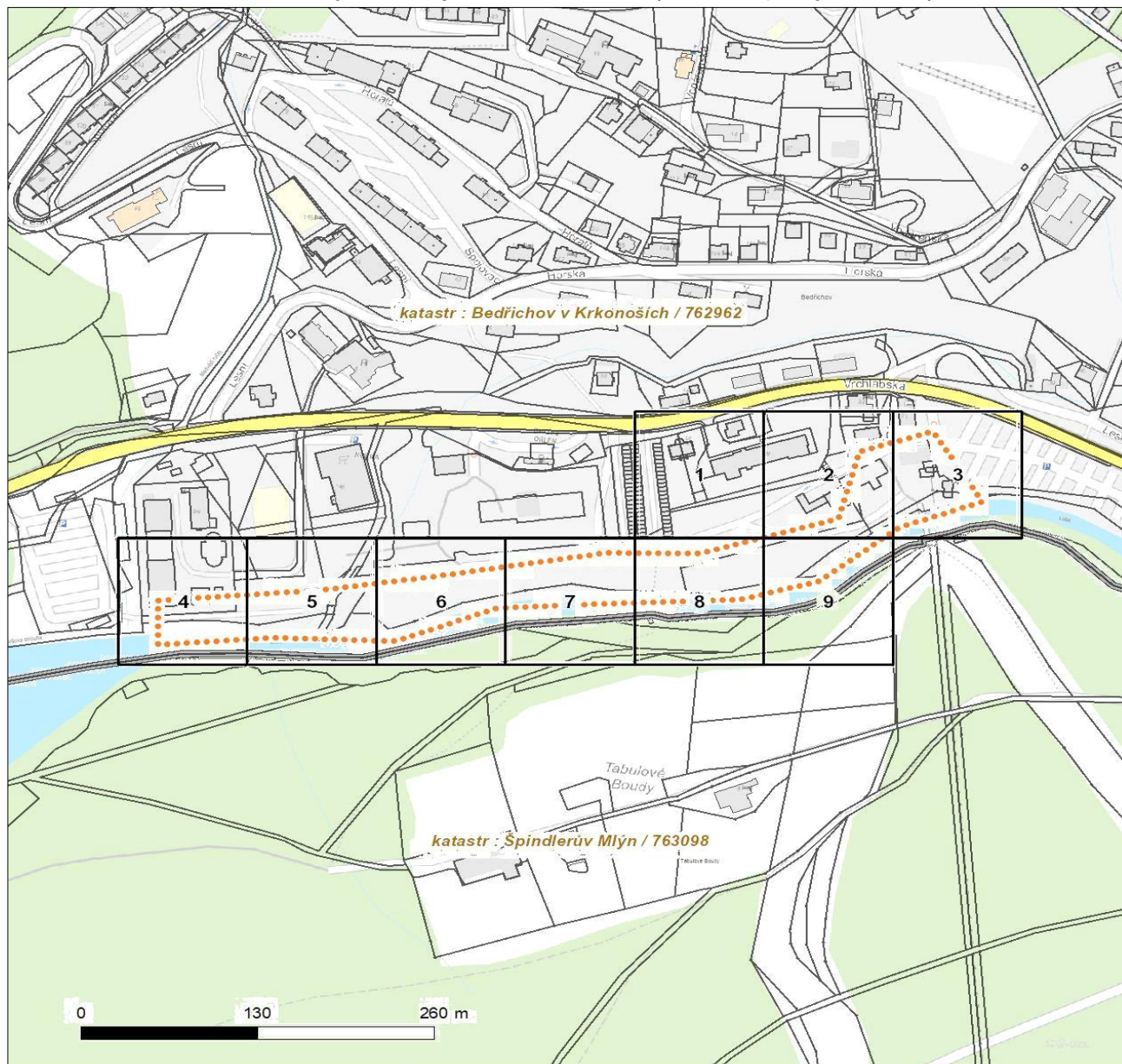
1. Situační výkres zájmového území
2. Podmínky pro provádění činností v ochranných pásmech energetických zařízení, sítě pro elektronickou komunikaci a zařízení technické infrastruktury



Platí pouze se sdělením číslo 0102025075.

Zakreslené polohy zařízení v příloze jsou pouze informativní.

Situační výkres zájmového území (klad mapových listů)



Není-li zobrazena katastrální mapa, zadejte žádost znovu. Katastrální mapa je generována prostřednictvím externí WMS služby, jejíž provoz nezajišťuje společnost ČEZ Distribuce, a. s.

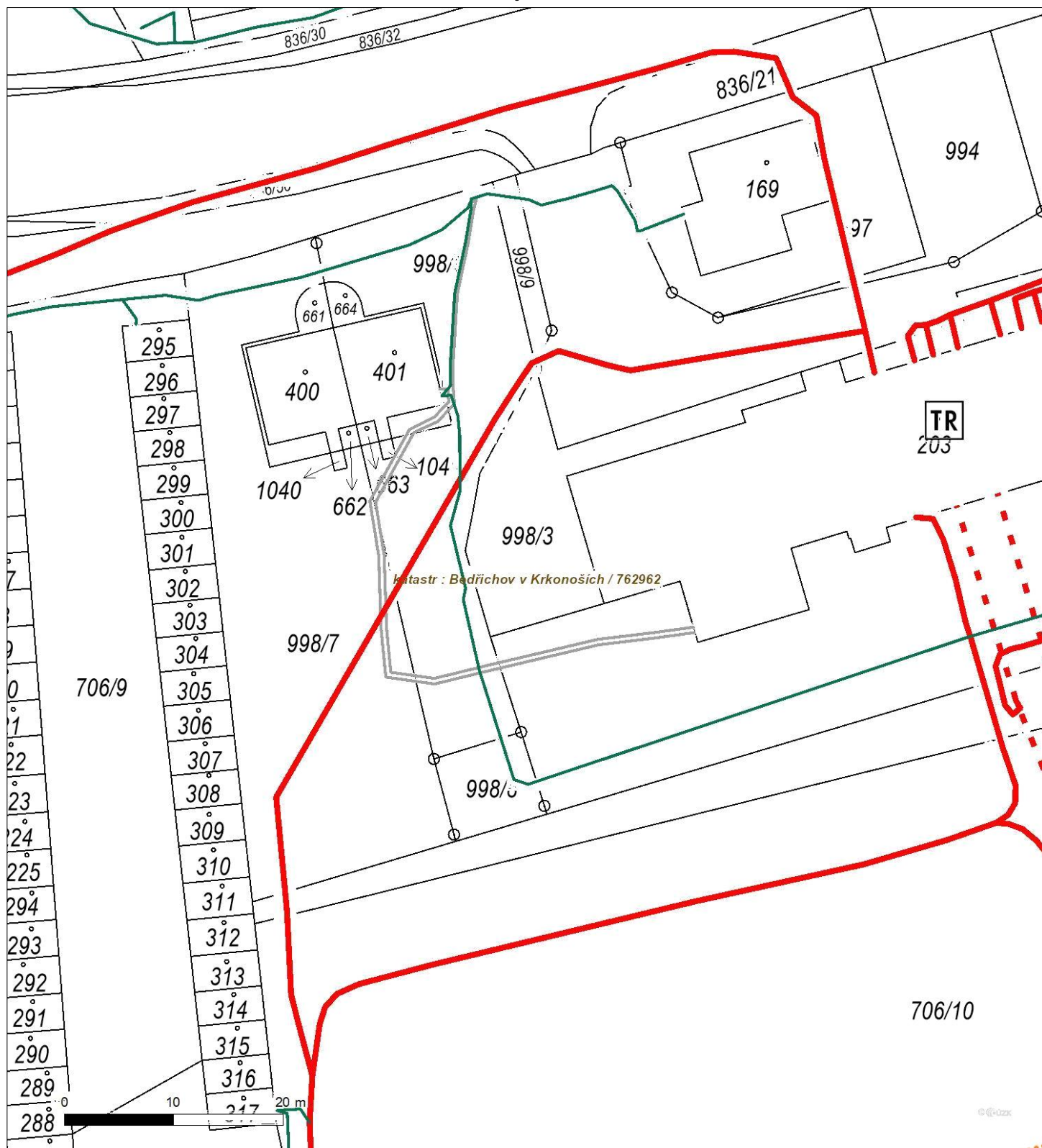
LEGENDA		
Podzemní vedení NN do 1 kV		TS Stanice do 52 kV - stožárová
Nadzemní vedení NN do 1 kV		TS Stanice do 52 kV - zděná
Podzemní vedení VN do 35 kV		TR Transformovna (nad 52 kV)
Nadzemní vedení VN do 35 kV		Probíhající investice ČEZ Distribuce
Podzemní vedení VVN 110 kV		TS Stanice ČEZ Distribuce ve výstavbě
Nadzemní vedení VVN 110 kV		Zařízení ČEZ Distribuce ve výstavbě
NN přívod odběratele		Hranice katastrálního území
Zařízení technické infrastruktury		
Cizí energetické vedení		
Zájmové území		
		Nadzemní síť pro elektronickou komunikaci
		Podzemní síť pro elektronickou komunikaci
		HDPE trubka
		Souběhy sítě pro elektronickou komunikaci s energetickými sítěmi:
		Souběh s podzemním vedením NN do 1 kV
		Souběh s nadzemním vedením NN do 1 kV
		Souběh s podzemním vedením VN do 35 kV
		Souběh s nadzemním vedením VN do 35 kV
		Souběh s podzemním vedením VVN 110 kV
		Souběh s nadzemním vedením VVN 110 kV



Platí pouze se sdělením číslo 0102025075.

Zakreslené polohy zařízení v příloze jsou pouze informativní.

Situační výkres - list 1



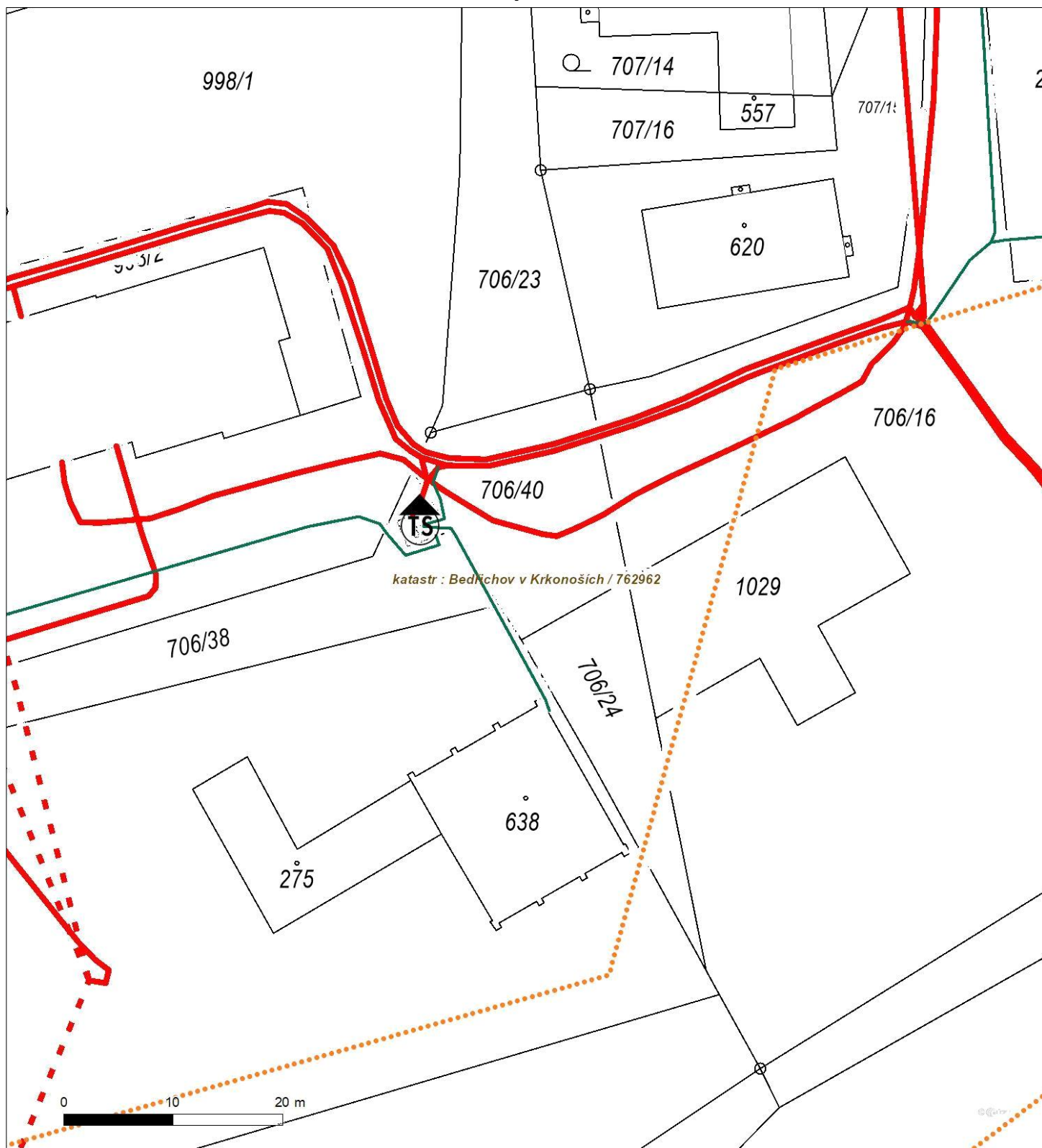
Není-li zobrazena katastrální mapa, zadejte žádost znovu. Katastrální mapa je generována prostřednictvím externí WMS služby, jejíž provoz nezajišťuje společnost ČEZ Distribuce, a. s.



Platí pouze se sdělením číslo 0102025075.

Zakreslené polohy zařízení v příloze jsou pouze informativní.

Situační výkres - list 2



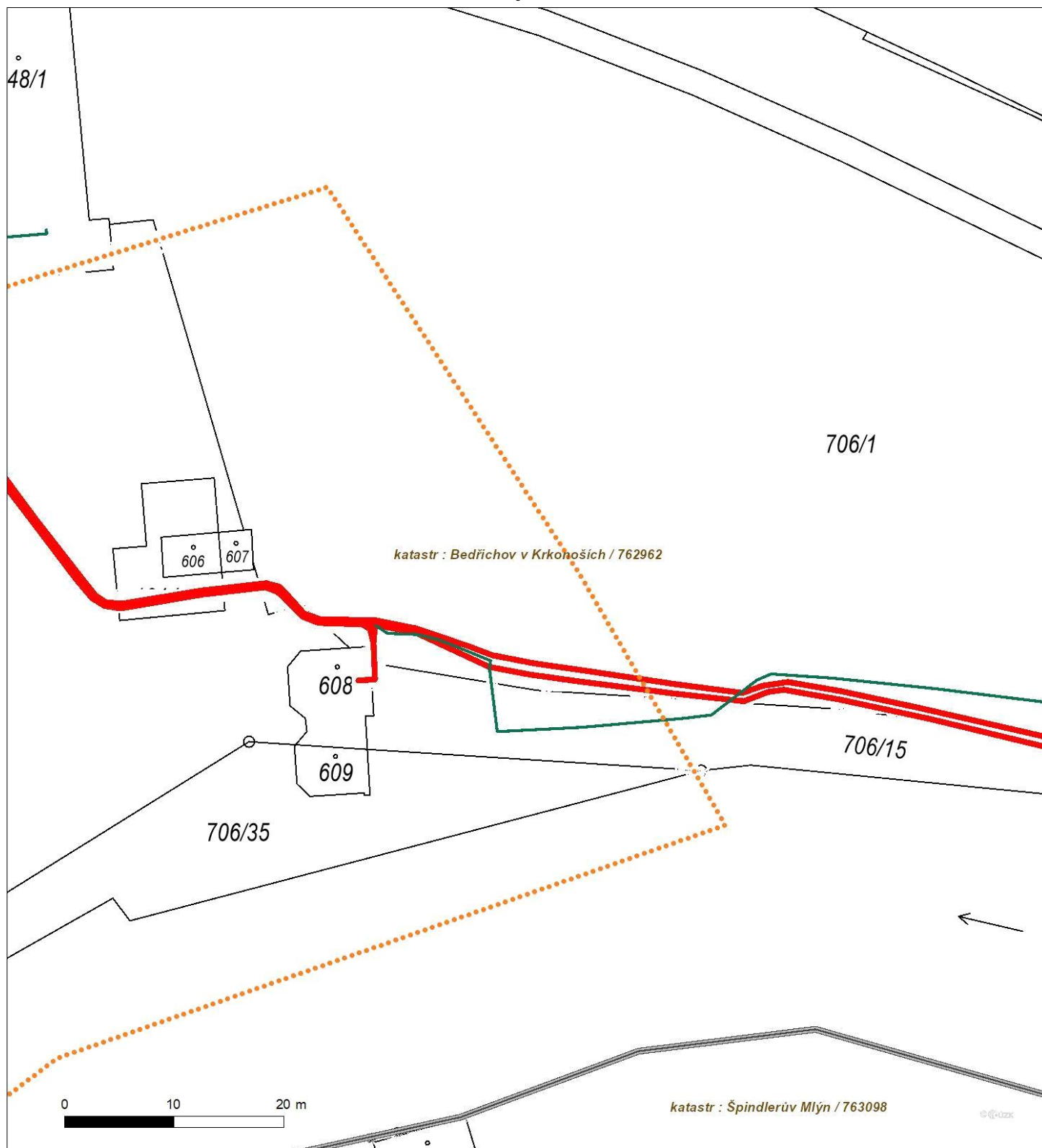
Není-li zobrazena katastrální mapa, zadejte žádost znovu. Katastrální mapa je generována prostřednictvím externí WMS služby, jejíž provoz nezajišťuje společnost ČEZ Distribuce, a. s.



Platí pouze se sdělením číslo 0102025075.

Zakreslené polohy zařízení v příloze jsou pouze informativní.

Situační výkres - list 3



Není-li zobrazena katastrální mapa, zadejte žádost znovu. Katastrální mapa je generována prostřednictvím externí WMS služby, jejíž provoz nezajišťuje společnost ČEZ Distribuce, a. s.



Platí pouze se sdělením číslo 0102025075.

Zakreslené polohy zařízení v příloze jsou pouze informativní.

Situační výkres - list 4



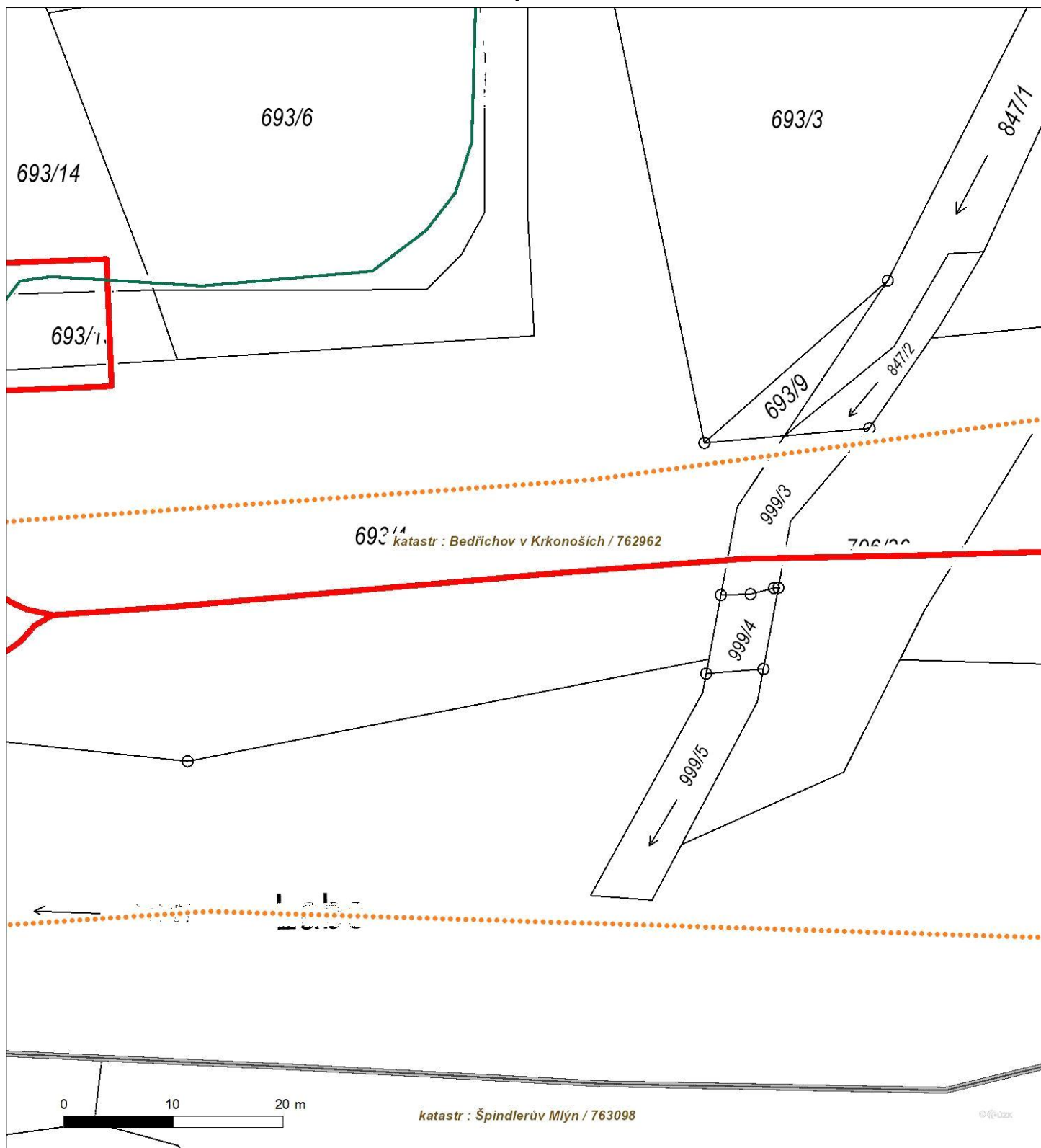
Není-li zobrazena katastrální mapa, zadejte žádost znovu. Katastrální mapa je generována prostřednictvím externí WMS služby, jejíž provoz nezajišťuje společnost ČEZ Distribuce, a. s.



Platí pouze se sdělením číslo 0102025075.

Zakreslené polohy zařízení v příloze jsou pouze informativní.

Situační výkres - list 5



Není-li zobrazena katastrální mapa, zadejte žádost znovu. Katastrální mapa je generována prostřednictvím externí WMS služby, jejíž provoz nezajišťuje společnost ČEZ Distribuce, a. s.



Platí pouze se sdělením číslo 0102025075.

Zakreslené polohy zařízení v příloze jsou pouze informativní.

Situační výkres - list 6



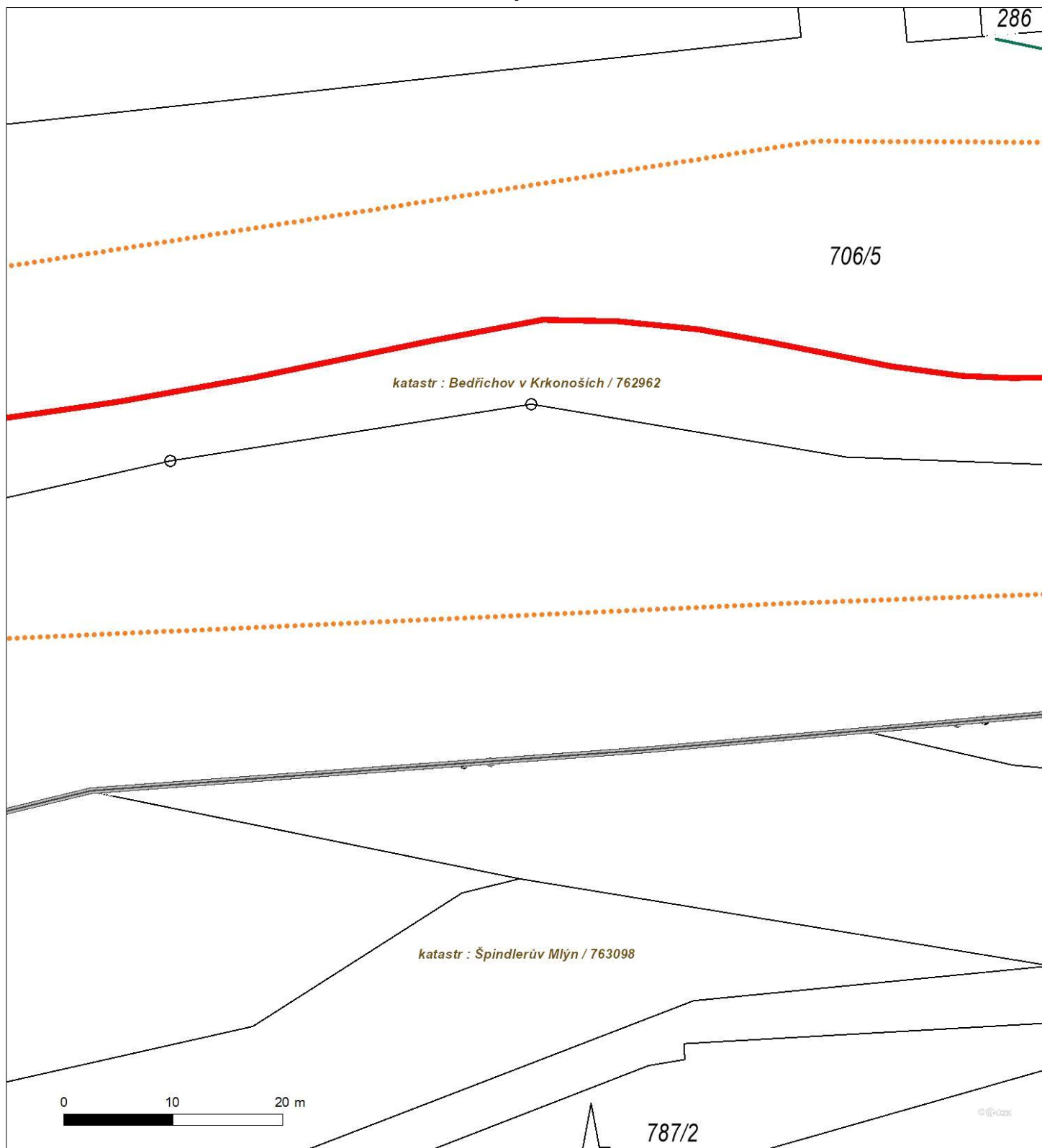
Není-li zobrazena katastrální mapa, zadejte žádost znovu. Katastrální mapa je generována prostřednictvím externí WMS služby, jejíž provoz nezajišťuje společnost ČEZ Distribuce, a. s.



Platí pouze se sdělením číslo 0102025075.

Zakreslené polohy zařízení v příloze jsou pouze informativní.

Situační výkres - list 7



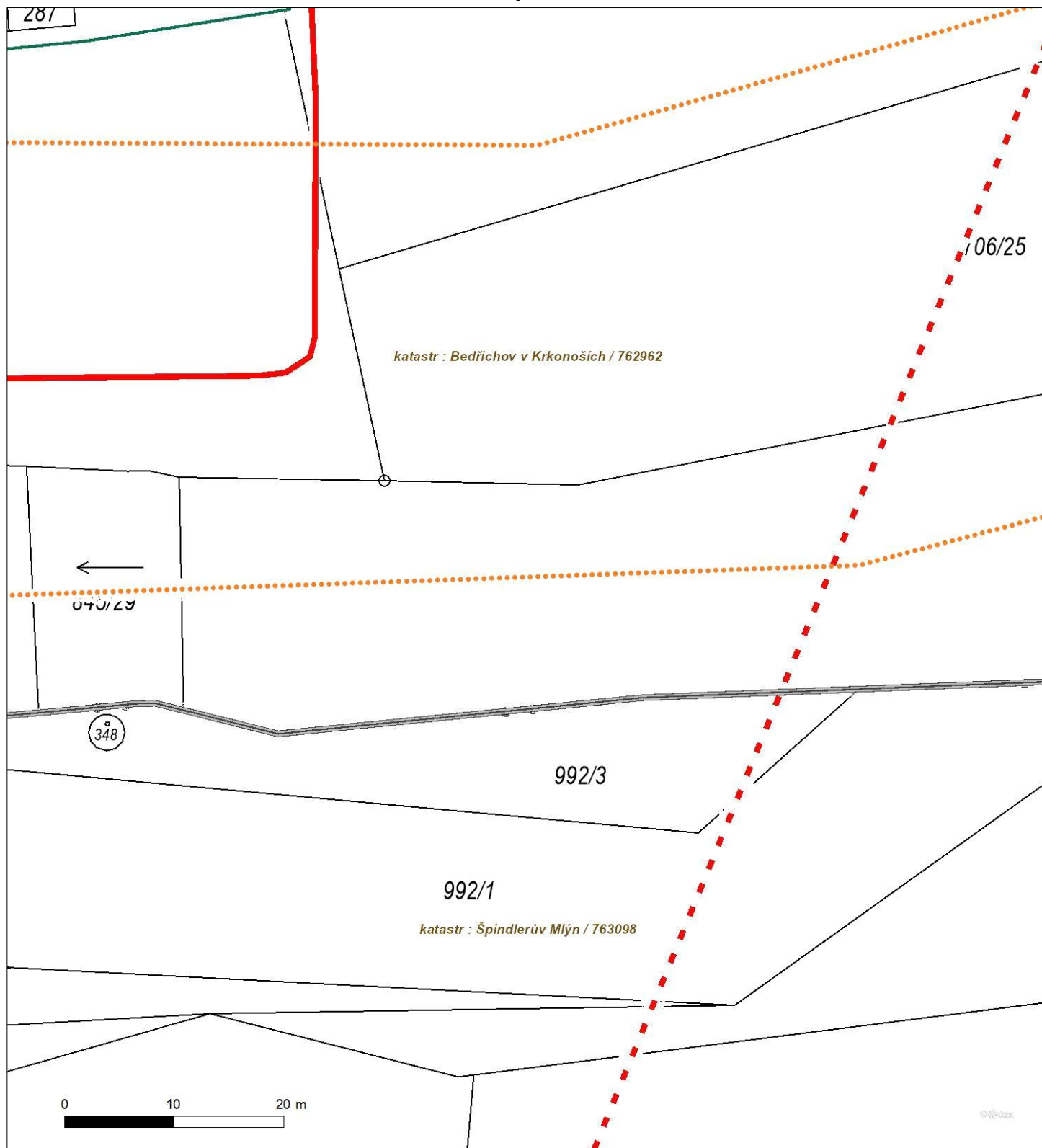
Není-li zobrazena katastrální mapa, zadejte žádost znovu. Katastrální mapa je generována prostřednictvím externí WMS služby, jejíž provoz nezajišťuje společnost ČEZ Distribuce, a. s.



Platí pouze se sdělením číslo 0102025075.

Zakreslené polohy zařízení v příloze jsou pouze informativní.

Situační výkres - list 8



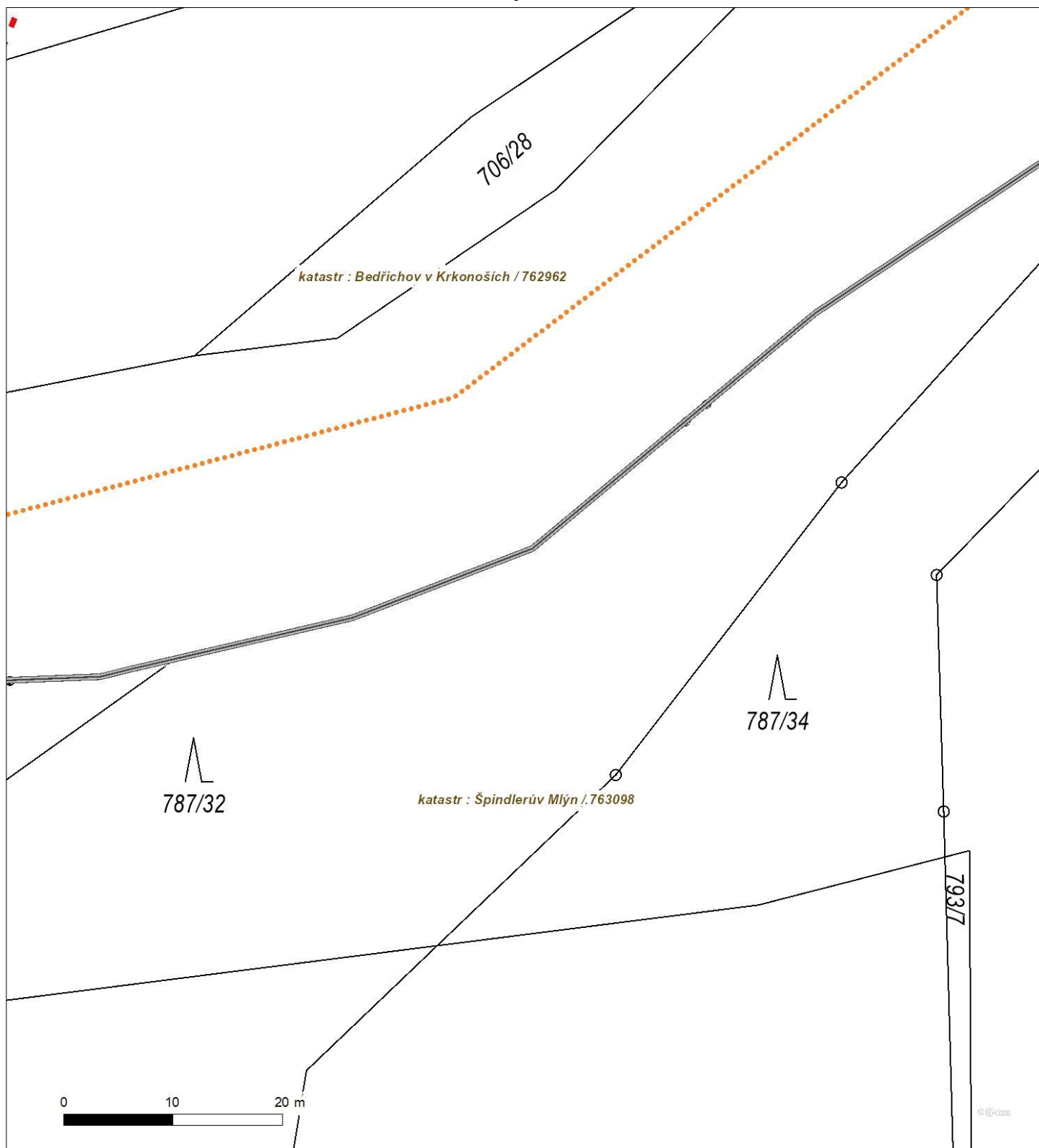
Není-li zobrazena katastrální mapa, zadejte žádost znovu. Katastrální mapa je generována prostřednictvím externí WMS služby, jejíž provoz nezajišťuje společnost ČEZ Distribuce, a. s.



Platí pouze se sdělením číslo 0102025075.

Zakreslené polohy zařízení v příloze jsou pouze informativní.

Situační výkres - list 9



Není-li zobrazena katastrální mapa, zadejte žádost znovu. Katastrální mapa je generována prostřednictvím externí WMS služby, jejíž provoz nezajišťuje společnost ČEZ Distribuce, a. s.

PODMÍNKY PRO PROVÁDĚNÍ ČINNOSTÍ V OCHRANNÝCH PÁSMECH PODZEMNÍCH VEDENÍ

Ochranné pásmo podzemních vedení elektrizační soustavy do 110 kV vč. a vedení řídicí, měřicí a zabezpečovací techniky je stanoveno v § 46 odst. 5 zákona č. 458/2000 Sb., o podmínkách podnikání a o výkonu státní správy v energetických odvětvích a o změně některých zákonů (energetický zákon), ve znění pozdějších předpisů, a činí 1 metr po obou stranách krajního kabelu (energetického nebo pro elektronickou komunikaci) kabelové trasy, nad 110 kV činí 3 metry po obou stranách krajního kabelu.

V ochranném pásmu podzemního vedení je podle § 46 odst. 8 a 10 energetického zákona zakázáno:

- a) zřizovat bez souhlasu vlastníka těchto zařízení stavby či umisťovat konstrukce a jiná podobná zařízení, jakož i uskladňovat hořlavé a výbušné látky,
- b) provádět bez souhlasu vlastníka zemní práce,
- c) provádět činnosti, které by mohly ohrozit spolehlivost a bezpečnost provozu těchto zařízení nebo ohrozit život, zdraví či majetek osob,
- d) provádět činnosti, které by znemožňovaly nebo podstatně znesnadňovaly přístup k těmto zařízením,
- e) vysazovat trvalé porosty a přejíždět vedení mechanizmy o celkové hmotnosti nad 6 tun.

Pokud stavba nebo stavební činnost zasahuje do ochranného pásma podzemního vedení, je třeba požádat o písemný souhlas vlastníka nebo provozovatele tohoto zařízení na základě § 46 odst. 8 a 11 energetického zákona.

V ochranných pásmech podzemních energetických vedení a sítí pro elektronickou komunikaci je třeba dále dodržovat následující podmínky:

1. Dodavatel prací musí před zahájením prací zajistit vytýčení podzemního zařízení a prokazatelně seznámit pracovníky, jichž se to týká, s jejich polohou a upozornit na odchylky od výkresové dokumentace.
2. Výkopové práce do vzdálenosti 1 metr od osy (krajního) kabelu musí být prováděny ručně.
3. Zemní práce musí být prováděny v souladu s ČSN 73 6133 Návrh a provádění zemního tělesa pozemních komunikací a při zemních pracích musí být dodrženo Nařízení vlády č. 591/2006 Sb., bližších minimálních požadavků na bezpečnost a ochranu zdraví při práci na staveništích.
4. Místa křížení a souběhy ostatních zařízení a staveb se zařízeními energetickými, komunikačními sítěmi pro elektronickou komunikaci nebo zařízeními technické infrastruktury musí být vyprojektovány a provedeny v souladu s platnými normami a předpisy, zejména s ČSN 33 2000-5-52, ČSN EN 50110-1, ČSN EN 50341-1, ČSN 73 6005 a PNE 33 0000-6, PNE 33 3301, PNE 34 1050.
5. Dodavatel prací musí oznámit příslušnému provozovateli distribuční soustavy zahájení prací minimálně 3 pracovní dny předem.
6. Při potřebě přejíždění trasy podzemních vedení nebo podzemních zařízení vozidly nebo mechanizmy je třeba po dohodě s vlastníkem provést dodatečnou ochranu proti mechanickému poškození.
7. Manipulovat s obnaženými kabely pod napětím je možné pouze se souhlasem vlastníka. Odkryté zařízení sítě pro elektronickou komunikaci včetně ochranné trubky (HDPE apod.) musí být řádně zabezpečeno při práci i proti poškození nepovolanou osobou.
8. Před záhozem kabelové trasy musí být zástupce vlastníka kabelu / ochranné trubky vyzván ke kontrole uložení. Pokud tato organizace provádějící zemní práce neprovede, vyhrazuje si provozovatel distribuční soustavy právo nechat inkriminované místo znovu odkryt.
9. Při záhozu musí být zemina pod kabely řádně udusána, kabely zapískovány a provedeno krytí proti mechanickému poškození. Podkopané kabely sítě elektronické komunikace budou podloženy ve vzdálenosti 1,5 m a zemina pod podložním musí být řádně upěchována. Pro zavěšení kabelu nebude použito sousedních kabelů nebo potrubí. Kabelové spojky budou uloženy vodorovně na můstku. Při práci s vysazováním a podkládáním kabelů stavebník včas vyzve k přítomnosti pracovníka pověřeného společností ČEZ Distribuce, a. s.
10. Bez předchozího souhlasu je zakázáno snižovat nebo zvyšovat vrstvu zeminy nad kabelem.
11. Každé poškození zařízení provozovatele distribuční soustavy musí být okamžitě nahlášeno na bezplatnou linku ČEZ Distribuce 800 850 860, která je Vám k dispozici 24 hodin denně, 7 dní v týdnu.
12. Ukončení stavby musí být neprodleně ohlášeno příslušnému provozovatelův útvaru.
- 13. Po dokončení stavby provozovatel distribuční soustavy nesouhlasí s vyhlášením ochranného pásma nových rozvodů, které jsou budovány, protože se již jedná o práce v ochranném pásmu zařízení provozovatele distribuční soustavy. Případné opravy nebo rekonstrukce na svém zařízení nebude provozovatel distribuční soustavy provádět na výjimku z ochranného pásma nebo na základě souhlasu s činností v tomto pásmu.**

Případné nedodržení uvedených podmínek bude řešeno příslušným stavebním úřadem nebo nahlášeno Energetickému regulačnímu úřadu jako správní delikt ve smyslu příslušného ustanovení energetického zákona spočívající v porušení zákazu provádět činnosti v ochranných pásmech dle § 46 uvedeného zákona.

PODMÍNKY PRO PROVÁDĚNÍ ČINNOSTÍ V OCHRANNÝCH PÁSMECH NADZEMNÍCH VEDENÍ

Ochranné pásmo nadzemního vedení distribuční soustavy podle § 46 odst. 3 zákona č. 458/2000 Sb., o podmínkách podnikání a o výkonu státní správy v energetických odvětvích a o změně některých zákonů (energetický zákon), je souvislý prostor vymezený svislými rovinami vedenými po obou stranách vedení ve vodorovné vzdálenosti měřené kolmo na vedení, které činí od krajního vodiče vedení na obě jeho strany:

- a) u napětí nad 1 kV a do 35 kV včetně
 - pro vodiče bez izolace 7 metrů (resp. 10 metrů u zařízení postaveného do 31. 12. 1994, vyjma lesních průseků, kde rozsah ochranného pásma i do uvedeného data činí 7 metrů),
 - pro vodiče s izolací základní 2 metry,
 - pro závěsná kabelová vedení 1 metr;
- b) u napětí nad 35 kV do 110 kV včetně
 - pro vodiče bez izolace 12 metrů (resp. 15 metrů u zařízení postaveného do 31. 12. 1994),
 - pro vodiče s izolací základní 5 metrů;
- c) u zařízení sítě pro elektronickou komunikaci 1 metr od krajního vedení.

Poznámka: Nadzemní vedení nízkého napětí (do 1 kV) není chráněno ochranným pásmem. Při činnostech prováděných v jeho blízkosti (práce v blízkosti) je nutné dodržet vzdálenosti dané ČSN EN 50110-1.

V ochranném pásmu nadzemního vedení je podle § 46 odst. 8 a 9 energetického zákona zakázáno:

1. zřizovat bez souhlasu vlastníka těchto zařízení stavby či umisťovat konstrukce a jiná podobná zařízení, jakož i uskladňovat hořlavé a výbušné látky,
2. provádět bez souhlasu vlastníka zemní práce,
3. provádět činnosti, které by mohly ohrozit spolehlivost a bezpečnost provozu těchto zařízení nebo ohrozit život, zdraví či majetek osob,
4. provádět činnosti, které by znemožňovaly nebo podstatně znesnadňovaly přístup k těmto zařízením,
5. vysazovat chmelnice a nechávat růst porosty nad výšku 3 metry.

Pokud stavba nebo stavební činnost zasahuje do ochranného pásma nadzemního vedení, je třeba požádat o písemný souhlas vlastníka nebo provozovatele tohoto zařízení na základě § 46 odst. 8 a 11 energetického zákona.

V ochranných pásmech nadzemních energetických vedení a sítí pro elektronickou komunikaci je třeba dále dodržovat následující podmínky:

1. Při pohybu nebo pracích v blízkosti elektrického vedení se nesmí osoby, předměty, prostředky nemající povahu jeřábu přiblížit k živým částem vodičů vysokého napětí blíže než 2 metry a u vodičů velmi vysokého napětí blíže než 3 metry (dle PNE 330000-6), pokud není větší vzdálenost stanovena v jiném předpisu (např. ČSN ISO 12480-1).
2. Jeřáby a jim podobná zařízení musí být umístěny tak, aby v kterékoli poloze byly všechny jejich části mimo ochranné pásmo vedení, a musí být zamezeno vyvrstvení lana.
3. Je zakázáno stavět budovy nebo jiné objekty v ochranných pásmech nadzemních vedení vysokého napětí.
4. Je zakázáno, provádět veškeré pozemní práce, při kterých by byla narušena stabilita podpěrných bodů (sloupů nebo stožárů).
5. Je zakázáno upevňovat antény, reklamy, ukazatele apod. pod, přes nebo přímo na stožáry elektrického vedení.
6. Dodavatel prací musí prokazatelně seznámit své pracovníky, jichž se to týká s ČSN EN 50110-1.
7. Pokud není možné dodržet body č. 1 až 4, je možné požádat příslušný provozní útvar provozovatele distribuční soustavy o další řešení (zajištění odborného dohledu pracovníka s elektrotechnickou kvalifikací dle Vyhlášky č. 50/1978 Sb., vypnutí a zajištění zařízení, zaizolování živých částí apod.), pokud nejsou tyto podmínky již součástí jiného vyjádření ke konkrétní stavbě.
8. V případě požadavku na vypnutí zařízení po nezbytnou dobu provádění prací je nutné požádat minimálně 2 měsíce před požadovaným termínem. V případě vedení nízkého napětí je možné též požádat o zaizolování části vedení.
9. Stavba bude situována tak, aby každá její část včetně dočasných zařízení byla vzdálena nejméně 1,5 m od osy nadzemního zařízení pro elektronickou komunikaci.
10. Do vzdálenosti 1,5 metru od osy nadzemního zařízení pro elektronickou komunikaci nebudou používány mechanismy ohrožující provoz zařízení, skladování materiál, zemina, prováděny postřiky nebo jiná činnost, která by mohla ohrozit provoz zařízení nebo jiného zařízení souvisejícího s nadzemní sítí pro elektronickou komunikaci.

Případné nedodržení uvedených podmínek bude řešeno příslušným stavebním úřadem nebo nahlášeno Energetickému regulačnímu úřadu jako správní delikt ve smyslu příslušného ustanovení energetického zákona, spočívající v porušení zákazu provádět činnosti v ochranných pásmech dle § 46 uvedeného zákona.



PODMÍNKY PRO PROVÁDĚNÍ ČINNOSTÍ V OCHRANNÝCH PÁSMECH ELEKTRICKÝCH STANIC

Ochranné pásmo elektrické stanice je stanoveno v § 46 odst. 6 zákona č. 458/2000 Sb., o podmínkách podnikání a o výkonu státní správy v energetických odvětvích a o změně některých zákonů (energetický zákon), a je vymezeno svislými rovinami vedenými ve vodorovné vzdálenosti:

- a) u venkovních elektrických stanic a dále stanic s napětím větším než 52 kV v budovách 20 metrů vně od oplocení nebo v případě, že stanice není oplocena, 20 metrů od vnějšího líce obvodového zdiva,
- b) u stožárových elektrických stanic a věžových stanic s venkovním přívodem s převodem napětí z úrovně nad 1 kV a menší než 52 kV na úroveň nízkého napětí 7 m od vnější hrany půdorysu stanice ve všech směrech,
- c) u kompaktních a zděných el. stanic s převodem napětí z úrovně nad 1 kV a menší než 52 kV na úroveň nízkého napětí 2 metry od vnějšího pláště stanice ve všech směrech,
- d) u vestavěných el. stanic 1 metr vně od obestavění.

V ochranném pásmu elektrické stanice je podle § 46 odst. 8 a 10 energetického zákona zakázáno:

- 1. zřizovat bez souhlasu vlastníka těchto zařízení stavby či umisťovat konstrukce a jiná podobná zařízení, jakož i uskladňovat hořlavé a výbušné látky,
- 2. provádět bez souhlasu vlastníka zemní práce,
- 3. provádět činnosti, které by mohly ohrozit spolehlivost a bezpečnost provozu těchto zařízení nebo ohrozit život, zdraví či majetek osob,
- 4. provádět činnosti, které by znemožňovaly nebo podstatně znesnadňovaly přístup k těmto zařízením.

Pokud stavba nebo stavební činnost zasahuje do ochranného pásma elektrické stanice, je třeba požádat o písemný souhlas vlastníka nebo provozovatele tohoto zařízení na základě § 46 odst. 8 a 11 energetického zákona.

V ochranném pásmu elektrické stanice je dále zakázáno provádět činnosti, které by mohly mít za následek ohrožení bezpečnosti a spolehlivosti provozu stanice nebo zmenšující či podstatně znesnadňující její obsluhu a údržbu a to zejména:

- 5. provádět výkopové práce ohrožující zaústění podzemních vedení vysokého a nízkého napětí nebo stabilitu stavební části el. stanice (viz podmínky pro činnosti v ochranných pásmech podzemního vedení),
- 6. skladovat či umisťovat předměty bránící přístupu do elektrické stanice nebo k rozvaděčům vysokého nebo nízkého napětí,
- 7. umisťovat antény, reklamy, ukazatele apod.,
- 8. zřizovat oplocení, které by znemožnilo obsluhu el. stanice.

Případné nedodržení uvedených podmínek bude řešeno příslušným stavebním úřadem nebo nahlášeno Energetickému regulačnímu úřadu jako správní delikt ve smyslu příslušného ustanovení energetického zákona spočívající v porušení zákazu provádět činnosti v ochranných pásmech dle § 46 uvedeného zákona.



PODMÍNKY PRO PROVÁDĚNÍ ČINNOSTÍ V OCHRANNÝCH PÁSMECH NEBO BEZPROSTŘEDNÍ BLÍZKOSTI ZAŘÍZENÍ TECHNICKÉ INFRASTRUKTURY

Ochranné pásmo zařízení technické infrastruktury činí 1 metr po obou stranách od potrubí nebo kabelu.

V ochranném pásmu zařízení technické infrastruktury je zakázáno bez souhlasu společnosti ČEZ Distribuce, a. s., provádět činnosti, které by mohly ohrozit vodárenské, plynárenské, kanalizační nebo jiné zařízení technické infrastruktury, jejich spolehlivost a bezpečnost provozu. Při provádění veškerých činností v ochranném pásmu i mimo ně nesmí dojít k poškození těchto zařízení.

V projektech v bezprostřední blízkosti zařízení technické infrastruktury je nutno dodržet vzájemné vzdálenosti inženýrských sítí dle ČSN 73 6005.

Město Špindlerův Mlýn
Svatopetrská 173
543 51 ŠPINDLERŮV MLÝN



00000000101915988800

NAŠE ZNAČKA
001134356555

VYŘIZUJE / LINKA
Jindřich Pícek / 800 850 860

MÍSTO ODESLÁNÍ / DNE
Plzeň 8. 6. 2023

Vyjádření k projektové dokumentaci ke stavbě ve smyslu energetického zákona a příslušných technických norem

Vážená paní, vážený pane,

dovolte nám, abychom reagovali na Vaši žádost ze dne 18. 5. 2023, ve které nás žádáte o vydání vyjádření k projektové dokumentaci pro účely stavebního řízení.

V zájmovém území k zamýšlené stavbě a/nebo s ní související činnosti na pozemku parcelní číslo v rozsahu celé stavby v katastrálním území Špindlerův Mlýn vedené pod názvem „Špindlerův Mlýn, stezka podél Labe“ se nachází zařízení **kabelového vedení NN, kabelového vedení VN, stanice, venkovního vedení VN** v majetku provozovatele distribuční soustavy společnosti ČEZ Distribuce, a. s.

Sdělujeme Vám, že společnost ČEZ Distribuce, a. s., souhlasí s předloženou projektovou dokumentací.

Platnost tohoto souhlasu je vázána na dodržení následujících podmínek:

1. Podmínkou pro zahájení činnosti v blízkosti zařízení distribuční soustavy, resp. v ochranném pásmu je platné sdělení o existenci zařízení v majetku společnosti ČEZ Distribuce, a. s., pro výše uvedené zájmové území, které získáte prostřednictvím Geoportálu (geoportal.cezdistribuce.cz), při dodržení podmínek uvedených ve sdělení a v tomto vyjádření.
2. V dostatečném časovém předstihu před zahájením prací je nutné podat žádost o udělení souhlasu s činností a umístěním stavby v blízkosti zařízení distribuční soustavy, resp. v ochranném pásmu. Postup a formulář je k dispozici na www.cezdistribuce.cz. Při realizaci stavby je nutné se řídit podmínkami, které budou stanoveny v případě kladného posouzení podané žádosti.
3. Místa křížení a souběhy ostatních zařízení a staveb se zařízeními energetickými, komunikačními sítěmi pro elektronickou komunikaci nebo zařízeními technické infrastruktury musí být vyprojektovány a provedeny v souladu s platnými normami a předpisy, zejména s ČSN 33 2000-5-52, ČSN EN 50110-1, ČSN EN 50341-1, ČSN 73 6005 a PNE 33 0000-6, PNE 33 3301, PNE 34 1050.
4. V případě nadzemního vedení nn budou pro stavby a konstrukce dodrženy odstupové vzdálenosti uvedené v PNE 33 3302 a hranu výkopu doporučujeme při realizaci stavby umístit min. 1 m od základové části podpěrného bodu.
5. Při realizaci stavby a/nebo provádění související činnosti nesmí dojít v žádném případě k nebezpečnému přiblížení osob, věcí, zařízení nebo mechanismů a strojů k živým částem pod napětím, tj. musí být dodržena minimální vzdálenost 1 m od živých částí zařízení nn, 2 m od vedení vn a 3 m od vedení vvn, dle

ČEZ Distribuce, a. s.

Děčín - Děčín IV-Podmokly, Teplická 874/8, PSČ 405 02 | IČO: 24729035, DIČ: CZ24729035 |
zapsaná v obchodním rejstříku vedeném Krajským soudem v Ústí nad Labem, sp. zn. B 2145 |
bezplatná linka: 800 850 860, e-mail: info@cezdistribuce.cz, www.cezdistribuce.cz |
zasílací adresa: ČEZ Distribuce, a. s., Plzeň, Guldenerova 2577/19, PSČ 326 00

Otočte prosím

PNE 33 0000-6 s vazbou na ČSN EN 50110-1, pokud není větší vzdálenost stanovena v jiném předpisu (např. ČSN ISO 12480-1). V případě, že nebude možné tuto vzdálenost dodržet, je žadatel povinen požádat o vypnutí předmětného elektrického zařízení, případně o dočasné zaizolování vodičů nn.

6. Pracovníci provádějící práce budou prokazatelně poučeni o nebezpečí, které hrozí při nedodržení bezpečnostních předpisů. S ohledem na provádění prací v blízkosti zařízení distribuční soustavy, resp. v ochranném pásmu upozorňujeme na možnost nebezpečných vlivů od elektrického zařízení. Opatření proti těmto vlivům je na straně žadatele, dodavatele prací nebo jimi pověřených osobách. ČEZ Distribuce, a. s., nepřevzme žádnou zodpovědnost za případné škody, které vzniknou následkem poruchy nebo havárie elektrického zařízení za nepředvídaných okolností nebo nedodržením výše uvedených podmínek.
7. Stavbou nebude narušeno stávající uzemnění nadzemního vedení ani statika podpěrných bodů. Nebude-li možné toto dodržet je nutné situaci řešit formou přeložky zařízení distribuční soustavy ve smyslu § 47 zákona č. 458/2000 Sb., v platném znění.
8. V případě činnosti a/nebo stavby v blízkosti elektrického vedení, resp. v ochranném pásmu bude dotčený prostor ze všech stran možného přístupu/vjezdu po celou dobu realizace viditelně označen výstražnou cedulí.
9. Umístěním stavby nesmí dojít ke ztížení přístupu našich pracovníků a pracovníků námi pověřených firem k zařízení v majetku společnosti ČEZ Distribuce, a. s. Při případné úpravě povrchu nesmí dojít ke změně výškové nivelity země oproti současnému stavu.
10. Musí být dodrženy Podmínky pro práce v ochranných pásmech zařízení, které jsou v platném znění k dispozici na www.cezdistribuce.cz, popř. jsou součástí vydaného sdělení o existenci zařízení v majetku společnosti ČEZ Distribuce, a. s.
11. Dojde-li k obnažení podzemního vedení nebo k poškození energetického zařízení, sítě pro elektronickou komunikaci nebo zařízení se sítí pro elektronickou komunikaci související nebo zařízení technické infrastruktury ve vlastnictví ČEZ Distribuce, a. s., nahláste nám prosím tuto skutečnost bezodkladně jako poruchu na bezplatnou linku 800 850 860. Poškození nebo mimořádné události způsobené na zařízení žadatelem, dodavatelem prací nebo jimi pověřenými osobami budou opraveny na náklady viníka. Zahrnutí obnažených, případně poškozených částí podzemního vedení může být provedeno pouze po souhlasu vydaném společností ČEZ Distribuce, a. s.
12. Toto vyjádření se nevztahuje na zařízení v majetku společností ČEZ ICT Services, a. s., a Telco Pro Services, a. s.
13. Toto vyjádření nenahrazuje souhlas k zajištění příkonu elektrické energie.

Platnost tohoto vyjádření je 1 rok od data vydání.

Zjistí-li provozovatel distribuční soustavy, že nejsou dodrženy stanovené podmínky, vyhrazuje si právo kdykoli odvolat své souhlasné vyjádření.

S pozdravem



Pavel Letáček

Vedoucí oddělení Regionální péče
ČEZ Distribuce, a. s.



Město Špindlerův Mlýn
Svatopetrská 173
543 51 ŠPINDLERŮV MLÝN



0000000101915983305

NAŠE ZNAČKA
001134262504

VYŘIZUJE / LINKA
Jindřich Pícek / 800 850 860

MÍSTO ODESLÁNÍ / DNE
Plzeň 8. 6. 2023

Vyjádření k žádosti o souhlas s činností a/nebo s umístěním stavby v ochranném pásmu zařízení distribuční soustavy

Vážená paní, vážený pane,

dovolte nám, abychom reagovali na Vaši žádost ze dne 18. 5. 2023, ve které nás žádáte o souhlas s činností a/nebo umístěním stavby v blízkosti zařízení distribuční soustavy, resp. v ochranném pásmu zařízení distribuční soustavy (dále jen „zařízení“) v majetku společnosti ČEZ Distribuce, a. s.

Stavba a/nebo s ní související činnost na pozemku parcelní číslo v rozsahu celé stavby v katastrálním území Špindlerův Mlýn vedená pod názvem „Špindlerův Mlýn, stezka podél Labe“ se nachází v blízkosti zařízení distribuční soustavy, resp. zasahuje do ochranného pásma zařízení **kabelového vedení NN, kabelového vedení VN, stanice, venkovního vedení VN** v majetku provozovatele distribuční soustavy společnosti ČEZ Distribuce, a. s.

Jménem společnosti ČEZ Distribuce, a. s., Vám sdělujeme, že udělujeme souhlas s činností a/nebo umístěním stavby v blízkosti zařízení distribuční soustavy, resp. v ochranném pásmu předmětného zařízení.

Toto vyjádření pozbývá platnosti, nebude-li činnost a/nebo stavba zahájena do 1 roku od udělení souhlasu.

Platnost tohoto souhlasu je vázána na dodržení následujících podmínek:

1. Podmínkou pro zahájení činnosti v blízkosti zařízení distribuční soustavy, resp. v ochranném pásmu je platné sdělení o existenci zařízení v majetku společnosti ČEZ Distribuce, a. s., pro výše uvedené zájmové území, které získáte prostřednictvím Geoportálu (geoportal.cezdistribuce.cz), při dodržení podmínek uvedených ve sdělení a v tomto vyjádření.
2. Místa křížení a souběhy ostatních zařízení a staveb se zařízeními energetickými, komunikačními sítěmi pro elektronickou komunikaci nebo zařízeními technické infrastruktury musí být vyprojektovány a provedeny v souladu s platnými normami a předpisy, zejména s ČSN 33 2000-5-52, ČSN EN 50110-1, ČSN EN 50341-1, ČSN 73 6005 a PNE 33 0000-6, PNE 33 3301, PNE 34 1050.
3. V případě nadzemního vedení nn budou pro stavby a konstrukce dodrženy odstupové vzdálenosti uvedené v PNE 33 3302 a hranu výkopu doporučujeme při realizaci stavby umístit min. 1 m od základové části podpěrného bodu.
4. Při realizaci stavby a/nebo provádění související činnosti nesmí dojít v žádném případě k nebezpečnému přiblížení osob, věcí, zařízení nebo mechanismů a strojů k živým částem pod napětím, tj. musí být dodržena minimální vzdálenost 1 m od živých částí zařízení nn, 2 m od vedení vn a 3 m od vedení vvn dle PNE 33 0000-6 s vazbou na ČSN EN 50110-1, pokud není větší vzdálenost stanovena v jiném předpisu (např. ČSN ISO 12480-1). V případě, že nebude možné tuto vzdálenost dodržet, je žadatel povinen

ČEZ Distribuce, a. s.

Děčín - Děčín IV-Podmokly, Teplická 874/8, PSČ 405 02 | IČO: 24729035, DIČ: CZ24729035 |
zapsaná v obchodním rejstříku vedeném Krajským soudem v Ústí nad Labem, sp. zn. B 2145 |
bezplatná linka: 800 850 860, e-mail: info@cezdistribuce.cz, www.cezdistribuce.cz |
zasílací adresa: ČEZ Distribuce, a. s., Plzeň, Guldenerova 2577/19, PSČ 326 00

Otočte prosím

požádat o vypnutí předmětného elektrického zařízení, případně o dočasné zaizolování vodičů nn.


5. Pracovníci provádějící práce budou prokazatelně poučeni o nebezpečí, které hrozí při nedodržení bezpečnostních předpisů. S ohledem na provádění prací v blízkosti zařízení distribuční soustavy, resp. v ochranném pásmu upozorňujeme na možnost nebezpečných vlivů od elektrického zařízení. Opatření proti těmto vlivům je na straně žadatele, dodavatele prací nebo jimi pověřených osobách. ČEZ Distribuce, a. s., nepřevzme žádnou zodpovědnost za případné škody, které vzniknou následkem poruchy nebo havárie elektrického zařízení za nepředvídaných okolností nebo nedodržením výše uvedených podmínek.
6. Stavbou nebude narušeno stávající uzemnění nadzemního vedení ani statika podpěrných bodů. Nebude-li možné toto dodržet je nutné situaci řešit formou přeložky zařízení distribuční soustavy ve smyslu § 47 zákona č. 458/2000 Sb., v platném znění.
7. V případě činnosti a/nebo stavby v blízkosti elektrického vedení, resp. v ochranném pásmu bude dotčený prostor ze všech stran možného přístupu/vjezdu po celou dobu realizace viditelně označen výstražnou cedulí.
8. Umístěním stavby nesmí dojít ke ztížení přístupu našich pracovníků a pracovníků námi pověřených firem k zařízení v majetku společnosti ČEZ Distribuce, a. s. Při případné úpravě povrchu nesmí dojít ke změně výškové nivelity země oproti současnému stavu.
9. Musí být dodrženy Podmínky pro práce v ochranných pásmech zařízení, které jsou v platném znění k dispozici na www.cezdistribuce.cz, popř. jsou součástí vydaného sdělení o existenci zařízení v majetku společnosti ČEZ Distribuce, a. s.
10. Dojde-li k obnažení podzemního vedení nebo k poškození energetického zařízení, sítě pro elektronickou komunikaci nebo zařízení se sítí pro elektronickou komunikaci související nebo zařízení technické infrastruktury ve vlastnictví ČEZ Distribuce, a. s., nahlaste nám prosím tuto skutečnost bezodkladně jako poruchu na bezplatnou linku 800 850 860. Poškození nebo mimořádné události způsobené na zařízení žadatelem, dodavatelem prací nebo jimi pověřenými osobami budou opraveny na náklady viníka. Zahnutí obnažených, případně poškozených částí podzemního vedení může být provedeno pouze po souhlasu vydaném společností ČEZ Distribuce, a. s.
11. Toto vyjádření se nevztahuje na zařízení v majetku společností ČEZ ICT Services, a. s., a Telco Pro Services, a. s.

Provozovatel distribuční soustavy si vyhrazuje právo odvolat souhlas kdykoli, zjistí-li, že podmínky stanovené v tomto vyjádření nejsou dodrženy. Pokud zjištěné nedostatky nebyly odstraněny ani na základě písemné výzvy ve stanoveném termínu, je žadatel povinen uvést ochranné pásmo do původního stavu a zdržet se provozování jakékoli činnosti, kterou zákon výslovně zakazuje.

S pozdravem



Pavel Letáček
Vedoucí oddělení Regionální péče
ČEZ Distribuce, a. s.





ŽADATEL

Ing. Radim Doleček

NAŠE ZNAČKA
0700673247

VYŘIZUJE / LINKA

VYŘÍZENO DNE
07.03.2023

Sdělení o existenci komunikačního vedení společnosti ČEZ ICT Services, a. s.

Název akce: **Špindlerův Mlýn, stezka podél Labe**

Účel: **Sloučené územní a stavební řízení**

Vážený zákazníku,
dovolujeme si reagovat na Vaši žádost číslo 0700673247 ze dne 07.03.2023, která se týkala sdělení o existenci komunikačního zařízení na Vámi určeném zájmovém území.

Dle vědomí společnosti ČEZ ICT Services, a. s., se na Vámi vymezeném zájmovém území:
nenachází komunikační zařízení v majetku společnosti ČEZ ICT Services, a. s.

Zároveň si Vás dovoluujeme upozornit, že není vyloučeno, že se ve Vámi vymezeném zájmovém území nachází jiné zařízení, které není v majetku společnosti ČEZ ICT Services, a. s.

Toto sdělení je platné do 07.03.2024.

V souvislosti s výše uvedeným si Vás dovoluujeme upozornit, že sdělení o existenci či neexistenci sítí představuje skutečnosti tvořící obchodní tajemství společnosti ČEZ ICT Services, a. s. Poskytnuté informace jsou dále také důvěrnými informacemi společnosti ČEZ ICT Services, a. s. Z výše uvedených důvodů si Vás proto společnost ČEZ ICT Services, a. s., dovoluje upozornit, že s poskytnutými informacemi je potřeba nakládat dle platných právních předpisů, v opačném případě se vystavujete postihu ve smyslu platné právní úpravy. V této souvislosti si Vás dovoluujeme rovněž upozornit, že požadované informace nesmí být předány, sděleny, využity, zpřístupněny, či jiným způsobem postoupeny na jakoukoli třetí osobu bez předchozího prokazatelného souhlasu společnosti ČEZ ICT Services, a. s. Informace o existenci sítí mohou být využity pouze pro účel, pro který byly vyžádány.

ČEZ ICT Services, a. s.

Praha, Praha 4
Duhová 1531/3
PSČ 140 53
IČ: 26470411

Přílohy

Situační výkres zájmového území

ČEZ ICT Services, a. s.

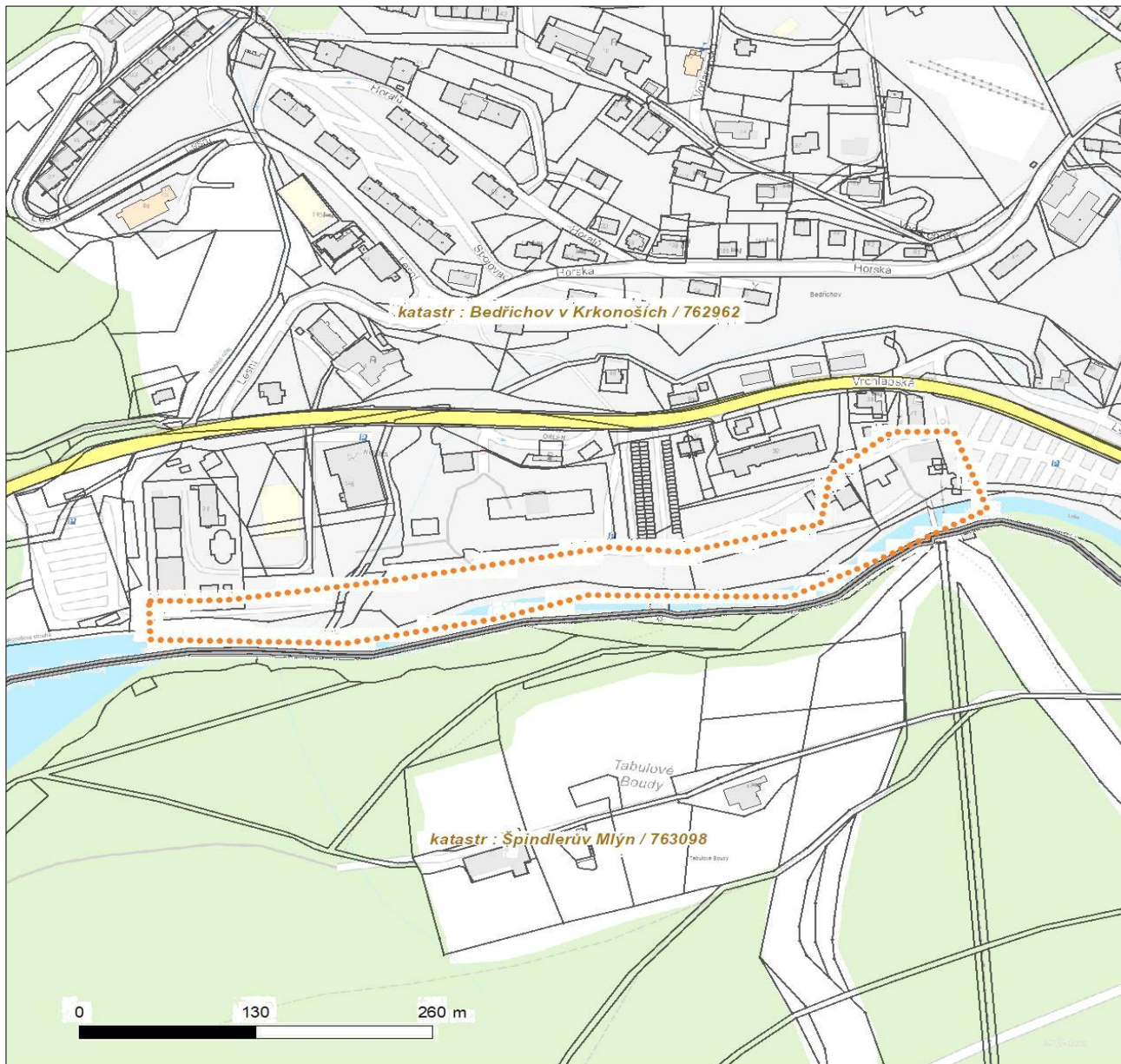
Duhová 1531/3, 140 53 Praha 4 | tel.: 841 842 843 | IČ: 26470411, DIČ: CZ26470411
e-mail: servicedesk@cez.cz, www.cez.cz/cez-ict-services | zapsána v obchodním rejstříku
vedeném Městským soudem v Praze, oddíl B, vložka 7309



Platí pouze se sdělením číslo 0700673247.

Zakreslené polohy zařízení v příloze jsou pouze informativní.

Situační výkres zájmového území



LEGENDA

- | | |
|-------------------------------------|------------------------------------|
| ■ ■ ■ ■ ■ Nadzemní optické vedení | ■ ■ ■ ■ ■ Radioreléový spoj vzduch |
| — Podzemní optické vedení | Zájmové území |
| ■ ■ ■ ■ ■ Nadzemní metalické vedení | — Hranice katastrálního území |
| — Podzemní metalické vedení | |



ŽADATEL

Ing. Radim Doleček

NAŠE ZNAČKA
0201539451

VYŘIZUJE / LINKA

VYŘÍZENO DNE
07.03.2023

Sdělení o existenci komunikačního vedení společnosti Telco Pro Services, a. s.

Název akce: **Špindlerův Mlýn, stezka podél Labe**

Účel: **Sloučené územní a stavební řízení**

Vážený zákazníku,
dovolujeme si reagovat na Vaši žádost číslo 0201539451 ze dne 07.03.2023, která se týkala sdělení o existenci komunikačního zařízení na Vámi určeném zájmovém území.

Dle vědomí společnosti Telco Pro Services, a. s., se na Vámi vymezeném zájmovém území:
nenachází komunikační zařízení v majetku společnosti Telco Pro Services, a. s.

Zároveň si Vás dovoluujeme upozornit, že není vyloučeno, že se ve Vámi vymezeném zájmovém území nachází jiné zařízení, které není v majetku společnosti Telco Pro Services, a. s.

Toto sdělení je platné do 07.03.2024.

V souvislosti s výše uvedeným si Vás dovoluujeme upozornit, že sdělení o existenci či neexistenci sítí představuje skutečnosti tvořící obchodní tajemství společnosti Telco Pro Services, a. s. Poskytnuté informace jsou dále také důvěrnými informacemi společnosti Telco Pro Services, a. s. Z výše uvedených důvodů si Vás proto společnost Telco Pro Services, a. s., dovoluje upozornit, že s poskytnutými informacemi je potřeba nakládat dle platných právních předpisů, v opačném případě se vystavujete postihu ve smyslu platné právní úpravy. V této souvislosti si Vás dovoluujeme rovněž upozornit, že požadované informace nesmí být předány, sděleny, využity, zpřístupněny, či jiným způsobem postoupeny na jakoukoli třetí osobu bez předchozího prokazatelného souhlasu společnosti Telco Pro Services, a. s. Informace o existenci sítí mohou být využity pouze pro účel, pro který byly vyžádány.

S pozdravem

Telco Pro Services, a. s.

Praha, Praha 4
Duhová 1531/3
PSČ 140 00
IČ: 29148278

Přílohy

Situační výkres zájmového území



naše značka
5002825791

vyřizuje
Jaroslav Kápička

datum
18.05.2023

Ing. Radim Doleček
Švermova 740
55203 Česká Skalice

Věc:

Špindlerův Mlýn, stezka podél Labe

K.ú. - p.č.: Bedřichov v Krkonoších

Stavebník: Město Špindlerův Mlýn, Špindlerův Mlýn 173, 54351 Špindlerův Mlýn

Účel stanoviska: Povolení stavby - stavební režim (ÚR+SP)

GasNet, s.r.o., jako provozovatel distribuční soustavy (PDS) a technické infrastruktury, zastoupený GasNet Služby, s.r.o., vydává toto stanovisko:

V zájmovém území vyznačeném v příloze tohoto stanoviska, nejsou umístěna žádná provozovaná plynárenská zařízení a plynovodní přípojky ve vlastnictví nebo správě GasNet, s.r.o.. Mohou se zde nacházet plynárenská zařízení jiných vlastníků či správců, případně i dlouhodobě nefunkční/neprovozovaná plynárenská zařízení bez dostupných informací o jejich poloze a vlastnictví.

V rozsahu území vyznačeného v příloze souhlasíme s povolením stavby dle zákona 183/2006 Sb. ve znění pozdějších předpisů např. s vydáním územního rozhodnutí, zjednodušeným územním řízením, vydáním územního souhlasu, uzavřením veřejnoprávní smlouvy, ohlášením, stavebním povolením, veřejnoprávní smlouvou o provedení stavby nebo oznámením stavebního záměru s certifikátem autorizovaného inspektora.

V případě uzavření veřejnoprávní smlouvy nebude GasNet, s.r.o. ani GasNet Služby, s.r.o., jako zmocněnec GasNet, s.r.o., účastníkem územního ani stavebního řízení a nebudou uvedeni ve třetích osobách veřejnoprávní smlouvy.

Platí pouze pro území vyznačené v příloze tohoto stanoviska a to 24 měsíců ode dne jeho vydání.

Stanovisko bylo vygenerováno na základě vaší žádosti automaticky.

V případě dotčení pozemku v majetku společnosti GasNet, s.r.o. je třeba dále projednat smluvní vztah k tomuto pozemku. Kontakt na projednání naleznete na adrese www.gasnet.cz/cs/kontaktni-system/, činnost "Smluvní vztahy - pozemky a budovy plynárenských zařízení", případně na Zákaznické lince GasNet 555 90 10 10.

GasNet Služby, s.r.o.

Plynárenská 499/1 · Zábřovice · 602 00 Brno · T 555 90 10 10 · www.gasnet.cz

IČ: 27935311 · DIČ: CZ27935311

Zápis do obchodního rejstříku: Krajský soud v Brně, sp. zn. C 57165, dne 26. 7. 2007

Certificate of incorporation: Regional Court in Brno, ref. number C 57165, on 26th July 2007

Zákaznická linka GasNet 555 90 10 10, info@gasnet.cz, www.gasnet.cz

Za správnost a úplnost dokumentace předložené s žádostí včetně jejího souladu s platnými předpisy plně zodpovídá její zpracovatel. Stanovisko nenahrazuje případná další stanoviska k jiným částem stavby.

V případě další korespondence nebo jednání (např. změna stavby) uvádějte naši značku - 5002825791 a datum tohoto stanoviska. Kontakty jsou k dispozici na <https://www.gasnet.cz/cs/kontaktni-system/>.

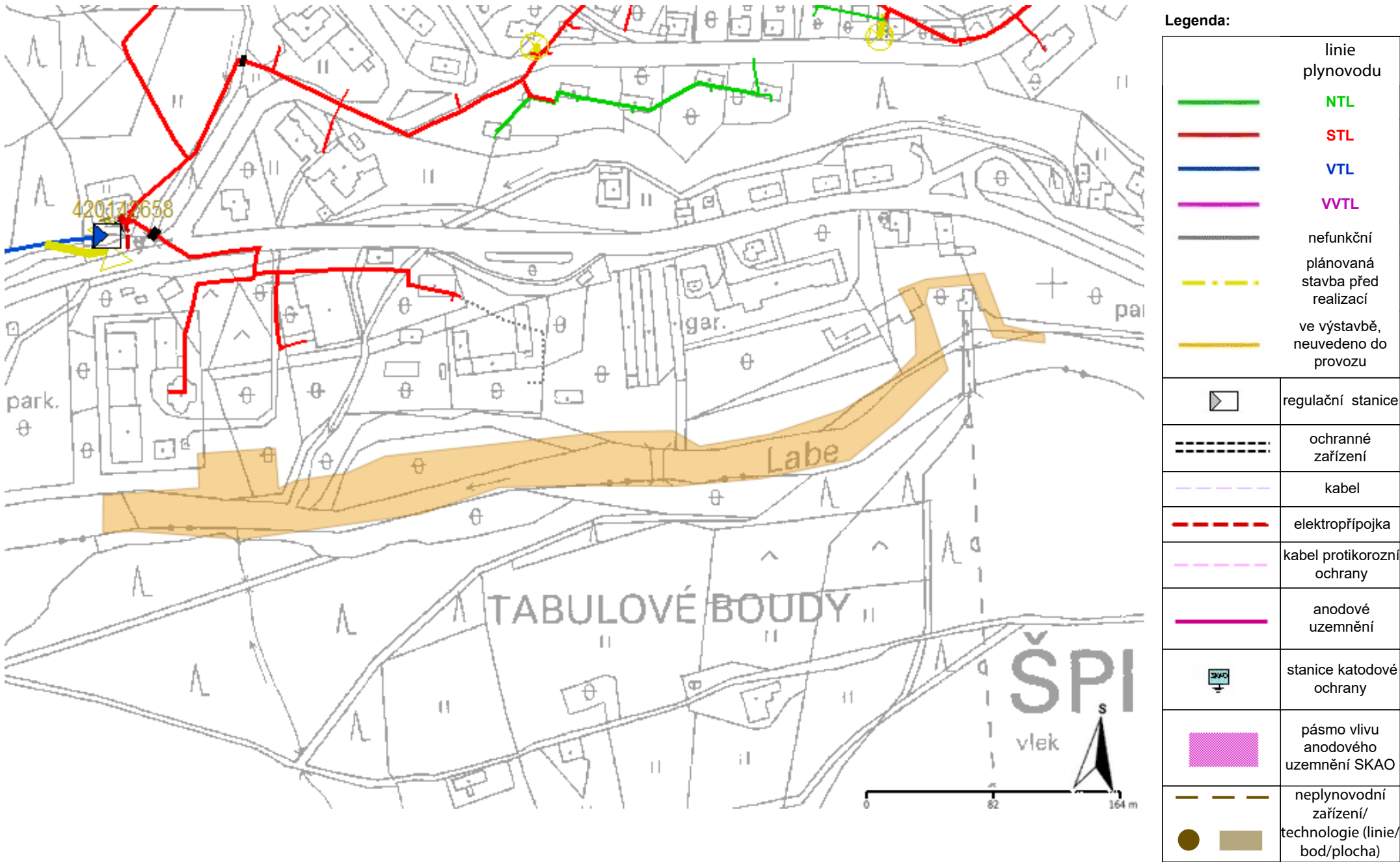
A handwritten signature in purple ink, which appears to read 'Kápička', is placed over a faint, light blue rectangular grid background.

GasNet, s.r.o.
zastoupená společností GasNet Služby, s.r.o., IČ 27935311
Jaroslav Kápička
Vedoucí zpracování externích požadavků
Odbor zpracování externích požadavků

Přílohy: Orientační zakres plynárenského zařízení

Příloha: Orientační zakres plynárenského zařízení. Tato příloha je nedílnou součástí stanoviska č. 5002825791 ze dne 18.05.2023.

Provozovatel DS: GasNet, s.r.o.; Stavebník: Město Špindlerův Mlýn , Špindlerův Mlýn 173 , 54351 Špindlerův Mlýn. K.ú.: Bedřichov v Krkonoších.



VYJÁDŘENÍ O EXISTENCI SÍTĚ ELEKTRONICKÝCH KOMUNIKACÍ
společnosti CETIN a.s.
(„Vyjádření“)

A VŠEOBECNÉ PODMÍNKY OCHRANY SÍTĚ ELEKTRONICKÝCH KOMUNIKACÍ
společnosti CETIN a.s.
(„Všeobecné podmínky ochrany SEK“)

toto Vyjádření a Všeobecné podmínky ochrany SEK je vydané dle ustanovení § 101 zákona č. 127/2005 Sb., o elektronických komunikacích a o změně některých souvisejících zákonů, v platném znění („**Zákon o elektronických komunikacích**“), a dle ustanovení § 161 zákona č. 183/2006 Sb., o územním plánování a stavebním řádu, v platném znění („**Stavební zákon**“), a dle příslušných ustanovení zákona č. 89/2012 Sb., občanského zákoníku, v platném znění („**Občanský zákoník**“)

Číslo jednací: 144554/23

Číslo žádosti: 0123 290 690 („Žádost“)

Název akce („ Stavba “)	Špindlerův Mlýn, stezka podél Labe	
Důvod vydání Vyjádření („ Důvod vyjádření “)	Společné územní a stavební řízení	
Žadatel	Ing. Radim Doleček	
Stavebník	Město Špindlerův Mlýn, 173, Špindlerův Mlýn, 54351	
Zájmové území	Okres	Trutnov
	Obec	Špindlerův Mlýn
	Kat. území / č. parcely	Bedřichov v Krkonoších
Platnost Vyjádření	14. 6. 2025 („Den konce platnosti Vyjádření“)	

Žadatel Žadostí určil a vyznačil Zájmové území, jakož i určil Důvod Vyjádření.

Na základě určení a vyznačení Zájmového území Žadatelem a na základě určení Důvodu Vyjádření vydává společnost CETIN a.s. následující Vyjádření:

Dojde ke střetu se sítí elektronických komunikací (dále jen „**SEK**“) společnosti **CETIN a.s.**

- (I) Na Žadatelem určeném a vyznačeném Zájmovém území se vyskytuje SEK společnosti CETIN a.s.;
- (II) Společnost CETIN a.s. **za podmínky splnění bodu (III)** tohoto Vyjádření **souhlasí**, aby Stavebník a/nebo Žadatel, je-li Stavebníkem v Zájmovém území vyznačeném v Žádosti, provedl Stavbu a/nebo činnosti povolené příslušným správním rozhodnutím vydaným dle Stavebního zákona;
- (III) Stavebník a/nebo Žadatel, je-li Stavebníkem, je povinen
 - (i) dodržet tyto níže uvedené podmínky, které byly stanovené POS, tak jak je tento označen ve Všeobecných podmínkách ochrany SEK

Číslo jednací: 144554/23

Číslo žádosti: 0123 290 690

- Při činnosti v blízkosti vedení SEK je stavebník, nebo jím pověřená třetí osoba, povinen respektovat ochranné pásmo SEK tak, aby nedošlo k poškození nebo zamezení přístupu k vedení a rozvaděči SEK.
Před zahájením prací v ochranném pásmu SEK, je nutno prokazatelně ověřit umístění SEK.
Pokládka inženýrských sítí v souběhu a křížení se SEK musí být provedena dle doporučující normy ČSN 73 6005.
Nové inženýrské sítě nesmí být v souběhu uloženy nad SEK. Pokládkou nové inženýrské sítě nesmí být zamezen přístup k naší stávající SEK.
Stavebník, nebo jím pověřená třetí osoba, není oprávněn užívat, přemísťovat a odstraňovat technologické, ochranné a pomocné prvky SEK (chráničky, desky, ochr. folie apod.). V případě poškození nebo odstranění, je povinen tyto prvky doplnit v plném rozsahu.
Při provádění zemních prací v blízkosti podzemního vedení SEK je stavebník, nebo jím pověřená třetí osoba, povinen postupovat tak, aby nedošlo ke změně hloubky uložení (nivelety) nebo prostorového uspořádání SEK. Odkryté SEK je stavebník, nebo jím pověřená třetí osoba, povinen zabezpečit proti prověšení, poškození a odcizení.
Před záhozem obnažené SEK bude přizván pracovník správy a ochrany sítě společnosti CETIN a.s. (POS) ke kontrole. K závěrečné kontrolní prohlídce stavby (ke kolaudačnímu souhlasu stavby) je stavebník povinen doložit zápis o provedených kontrolách dotčených SEK potvrzený POS.
 - V místech nových vjezdů a parkovacích stání uložte kabelové vedení do chrániček. Založte rezervní chráničku PE 110 mm. Chráničky uložte tak, aby přesahovaly alespoň 0,5m za okraj zpevněné pojezdové plochy.
 - V místech spojek a odbočení kabelové trasy nezřizujte souvislé pojezdové plochy.
 - Nad kabelovou trasou neukládejte podélně obrubníky, ani jejich betonový základ.
 - Zpevněné povrchy nad kabelovou trasou proveďte tak, aby povrch nad kabelovou trasou byl rozebratelný; a
- (ii) řídit se Všeobecnými podmínkami ochrany SEK, které jsou nedílnou součástí Vyjádření;
- (IV) Pro případ, že bude nezbytné přeložení SEK, zajistí vždy takové přeložení SEK její vlastník, společnost CETIN a.s. Stavebník, který vyvolal překládku SEK je dle ustanovení § 104 odst. 17 Zákona o elektronických komunikacích povinen uhradit společnosti CETIN a.s. veškeré náklady na nezbytné úpravy dotčeného úseku SEK, a to na úrovni stávajícího technického řešení;
- (V) Pro účely přeložení SEK dle bodu (IV) tohoto Vyjádření je Stavebník povinen uzavřít se společností CETIN a.s. Smlouvu o realizaci překládky SEK.

Vyjádření je platné pouze pro Zájmové území určené a vyznačené Žadatelem, jakož i pro Důvod Vyjádření stanovený a určený Žadatelem v Žádosti.

Vyjádření pozbývá platnosti i) v Den konce platnosti Vyjádření, ii) změnou rozsahu Zájmového území či změnou Důvodu Vyjádření uvedeného v Žádosti a/nebo iii) jakýmkoliv porušením kterékoliv povinnosti stanovené Všeobecnými podmínkami ochrany SEK, to vše v závislosti na tom, která ze skutečností rozhodná pro pozbytí platnosti Vyjádření nastane nejdříve.

Společnost CETIN a.s. vydáním tohoto Vyjádření poskytla Žadateli pro Žadatelem určené a vyznačené Zájmové území veškeré informace o SEK dostupné společnosti CETIN a.s. ke dni podání Žádosti.

Ze strany společnosti CETIN a.s. může v některých případech docházet ke zpracování Vašich osobních údajů. Ke zpracování Vašich osobních údajů dochází vždy v souladu s platnými právními předpisy. Konkrétní zásady a podmínky zpracování osobních údajů společností CETIN a.s. jsou dostupné na stránce <https://www.cetin.cz/zasady-ochrany-osobnich-udaju>.

V případě dotazů k Vyjádření kontaktujte prosím asistenční linku 238 461 111.

Přílohami Vyjádření jsou:

- *Všeobecné podmínky ochrany SEK*
- *Informace k vytýčení SEK ve vlastnictví společnosti CETIN a.s.*

Číslo jednací: 144554/23

Číslo žádosti: 0123 290 690

- *Situační výkres (obsahuje Zájmové území určené a vyznačené Žadatelem a výřezy účelové mapy SEK)*

Vyjádření vydala společnost **CETIN a.s.** dne: 14. 6. 2023.

A handwritten signature in blue ink, appearing to be "Kauf".

CETIN a.s.
Českomoravská 2510/19, Libeň
190 00 Praha 9
DIČ: CZ04084063

102

VŠEOBECNÉ PODMÍNKY OCHRANY SÍTĚ ELEKTRONICKÝCH KOMUNIKACÍ společnosti CETIN a.s.**1. PLATNOST VŠEOBECNÝCH PODMÍNEK**

- i) Tyto Všeobecné podmínky ochrany sítě elektronických komunikací (dále jen „VPOSEK“) tvoří součást Vyjádření (jak je tento pojem definován níže v článku 2 VPOSEK).
- ii) V případě rozporu mezi Vyjádřením a těmito VPOSEK mají přednost ustanovení Vyjádření, pokud není těmito VPOSEK stanoveno jinak.

2. DEFINICE

Níže uvedené termíny, jsou-li použity v těchto VPOSEK a uvozeny velkým písmenem, mají následující význam:

„**CETIN**“ znamená CETIN a.s. se sídlem Českomoravská 2510/19, Libeň, 190 00 Praha 9, IČO: 04084063, zapsaná v obchodním rejstříku vedeném Městským soudem v Praze pod spz. B 20623;

„**Den**“ je kalendářní den;

„**Kabelovod**“ podzemní zařízení sestávající se z tělesa Kabelovodu a kabelových komor, sloužící k zatahování kabelů a ochranných trubek;

„**Občanský zákoník**“ znamená zákon č. 89/2012 Sb., občanský zákoník, ve znění pozdějších předpisů;

„**POS**“ je zaměstnanec společnosti CETIN, pověřený ochranou sítě, Jiří Sejkora, tel.: 720 078 877, e-mail: jiri.sejkora@cetin.cz;

„**Pracovní den**“ znamená Den, který není v České republice dnem pracovního klidu nebo státem uznaným svátkem;

„**Příslušné požadavky**“ znamená jakýkoli a každý příslušný právní předpis, vč. technických norem, nebo normativní právní akt veřejné správy či samosprávy, nebo jakékoli rozhodnutí, povolení, souhlas nebo licenci, včetně podmínek, které s ním souvisí;

„**Překládka**“ je stavba spočívající ve změně trasy vedení SEK ve vlastnictví CETIN nebo přemístění zařízení SEK ve vlastnictví CETIN; Stavebník, který Překládku vyvolal, je dle ustanovení § 104 odst. 17 Zákona o elektronických komunikacích povinen uhradit společnosti CETIN veškeré náklady na nezbytné úpravy dotčeného úseku SEK, a to na úrovni stávajícího technického řešení;

„**SEK**“ je síť elektronických komunikací ve vlastnictví CETIN;

„**Stavba**“ je stavba a/nebo činnosti ve vztahu, k níž bylo vydáno Vyjádření, a je prováděna Stavebníkem a/nebo Žadatelem v souladu s Příslušnými požadavky, povolená příslušným správním rozhodnutím vydaným dle Stavebního zákona;

„**Stavebník**“ je osoba takto označená ve Vyjádření;

„**Stavební zákon**“ je zákon č. 183/2006 Sb., o územním plánování a stavebním řádu;

„**Vyjádření**“ je vyjádření o existenci sítě elektronických komunikací vydané společností CETIN dne 14. 6. 2023 pod č.j. 144554/23;

„**Zájmové území**“ je území označené Žadatelem a/nebo Stavebníkem v Žádosti;

„**Situační výkres**“ je výkres, který je přílohou Vyjádření a obsahuje Zájmové území určené a vyznačené Žadatelem v Žádosti a výřezy účelové mapy SEK;

„**Zákon o elektronických komunikacích**“ je zákon č. 127/2005 Sb., o elektronických komunikacích a o změně některých souvisejících zákonů, ve znění pozdějších předpisů;

„**Žadatel**“ je osoba takto označená ve Vyjádření.

„**Žádost**“ je žádost, kterou Žadatel a/nebo Stavebník požádal CETIN o vydání Vyjádření.

3. PLATNOST A ÚČINNOST VPOSEK

Tyto VPOSEK jsou platné a účinné dnem odeslání Vyjádření na i) adresu elektronické pošty Stavebníka a/nebo Žadatele uvedenou v Žádosti nebo ii) adresu pro doručení prostřednictvím poštovní přepravy uvedenou Stavebníkem a/nebo Žadatelem v Žádosti.

4. OBECNÁ PRÁVA A POVINNOSTI STAVEBNÍKA A/NEBO ŽADATELE

- (i) Stavebník, Žadatel je výslovně srozuměn s tím, že SEK je veřejně prospěšným zařízením, byla zřízena ve veřejném zájmu a je chráněna Příslušnými požadavky.
- (ii) SEK je chráněna ochranným pásmem, jehož rozsah je stanoven (a) ustanovením § 102 Zákona o elektronických komunikacích a/nebo (b) právními předpisy účinnými před Zákonem o elektronických komunikacích, není-li Příslušnými požadavky stanoveno jinak.
- (iii) Stavebník, Žadatel nebo jím pověřená třetí osoba, je povinen při provádění Stavby nebo jiných prací, při odstraňování havárií a projektování staveb, řídit se Příslušnými požadavky, správnou praxí v oboru stavebnictví a technologickými postupy a je povinen učinit veškerá nezbytná opatření vyžadovaná Příslušnými požadavky k ochraně SEK před poškozením. Povinnosti dle tohoto odstavce má Stavebník rovněž ve vztahu k SEK, které se nachází mimo Zájmové území.
- (iv) Při zjištění jakéhokoliv rozporu mezi údaji v Situačním výkresu, který je přílohou Vyjádření a skutečným stavem, je Stavebník a/nebo Žadatel povinen bez zbytečného odkladu, nejpozději Den následující po zjištění takové skutečnosti, zjištěný rozpor oznámit POS.
- (v) Stavebník, Žadatel nebo jím pověřená třetí osoba, je povinen každé poškození či krádež SEK bezodkladně, nejpozději Den následující po zjištění takové skutečnosti, oznámit takovou skutečnost dohledovému centru společnosti CETIN na telefonní číslo +420 238 464 190.
- (vi) Bude-li Stavebník, Žadatel nebo jím pověřená třetí osoba na společnosti CETIN požadovat, aby se jako účastník správního řízení, pro jehož účely bylo toto Vyjádření vydáno, vzdala práva na odvolání proti rozhodnutí vydanému ve správním řízení, je oprávněn kontaktovat POS.

5. POVINNOSTI STAVEBNÍKA PŘI PŘÍPRAVĚ STAVBY

- (i) Při projektování Stavby je Stavebník povinen zajistit, aby projektová dokumentace Stavby (i) zohledňovala veškeré požadavky na ochranu SEK vyplývající z Příslušných požadavků, zejména ze Zákona o elektronických komunikacích a Stavebního zákona, (ii) respektovala správnou praxi v oboru stavebnictví a technologické postupy a (iii) umožňovala, aby i po provedení a umístění Stavby dle takové projektové dokumentace byla společnost CETIN, jako vlastník SEK schopna bez jakýchkoli omezení a překážek provozovat SEK, provádět údržbu a opravy SEK.
- (ii) Nebude-li možné projektovou dokumentaci zajistit některý, byť i jeden z požadavků dle předchozího odstavce (i) a/nebo umístění Stavby by mohlo způsobit, že nebude naplněn některý, byť i jeden z požadavků dle předchozího odstavce (i), vyvolá Stavebník Překládku.
- (iii) Při projektování Stavby, která se nachází nebo je u ní zamýšleno, že se bude nacházet v ochranném pásmu radiových tras společnosti CETIN a překračuje výšku 15 m nad zemským povrchem, a to včetně dočasných objektů zařízení staveniště (jeřáby, konstrukce, atd.) je Stavebník povinen písemně kontaktovat POS za účelem získání konkrétního stanoviska a podmínek k ochraně radiových tras společnosti CETIN a pro určení, zda Stavba vyvolá Překládku. Ochranné pásmo radiových tras v šíři 50m je zakresleno do situačního výkresu, který je součástí tohoto Vyjádření.

VŠEOBECNÉ PODMÍNKY OCHRANY SÍTĚ ELEKTRONICKÝCH KOMUNIKACÍ společnosti CETIN a.s.

- (iv) Pokud se v Zájmovém území nachází podzemní silové vedení (NN) ve vlastnictví společnosti CETIN, je Stavebník povinen ve vztahu k projektové dokumentaci zajistit totéž, co je uvedeno pod písm (i) tohoto článku 5, přičemž platí, že Stavebník vyvolá Překládku v případech uvedených pod písm (ii) tohoto článku 5.
- (v) Stavebník je povinen při projektování Stavby, která je stavbou (a) zařízení silových elektrických sítí (VN, VVN a ZVVN) a/nebo (b) trakčních vedení, provést výpočet či posouzení rušivých vlivů na SEK, zpracovat ochranná opatření, to vše dle a v souladu s Příslušnými požadavky. Stavebník je povinen nejpozději třicet (30) Dnů před podáním žádosti o vydání příslušného správního rozhodnutí k umístění Stavby dle Stavebního zákona předat POS výpočet či posouzení rušivých vlivů na SEK a zpracovaná ochranná opatření.
- (vi) Je-li Stavba v souběhu s Kabelovodem, nebo Kabelovod kříží, je Stavebník povinen nejpozději ke Dni, ke kterému započne se zpracováním projektové dokumentace ke Stavbě, oznámit POS a zpracovat s POS (a) veškeré případy, kdy trajektorie podvrtná a protlaků budou vedeny ve vzdálenosti menší, než je 1,5 m od Kabelovodu a (b) jakékoliv výkopové práce, které budou nebo by mohly být vedeny v úrovni či pod úrovní Kabelovodu nebo kabelové komory.
- (vii) Je-li Stavba umístěna nebo má být umístěna v blízkosti Kabelovodu, ve vzdálenosti menší, než jsou 2 m nebo kříží-li Stavba Kabelovod ve vzdálenosti menší, než je 0,5 m nad nebo kdekoliv pod Kabelovodem, je Stavebník povinen předložit POS k posouzení zakreslení Stavby v příčných řezech, přičemž do příčného řezu je Stavebník rovněž povinen zakreslit profil kabelové komory.

6. POVINNOSTI STAVEBNÍKA PŘI PROVÁDĚNÍ STAVBY

- (i) Stavebník je před započítím jakýchkoliv zemních prací ve vztahu ke Stavbě povinen vytýčit trasu SEK na terénu dle Příslušných požadavků a dle Stavebního zákona. S vytýčenou trasou SEK je Stavebník povinen seznámit všechny osoby, které budou anebo by mohly zemní práce ve vztahu ke Stavbě provádět. V případě porušení této povinnosti bude Stavebník odpovědný společnosti CETIN za náklady a škody, které porušení této povinnosti společnosti CETIN vzniknou a je povinen je společnosti CETIN uhradit.
- (ii) Pět (5) Pracovních dní před započítím jakýchkoliv prací ve vztahu ke Stavbě je Stavebník povinen oznámit společnosti CETIN, že zahájí práce či činnosti ve vztahu ke Stavbě. Písemné oznámení dle předchozí věty zašle Stavebník na adresu elektronické pošty POS a bude obsahovat minimálně číslo jednací Vyjádření a kontaktní údaje Stavebníka.
- (iii) Stavebník je povinen zabezpečit a zajistit SEK proti mechanickému poškození, a to zpravidla dočasným umístěním silničních betonových panelů nad kabelovou trasou SEK. Do doby, než je zajištěna a zabezpečena ochrana SEK proti mechanickému poškození, není Stavebník oprávněn přejíždět vozidly nebo stavební mechanizací kabelovou trasu SEK. Při přepravě vysokých nákladů nebo při projíždění stroji, vozidly či mechanizací pod nadzemním vedením SEK je Stavebník povinen prověřit, zda výška nadzemního vedení SEK je dostatečná a umožňuje spolehlivý a bezpečný způsob přepravy nákladu či průjezdu strojů, vozidel či mechanizace.
- (iv) Při provádění zemních prací v blízkosti SEK je Stavebník povinen postupovat tak, aby nedošlo ke změně hloubky uložení nebo prostorového uspořádání SEK. V místech, kde SEK vystupuje ze země do budovy, rozváděče, na sloup apod. je Stavebník povinen vykonávat zemní práce se zvýšenou mírou opatrnosti, výkopové práce v blízkosti sloupů nadzemního vedení SEK je Stavebník povinen provádět v takové vzdálenosti od sloupu nadzemního vedení SEK,

kteřá je dostatečná k tomu, aby nedošlo nebo nemohlo dojít k narušení stability sloupu nadzemního vedení SEK. Stavebník je povinen zajistit, aby jakoukoliv jeho činností nedošlo bez souhlasu a vědomí společnosti CETIN (a) ke změně nivelety terénu, a/nebo (b) k výsadbě trvalých porostů, a/nebo (c) ke změně rozsahu a změně konstrukce zpevněných ploch. Pokud došlo k odkrytí SEK, je Stavebník povinen SEK po celou dobu odkrytí náležitě zabezpečit proti prověšení, poškození a odcizení.

- (v) Zjistí-li Stavebník kdykoliv během provádění prací ve vztahu ke Stavbě jakýkoliv rozpor mezi údaji v projektové dokumentaci a skutečností, je povinen bezodkladně přerušit práce a oznámit zjištěný rozpor na adresu elektronické pošty POS. Stavebník není oprávněn pokračovat v pracích ve vztahu ke Stavbě do doby, než získá písemný souhlas POS s pokračováním prací.
- (vi) Stavebník není bez předchozího písemného souhlasu společnosti CETIN oprávněn manipulovat s kryty kabelových komor, jakkoliv zakrývat vstupy do kabelových komor, a to ani dočasně, vstupovat do kabelových komor, jakkoliv manipulovat s případně odkrytými prvky SEK či s jakýmkoliv jiným zařízením se SEK souvisejícím. Rovněž bez předchozího písemného souhlasu společnosti CETIN není Stavebník oprávněn umístit nad trasou Kabelovodu jakoukoliv jinou síť technické infrastruktury v podélném směru.
- (vii) Byla-li v souladu s Vyjádřením a těmito VPOSEK odkryta SEK je Stavebník povinen tři (3) Pracovní dny před zakrytím SEK písemně oznámit POS zakrytí SEK a vyzvat ho ke kontrole před zakrytím. Oznámení Stavebníka dle předchozí věty musí obsahovat minimálně předpokládaný Den zakrytí, číslo jednací Vyjádření a kontaktní údaje Stavebníka. Stavebník není oprávněn provést zakrytí do doby, než získá písemný souhlas POS se zakrytím.

7. ROZHODNÉ PRÁVO

Vyjádření a VPOSEK se řídí českým právem, zejména Občanským zákoníkem, Zákonem o elektronických komunikacích a Stavebním zákonem. Veškeré spory z Vyjádření či VPOSEK vyplývající budou s konečnou platností řešeny u příslušného soudu České republiky.

8. PÍSEMNÝ STYK

Písemným stykem či pojmem „písemně“ se pro účely Vyjádření a VPOSEK rozumí předání zpráv jedním z těchto způsobů:

- v listinné podobě;
- e-mailovou zprávou se zaručeným elektronickým podpisem dle zák. č. 227/2000 Sb., o elektronickém podpisu a o změně některých dalších zákonů (zákon o elektronickém podpisu), ve znění pozdějších předpisů;

9. ZÁVĚREČNÁ USTANOVENÍ

- (i) Stavebník, Žadatel nebo jím pověřená třetí osoba je počínaje Dnem převzetí Vyjádření povinen užít informace a data uvedená ve Vyjádření pouze a výhradně k účelu, pro který mu byla tato poskytnuta. Stavebník, Žadatel nebo jím pověřená třetí osoba není oprávněn informace a data rozmnožovat, rozšiřovat, pronajímat, půjčovat či jinak umožnit jejich užívání třetí osobou bez předchozího písemného souhlasu společnosti CETIN.
- (ii) Pro případ porušení kterékoliv z povinností Stavebníka, Žadatele nebo jím pověřené třetí osoby, založené Vyjádřením /nebo těmito VPOSEK je Stavebník, Žadatel či jím pověřená třetí osoba odpovědný za veškeré náklady a škody, které společnosti CETIN vzniknou porušením povinností Stavebníka, Žadatele nebo jím pověřené třetí osoby.

Číslo jednací: 144554/23

Číslo žádosti: 0123 290 690

Informace k vytyčení *SEK*

V případě požadavku na vytyčení *PVSEK* společnosti *CETIN a.s.* se, prosím, obraťte na společnosti uvedené níže.

CETIN a.s. - středisko Čechy východ

se sídlem: Českomoravská 2510/19, Libeň, 190 00 Praha 9

IČ: 04084063

DIČ: CZ04084063

kontakt: tel: 800630630 obslužná doba po-pa 8 - 15 hod

AZ GEONET - Pavel Kazda

se sídlem: Sedláčkova 1436/14, 500 02 Hradec Králové

IČ: 72885777

DIČ: CZ7308093045

kontakt: Pavel Kazda, mobil: 776020134, e-mail: azgeonet@seznam.cz

CITRON GROUP ELEKTRO s.r.o.

se sídlem: Radvanice č.p. 45, PSČ: 542 12, Radvanice v Čechách, okres Trutnov

IČ: 26012138

DIČ: CZ26012138

kontakt: Pavel Cicvárek, fax: 499897250, mobil: 608831123, e-mail: CITRON.GROUP.ELEKTRO@seznam.cz
Tomáš Trejtnar, fax: 499897250, mobil: 777006656, e-mail: CITRON.GROUP.ELEKTRO@seznam.cz

COM PLUS CZ, a.s.

se sídlem: Akademia Bedrny 365, 500 03 Hradec Králové

IČ: 25772104

DIČ: CZ25772104

kontakt: Help Desk: tel.: 472702123, mobil: 724150190, e-mail: helpdesk@complus.cz
technik: Cyril Belej tel.: 724 483 810, e-mail: cyril.belej@complus.cz

ELTER, s.r.o.

se sídlem: Straněnská 1149, 539 01 Hlinsko

IČ: 49814419

DIČ: CZ49814419

kontakt: tel.: 469312100, mobil: 731115925, e-mail: elter.hlinsko@xaz.cz
Havel Stanislav, mobil: 736778264, Chadima Zdeněk, mobil: 731115933

EMIPO-energomontáže s.r.o

se sídlem: U Větrolamu 5 568 02 Svitavy

IČ: 620 65 530

DIČ: CZ 620 65 530

kontakt: Ing. Dvořák Jaroslav, mobil: 724785113, e-mail: dvorakemipo@seznam.cz
Abraham Josef, mobil: 602173802, e-mail: dvorakemipo@seznam.cz

EUROSPOJ, v.o.s.

se sídlem: Průmyslová 387, 530 03 Pardubice

IČ: 47473991

DIČ: CZ 47473991

kontakt: Jan Matějek, tel.: 466616101, mobil: 608111234, e-mail: eurospoj@eurospoj.cz,
Petr Borovec, tel.: 466616101, mobil: 603150066, e-mail: eurospoj@eurospoj.cz

FEM - Miloš Fejfar

se sídlem: Lužany 209, 507 06 Lužany

IČ: 01735977

DIČ:

kontakt: Miloš Fejfar, mobil: 602483031, e-mail: fejfarmilos@seznam.cz

Číslo jednací: 144554/23

Číslo žádosti: 0123 290 690

Chadima Zdeněk

se sídlem: Máchova 257, 539 73 Skuteč
IČ: 01222163 DIČ:
kontakt: Zdeněk Chadima, tel:731115933, e-mail: z.chadima@tiscali.cz

Karel Horský

se sídlem: Poličská 877/36, 568 02 Svitavy - Předměstí
IČ: 01377841 DIČ:
kontakt: Karel Horský, mobil: 602 483 023, e-mail: k.horsky.sy@gmail.com

K+K ELTEC, s.r.o.

se sídlem: Smetanova 997, 517 41 Kostelec nad Orlicí
IČ: 25277308 DIČ: CZ25277308
kontakt: Radovan Krsek, mobil: 603486395, e-mail: krsek@eltec.cz

Libor Kos

se sídlem: Horní Čermná 5, 561 56 Horní Čermná
IČ: 40156770 DIČ:
kontakt: Libor Kos, mobil: 737906322, e-mail: libor.kos@email.cz

Michlovský stavební s.r.o.

se sídlem: Salaš 99, 76351 Zlín
IČ: 27714080 DIČ: CZ 27714080
kontakt: STŘEDSKO HRADEC KRÁLOVÉ:
Aleš Klimt, mobil: 602482988, e-mail: klimt@michlovsky.cz
Jiří Sibor, mobil: 605 200 724, sibor@michlovsky.cz
František Uříčář, mobil: 605200784, e-mail: uricar@michlovsky.cz

Milan Šulc

se sídlem: Jamné nad Orlicí 190, PSČ: 561 65
IČ: 73655678 DIČ:
kontakt: Ing. Milan Šulc, mobil: 602482975, e-mail: sulcmilan@seznam.cz

SECURITY PARTNER, s.r.o.

se sídlem: Na Plácku 1330, Kostelec nad Orlicí
IČ: 48152871 DIČ: CZ48152871
kontakt: Ing. Roland Ságner, mobil: 777778256, e-mail: sagner@xkomfort.cz

STARMON s.r.o.

se sídlem: Průmyslová 1880, 565 01 Choceň
IČ: 49285751 DIČ: CZ49285751
kontakt: Marek Bedrníček, mobil: 605003042, e-mail: bedrnicek@starmon.cz

SUPTel a.s.

se sídlem: Hřbitovní 1322/15, 312 16 Plzeň
IČ: 25229397 DIČ: CZ25229397
kontakt: Vlastimil Koudelka, mobil: 725277777, e-mail: koudelka@suptel.cz

Číslo jednací: 144554/23

Číslo žádosti: 0123 290 690

Telsit s.r.o.

se sídlem: K Dolíkám 125, 503 11 Hradec Králové 15

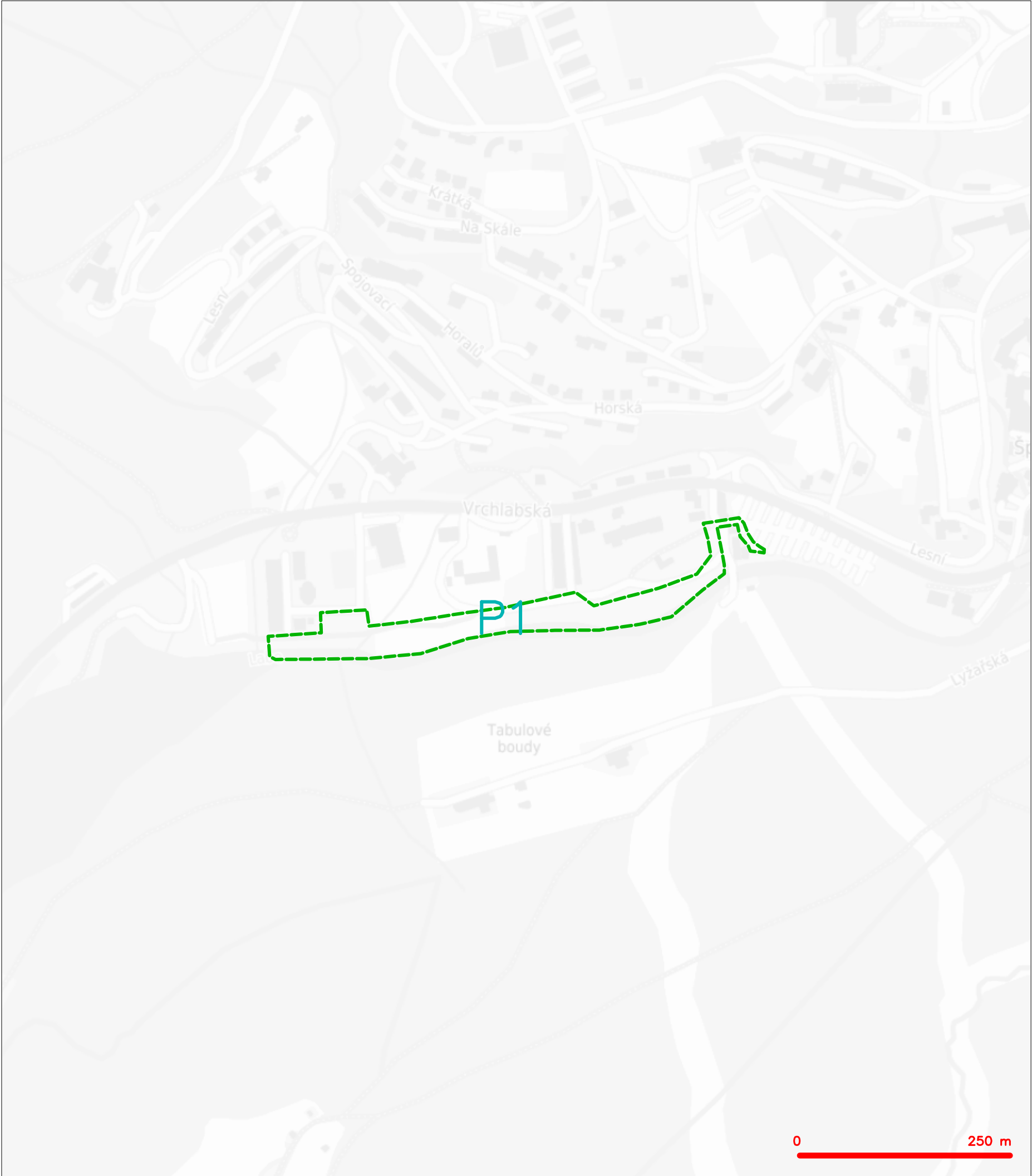
IČ: 62025384

DIČ: CZ62025384

kontakt: Petr Novák, mobil: 603592292, e-mail: novak@telsit.cz

Miroslav Kodrle, mobil: 603593934, e-mail: kodrle@telsit.cz

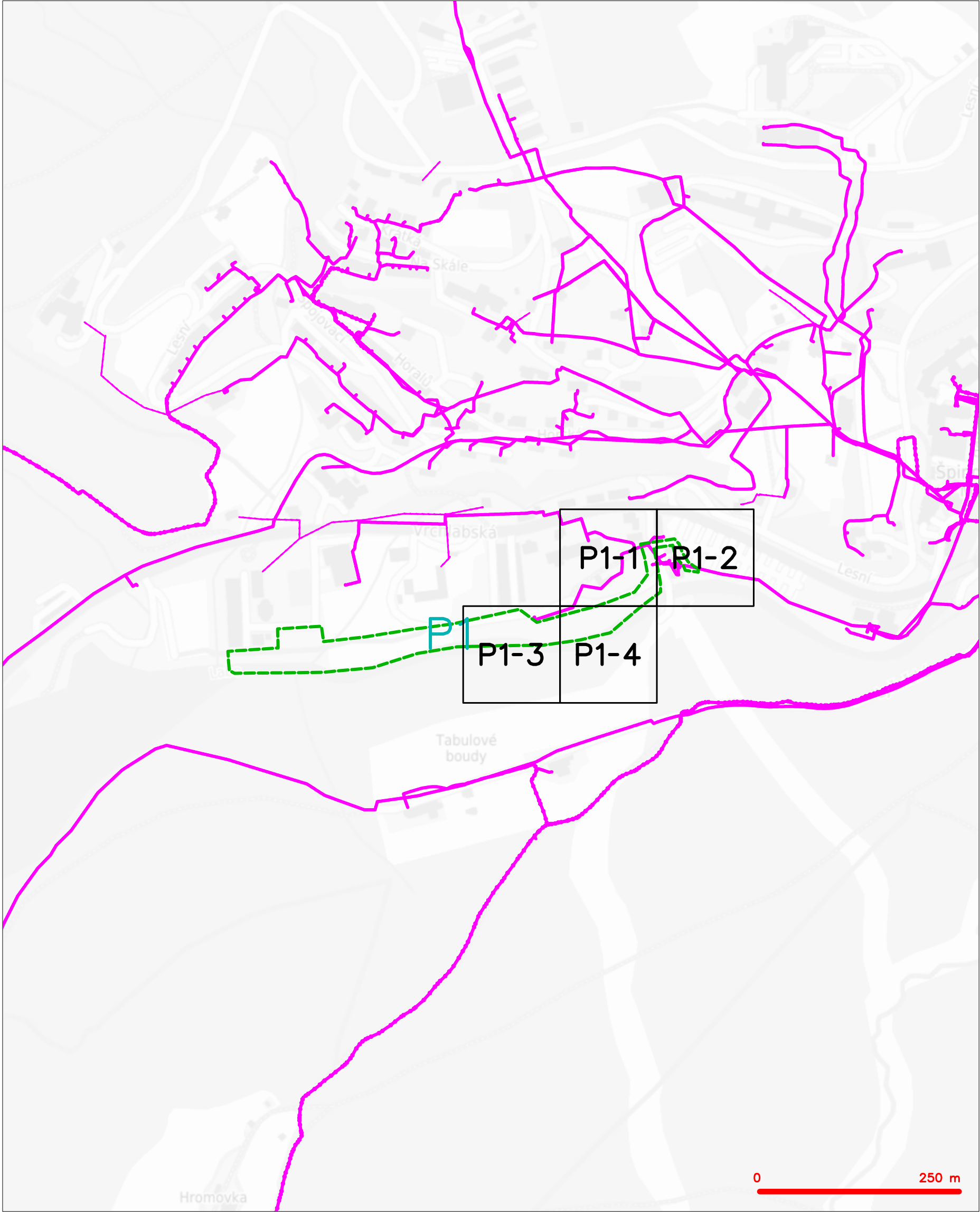
SITUAČNÍ VÝKRES - ZÁJMOVÉ ÚZEMÍ



LEGENDA
----- hranice zájmového území k vyjádření

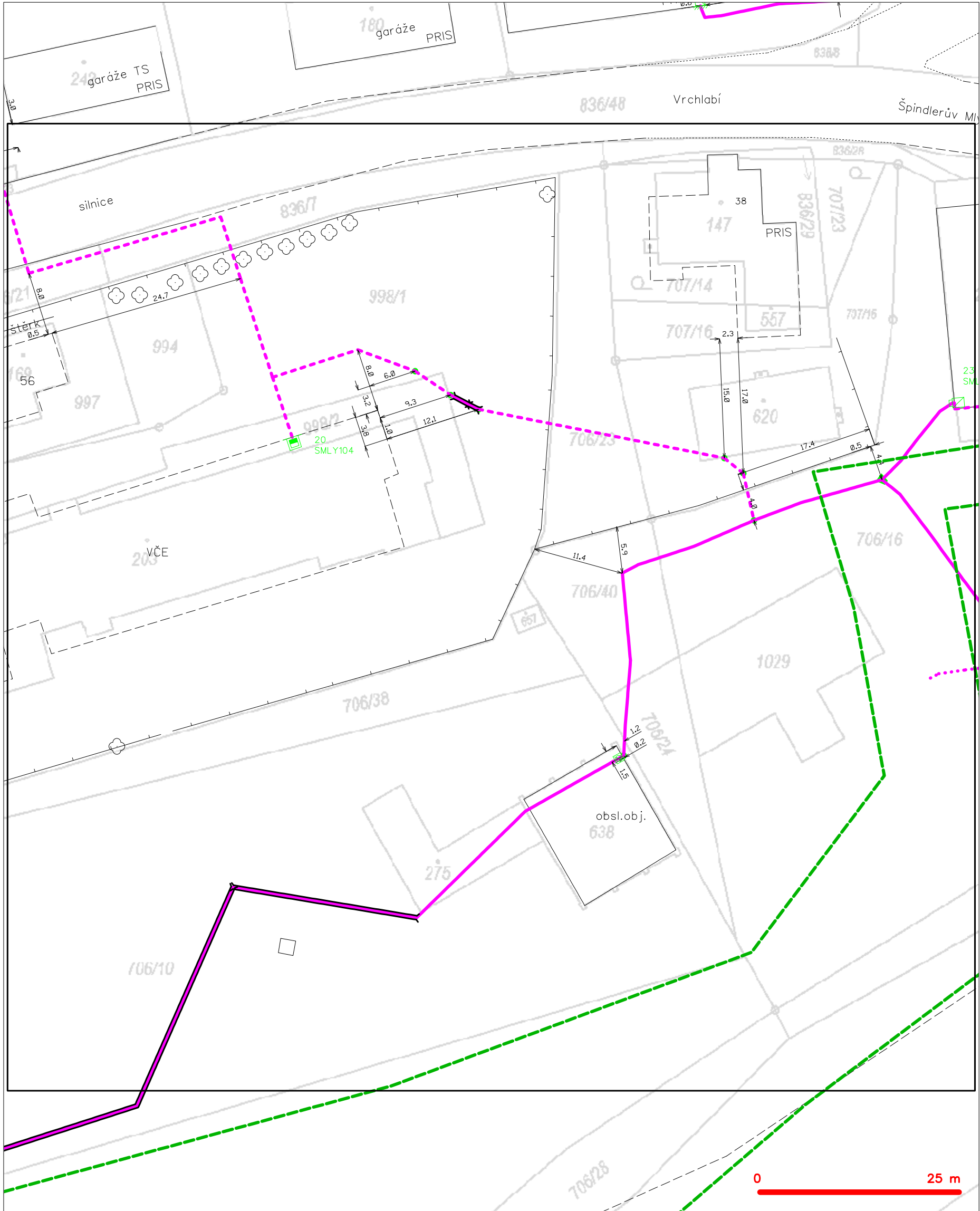

CETIN a.s.
Českomoravská 2510/19, Libeň
190 00 Praha 9
DIČ: CZ04084063
102

SITUAČNÍ VÝKRES - POLYGON 1



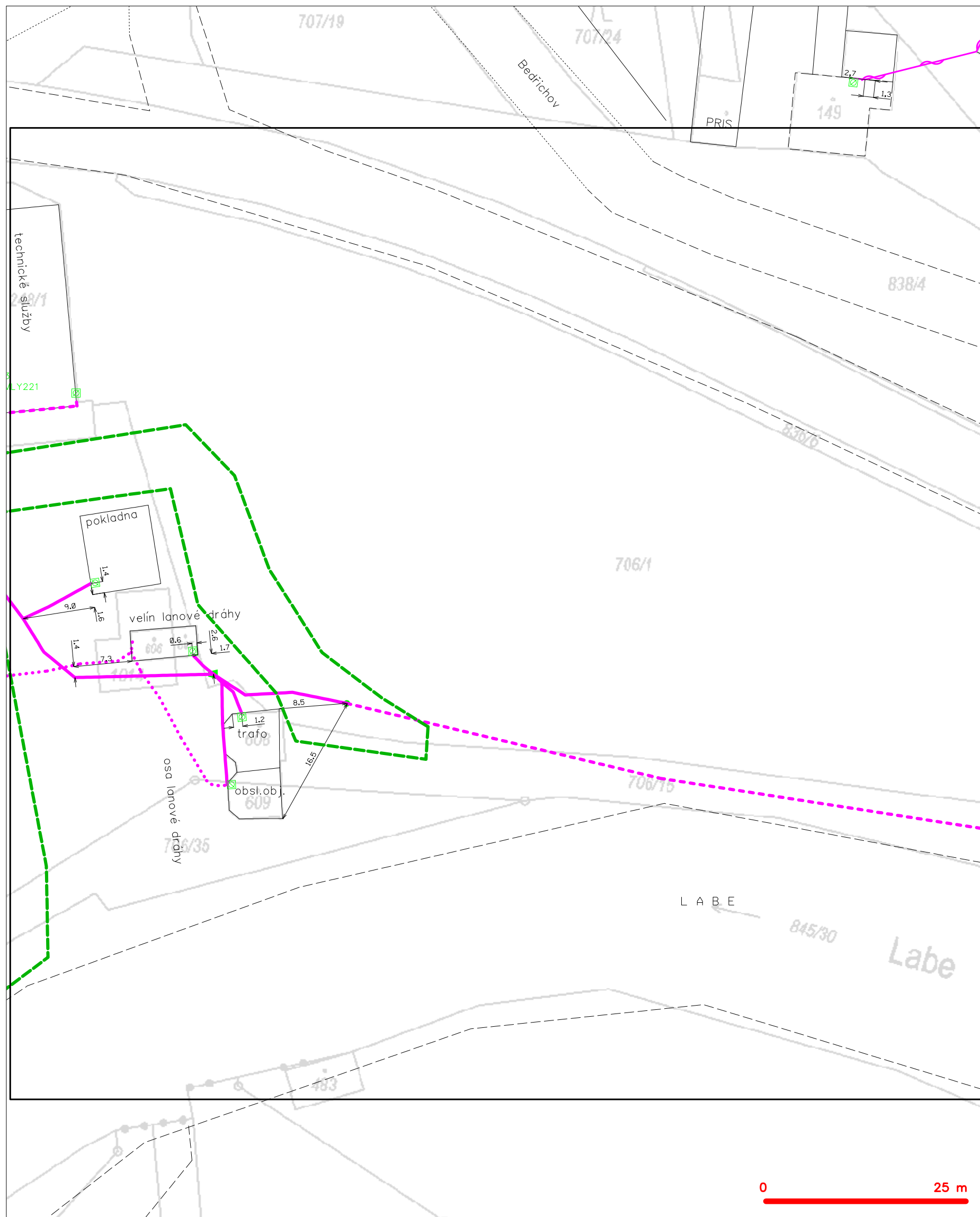
LEGENDA	
	hranice zájmového území k vyjádření
	NV přípojka, území s NV přípojkou CETIN
	zaměřený průběh metalického kabelu
	zaměřený průběh optického kabelu, HDPE trubky nebo souběh optického a metalického kabelu
	nezaměřený průběh metalického kabelu
	nadzemní síť cizí
	nezaměřený průběh optického kabelu, HDPE trubky nebo souběh optického a metalického kabelu
	radiové síť, ochranné pásmo radiové sítě
	nadzemní síť
	neprovozované síť
	podzemní síť cizí
	síť s NV
	kolektor, kabelovod

SITUAČNÍ VÝKRES - POLYGON 1, list kladu P1-1



LEGENDA	
----- hranice zájmového území k vyjádření	--- nezaměřený průběh optického kabelu, HDPE trubky
----- NV přípojka, území s NV přípojkou CETIN	--- nebo souběh optického a metalického kabelu
----- zaměřený průběh metalického kabelu	--- radiové sítě, ochranné pásmo radiové sítě
----- zaměřený průběh optického kabelu, HDPE trubky	--- nadzemní sítě
----- nebo souběh optického a metalického kabelu	--- neprovazované sítě
----- nezaměřený průběh metalického kabelu	--- podzemní sítě cizí
----- nadzemní sítě cizí	--- sítě s NV
	--- kolektor, kabelovod

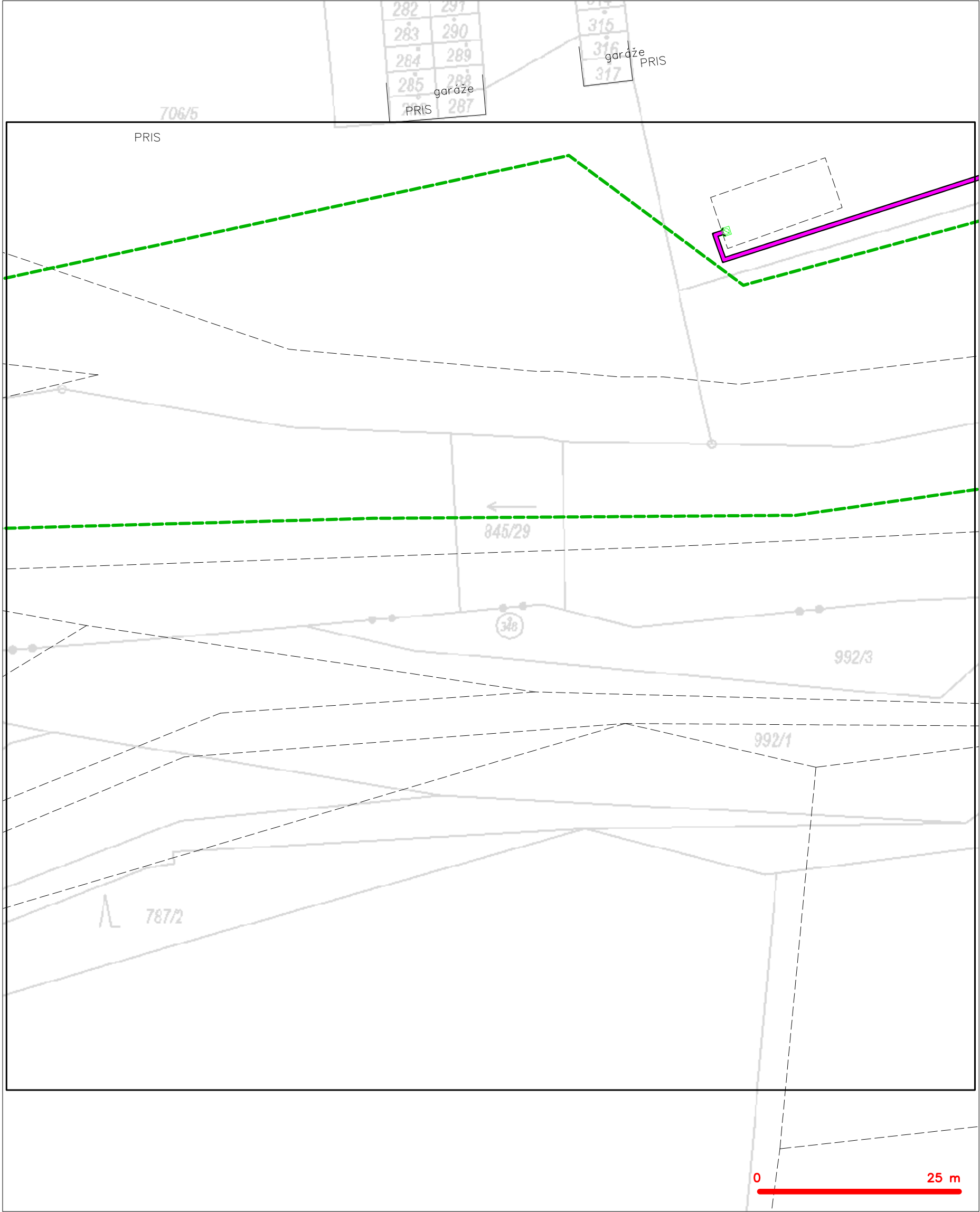
SITUAČNÍ VÝKRES - POLYGON 1, list kladu P1-2



LEGENDA

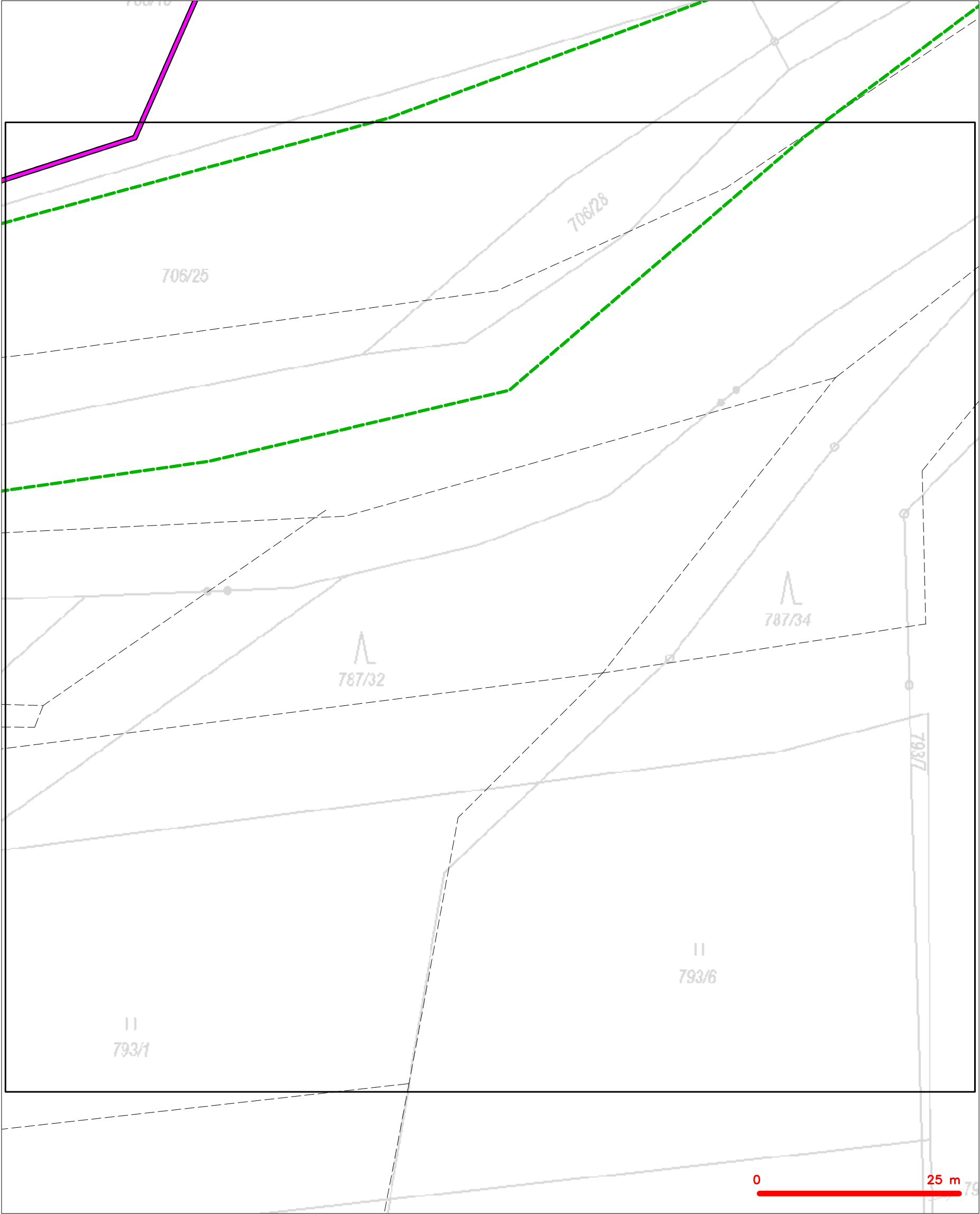
	hranice zájmového území k vyjádření		nezaměřený průběh optického kabelu, HDPE trubky
	NV přípojka, území s NV přípojkou CETIV		nebo souběh optického a metalického kabelu
	zaměřený průběh metalického kabelu		radiové sítě, ochranné pásmo radiové sítě
	zaměřený průběh optického kabelu, HDPE trubky		podzemní sítě
	nebo souběh optického a metalického kabelu		neprorazované sítě
	nezaměřený průběh metalického kabelu		podzemní sítě cizí
	podzemní sítě cizí		sítě s NV

SITUAČNÍ VÝKRES - POLYGON 1, list kladu P1-3



LEGENDA	
	hranice zájmového území k vyjádření
	NV přípojka, území s NV přípojkou CETIN
	zaměřený průběh metalického kabelu
	zaměřený průběh optického kabelu, HDPE trubky nebo souběh optického a metalického kabelu
	nezaměřený průběh metalického kabelu
	nadzemní síť cizí
	nezaměřený průběh optického kabelu, HDPE trubky nebo souběh optického a metalického kabelu
	radiové síť, ochranné pásmo radiové sítě
	nadzemní síť
	neprovazované síť
	podzemní síť cizí
	sítě s NV
	kojektor, kabelovod

SITUAČNÍ VÝKRES - POLYGON 1, list kladu P1-4



— — — — —	hranice zájmového území k vyjádření	— — — — —	nezaměřený průběh optického kabelu, HDPE trubky nebo souběh optického a metalického kabelu
— — — — —	NV přípojka, území s NV přípojkou CETIN	— — — — —	radiové sítě, ochranné pásmo radiové sítě
— — — — —	zaměřený průběh metalického kabelu	— — — — —	nadzemní sítě
— — — — —	zaměřený průběh optického kabelu, HDPE trubky nebo souběh optického a metalického kabelu	— — — — —	neprovazované sítě
— — — — —	nezaměřený průběh metalického kabelu	— — — — —	podzemní sítě cizí
— — — — —	nadzemní sítě cizí	— — — — —	sítě s NV



Váš dopis zn.: **elektronické podání**
Ze dne: **18.10.2023**
Naše značka: **SCVKZAD184038**
Vyžuje: **Lenka Valšíková**
Datová schránka: **f7rf9ns**
Telefon: **840 111 111**
E-mail: **info@scvk.cz**
Datum: **19.10.2023**

Adresa žadatele:
Radim Doleček
Švermova 740
55203 Česká Skalice

Vyřízení společností Severočeské vodovody a kanalizace, a.s.

Název akce:	Špindler v Mlýn, stezka podél Labe
Účel vyřízení:	Existence zařízení ve správě SCVK
Zájmové území:	Okres: Trutnov
	Obec: Špindler v Mlýn
	Katastrální území, parcelní číslo: Bedichov v Krkonoších, 706/25 pozemková
Žadatel:	Radim Doleček
Tel., e-mail	+420775303351, radim.dolecek@seznam.cz
Investor:	neuvedeno
Adresa, tel., e-mail	neuvedeno
Projektant:	neuvedeno
Vlastník dotčené IS	Špindler v Mlýn
Platnost vyřízení:	jeden rok ode dne vyhotovení (v případě, že Váš zájem nadále trvá, požádejte před uplynutím této lhůty o prodloužení platnosti vyřízení)

Ve výše uvedeném zájmovém území **se nachází** zařízení provozovaná společností Severočeské vodovody a kanalizace, a.s. a jejich ochranná nebo bezpečnostní pásma. Konkrétně se jedná o:

Kanalizace DN<500, Kanalizace DN≥500, Vodovodní řád DN<500

Uvedené zařízení je zakresleno v příloze č. 1, jež je nedílnou součástí poskytnuté informace. Zároveň liniových vedení slouží pouze jako orientační informace o jeho existenci a nenahrazuje skutečné umístění zařízení v zájmovém území.

Skutečné umístění zařízení je nutno zjistit vytyčením přímo na místě, nejlépe před zahájením projektových prací. V případě nejasností budou provedeny kopané sondy i vytyčení inspekční kamerou.

Stavebník je povinen neprodleně ohlásit případné poškození vodohospodářského zařízení provozovateli. Stavebník odpovídá za eventuální škodu na vodohospodářském zařízení způsobenou svojí činností.

Případná existence vodovodních i kanalizačních přípojek není předmětem tohoto stanoviska. Se žádostí o informaci o existenci přípojek se obraťte na vlastníky přípojek, kdy vlastníkem vodovodní nebo kanalizační přípojky, popřípadě jejich části zřízených podle nabytí účinnosti zákona č. 274/2001 Sb. Zákona o vodovodech a kanalizacích v platném znění, je vlastník pozemku nebo stavby připojené na vodovod nebo kanalizaci, neprokáže-li se opak.

V případě, že Vám byl na Vaši žádost poskytnut vektorový zakreslení, Vás upozorňujeme, že tato data mohou být využita pouze pro účely záměru, na které bylo vyřízení vydáno a nemohou být poskytována třetím osobám, případně i dále využívána.

Vytyčení skutečného umístění zařízení ve správě společností Severočeské vodovody a kanalizace, a.s. je nutné objednat na: tel. 840 111 111; info@scvk.cz



Pro provádění zemních, stavebních a ostatních prací v ochranném a bezpečnostním pásmu zařízení ve správě Severočeských vodovodů a kanalizací, a.s. Teplice požadujeme plně respektovat toto zařízení a to za dodržení všech předpisů a norem, které se k této činnosti vztahují.

V případě, že dojde ke stětu se zařízením v naší správě, jste povinen toto neprodleně oznámit na tel. 840 111 111 a projednat s naší společností.

Při odkrytí zařízení ve správě Severočeských vodovodů a kanalizací, a.s. Teplice v průběhu prováděných prací požadujeme toto před zásypem protokolárně předat naší společnosti. Dojde-li ke vstupu do ochranného pásma v průběhu prováděných prací, je potřeba tuto skutečnost neprodleně oznámit naší společnosti.

Při případném nedodržení těchto podmínek bude naše společnost požadovat náhradu způsobených škod a uvedení vzniklých nesrovnalostí do souladu s právními předpisy a normami.

Poskytnutá informace nenahrazuje stanovisko k projektové dokumentaci pro vydání příslušného rozhodnutí.

Obecné technické podmínky pro stěty se zařízením ve správě Severočeských vodovodů a kanalizací, a.s. jsou k dispozici na www.scvk.cz.

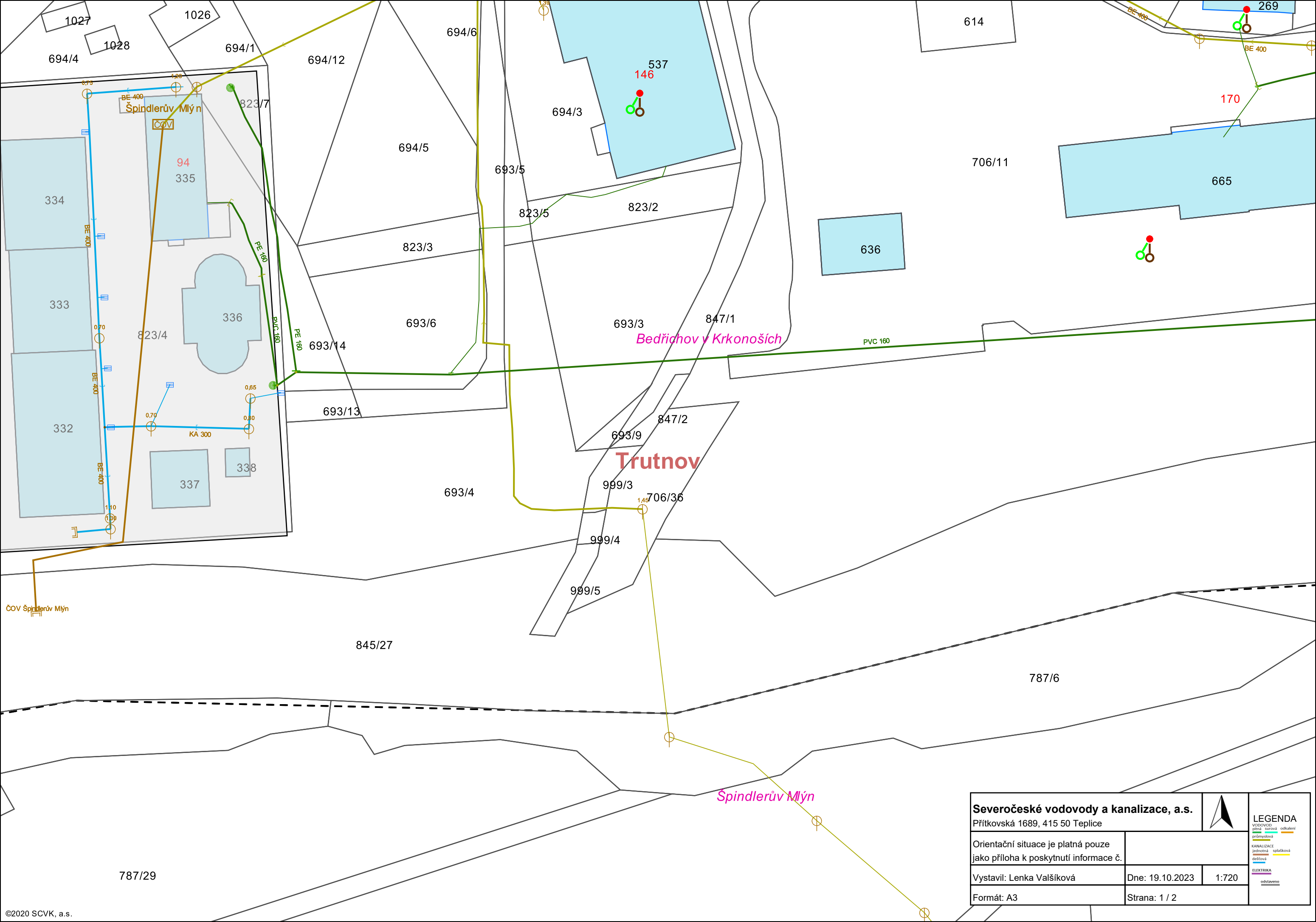

Severočeské vodovody a kanalizace, a.s.
415 50 Teplice, Přítkovská 1689
IČ: 49099451 DIČ: CZ49099451
160

Bc. Karel Tuma
manažer útvaru TP OZ Turnov

Následnou žádost o poskytnutí vyjádření k existenci zařízení a možnosti napojení k této žádosti vytvoříte [zde](#).

Následnou žádost o vyjádření k dokumentaci k této žádosti vytvoříte [zde](#).

Následnou žádost o data sítí ve formátu DGN k této žádosti vytvoříte [zde](#).



Trutnov

Spindlerův Mlýn

Bedřichov v Krkonoších

Severočeské vodovody a kanalizace, a.s.

Přítkovská 1689, 415 50 Teplice



LEGENDA

- VODOVOD
pitná surová
průmyslová
odkaldení
- KANALIZACE
jednotná
dešťová
splávková
- ELEKTRIKA
odstaveno

Orientační situace je platná pouze jako příloha k poskytnutí informace č.

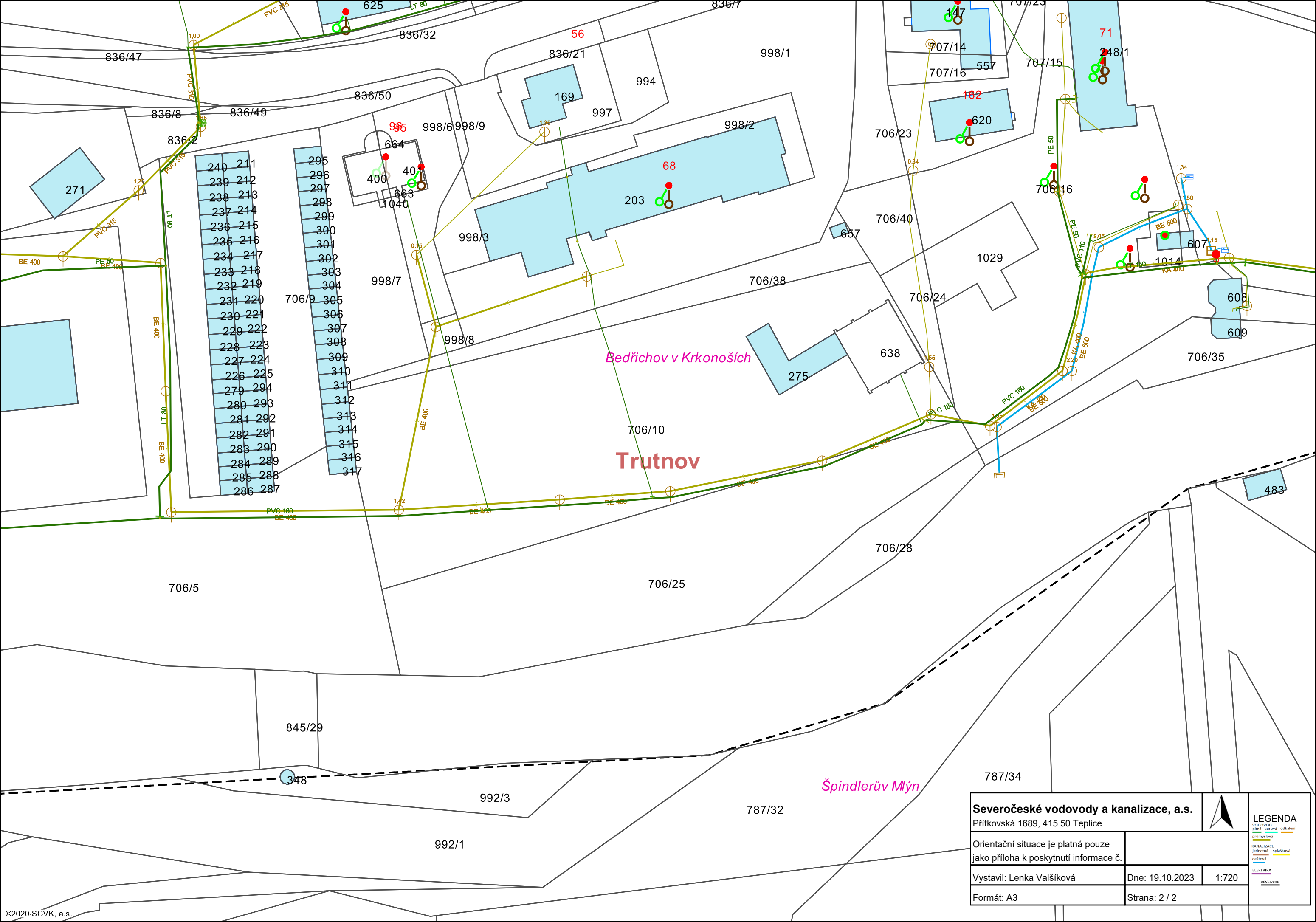
Vystavil: Lenka Valšíková

Dne: 19.10.2023

1:720

Formát: A3

Strana: 1 / 2



Severočeské vodovody a kanalizace, a.s.

Přítkovská 1689, 415 50 Teplice

Orientační situace je platná pouze jako příloha k poskytnutí informace č.

Vystavil: Lenka Valšíková

Formát: A3

Dne: 19.10.2023

Strana: 2 / 2

1:720

LEGENDA

VODOVOD

příma surová

průmyslová

kanalizace

jednotná

dešťová

ELEKTRIKA

odstaveno

odkacení

splávková



Váš dopis zn.:

ze dne:

Naše značka: SCVKZAD170065/ UTPCTU /Val

Vyřizuje: Lenka Valšíková

Adresa: Přítkovská 1689, 415 50 Teplice

Pracoviště: ÚTPČ Turnov

Datová schránka: f7rf9ns

email: info@scvk.cz

Telefon: 481 322 141 - linka 7164

Email: lenka.valsikova@scvk.cz

Datum : 29.5.2023

Radim Doleček

Švermova 740

Česká Skalice

55203

e-mail: radim.dolecek@seznam.cz

Vyjádření společnosti Severočeské vodovody a kanalizace, a.s.

Název akce:	Špindlerův Mlýn, stezka podél Labe		
Účel vyjádření:	dokumentace DUR/DSP		
Zájmové území:	Okres:	Trutnov	
	Obec:	Špindlerův Mlýn	
	Část obce, ulice, č.p.:		
	Katastrální území, parcelní číslo:	Bedřichov v Krkonoších ppč. 693/4 – dle polygonu č. 171229	
Žadatel:	Radim Doleček		
Adresa, tel., e-mail	-		
Investor:	město Špindlerův Mlýn		
Adresa, tel., e-mail			
Projektant:	Ing. Ivan Šír, projektování dopravních staveb, a.s., Haškova 1714/3, 500 02 Hradec Králové		
Vlastník dotčené IS	VHS		
Předchozí vyjádření a rozhodnutí	Vytýčení podzemního zařízení před zahájením projektových prací nebylo provedeno SCVKZAD135226/ UTPCTU /Val ze dne 20.4.2022		
Platnost vyjádření:	jeden rok ode dne vyhotovení (v případě, že Váš zájem nadále trvá, požádejte před uplynutím této lhůty o prodloužení platnosti vyjádření)		
Vodohospodářská stavba	NE		

1. Souhlasíme s navrženými stavebními úpravami cyklostezky dle předložené dokumentace.
2. V zájmovém území jsou umístěny kanalizační stoky a vodovodní řady v naší správě.
3. Kanalizační stoka u čov není geodeticky zaměřena, polohu je nutné před zahájením prací ověřit vytýčením. Při výstavbě gabionové zdi v km 0,000 – 0,020 musí být dodrženo ochranné pásmo stoky. Podle zákona 274/2001 Sb. o vodovodech a kanalizacích v platném znění je ochranné pásmo vodovodních řadů a kanalizačních stok do průměru 500 mm včetně 1,5 m a nad průměr 500 mm 2,5 m, a to od vnějšího líce stěny potrubí na každou stranu. V ochranném pásmu lze provádět stavební činnost a další činnosti uvedené v zákoně pouze s písemným souhlasem vlastníka nebo provozovatele uvedených sítí - kont. osoba Ing. Ryppl. tel. 607 558 520.
4. Požadujeme v celé trase úpravy komunikace dodržet ČSN 73 6005 a další přepisy pro ukládání inž. sítí. Při umístění sloupů VO musí být dodrženo ochranné pásmo vodovodu a kanalizace.
5. Při úpravě povrchu požadujeme zachování st. nivelety terénu v ochranném pásmu vodohospodářského zařízení (odchylka +/- 20,0 cm je možná).

6. **Souhlasíme s napojením plánované drenáže do stávající revizní šachty dešťové kanalizace. Napojení přípojky na kanalizační řad musí být předem projednáno a odsouhlaseno manažerem provozu: Ing. Rypl: lubos.rypl@scvk.cz, tel. 607 558 520.**
7. Požadujeme při realizaci stavby ploch provést vyzdvížení veškerých zařízení a příslušenství kanalizačních stok do nové úrovně povrchu dle zákona č. 274/2001 Sb..
8. **Před zahájením stavebních (výkopových) prací si investor zajistí vytýčení st. vodohospodářského zařízení na místě, přímo ve staveništi (trase) a v prostoru potřebném pro provádění stavby - tel. 840 111 111.**
9. Investor stavby prokazatelně seznámí pracovníky, kteří budou provádět práce, s polohou tohoto vedení a zařízení, včetně jeho profilu, upozorní organizace provádějící práce na možnou polohovou odchylku uložených sítí od výkresové dokumentace.
10. Zahájení prací nám bude s předstihem písemně oznámeno včetně jména a telefonického spojení stavebního dozoru a dodavatele stavby, aby v případě sporů mohla být rychle a účelně sjednána náprava. Rovněž bude písemně provozu vodovodů, kanalizací oznámeno ukončení stavebních prací.
11. Požadujeme být přizváni ke každé činnosti v ochranném pásmu námi provozovaného vodohospodářského zařízení, ke kontrole pokládky inž. sítí před záhozem a ke kolaudačnímu řízení (k užívání stavby) akce.
12. Každé poškození sítí či zařízení musí být neprodleně ohlášeno příslušnému provozu vodovodů a kanalizací. Upozorňujeme, že při porušení námi provozovaného zařízení budou veškeré náklady na opravu a náhradní zásobování účtovány investoru stavby.
13. Při provádění stavby bude dodržena ČSN 733050 „Zemní práce“.

Severočeské vodovody a kanalizace, a.s.
415 50 Teplice, Přítkovská 1689
IČ: 49099451 DIČ: CZ49099451
Lenka Valčíková

Útvar technicko provozní činnosti

Město Špindlerův Mlýn
Špindlerův Mlýn 173
54351 Špindlerův Mlýn

Váš dopis značky / ze dne	Naše značka	Vyřizuje	Místo odeslání / dne
0000125928 / 18.05.2023	UPTS/OS/333974/2023	Václav Kučera	Praha / 19.05.2023

Věc: Vyjádření k existenci podzemních sítí spol. České Radiokomunikace, a.s.

Účel: Spojené územní a stavební řízení

Akce: Špindlerův Mlýn, stezka podél Labe

K Vaší žádosti Vám po prošetření aktuálního stavu našich podzemních sítí sdělujeme, že na Vámi vyznačeném území nedojde ke styku s žádným podzemním vedením/zařízením v naší správě.

Z hlediska stávající zájmů Českých Radiokomunikací a.s. nemáme ke shora uvedenému záměru žádné námitky či připomínky.

S pozdravem

Za správnost:


České Radiokomunikace a.s.
Skokanská 2117/1
169 00 Praha 6
(53)

Simona Hulíková
Specialista ochrany sítě

Příloha: Daňový doklad

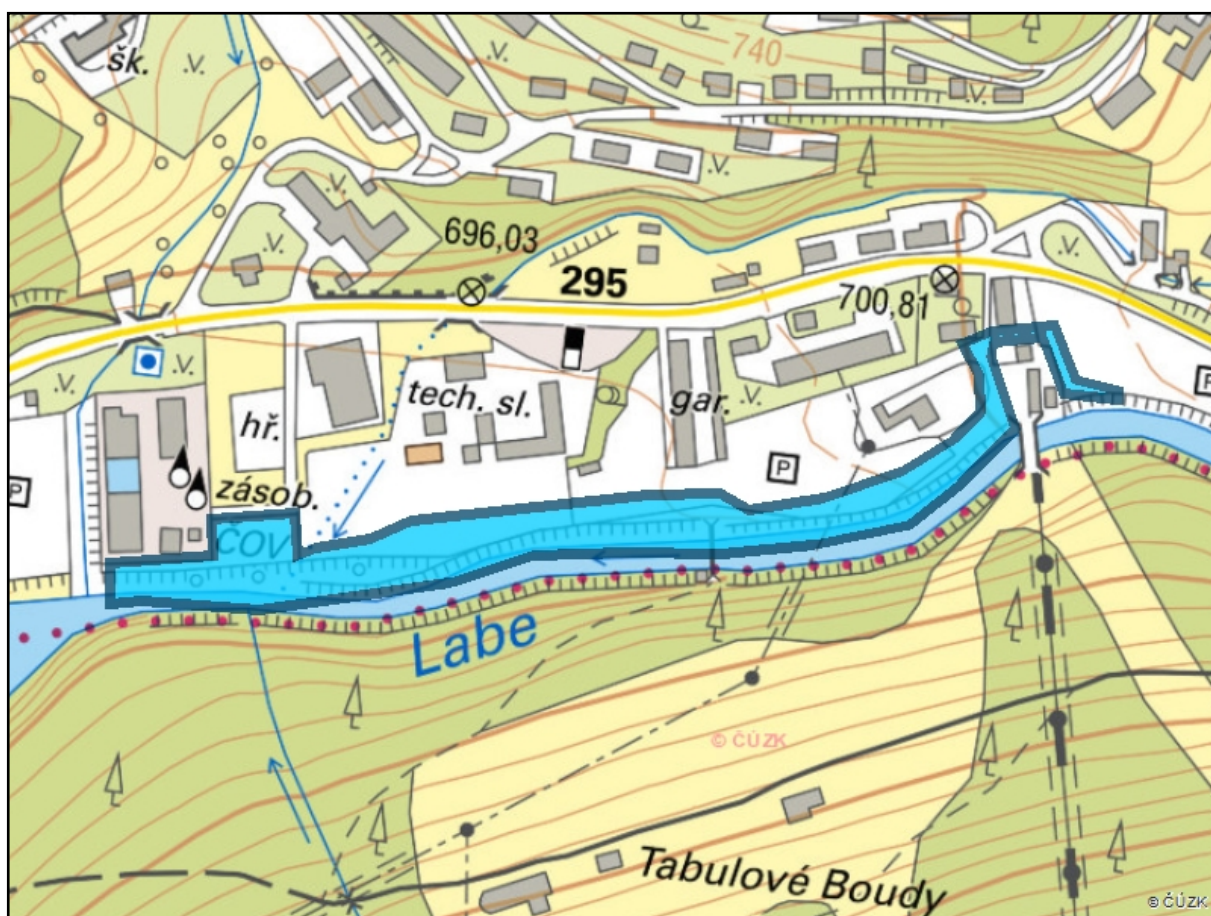
Platnost tohoto vyjádření je jeden rok od data vystavení, tj. do 19.05.2024

PIN: 9865

Úhradu částky za vyjádření proveďte na účet Českých Radiokomunikací, a.s. Číslo účtu Českých Radiokomunikací, a.s. vč. variabilního symbolu naleznete na přiloženém Zjednodušeném daňovém dokladu.

Žádost č. j. UPTS/OS/333974/2023

Zájmové území



Poznámka: Upozorňujeme Vás, že toto stanovisko **NELZE** uplatnit pro umístění a provoz větrných elektráren.



Pomáhat a chránit

KRAJSKÉ ŘEDITELSTVÍ POLICIE KRÁLOVÉHRADECKÉHO KRAJE
odbor informačních a komunikačních technologií



Č. j. KRPH-47905-106/ČJ-2023-0500IT

Hradec Králové 29. května 2023

Počet stran: 1

INGPROservis
Švermova 740
552 03 Česká Skalice

Vyjádření k akci : "Špindlerův Mlýn, stezka podél Labe"

K Vašemu dotazu o existenci sdělovacího vedení sdělujeme, že Krajské ředitelství policie Královéhradeckého kraje, Odbor informačních a komunikačních technologií **nemá** v zájmovém území žádná podzemní či jiná sdělovací vedení, která by mohla být ohrožena při realizaci výše uvedené akce.

S realizací výše uvedené akce dle předložené situace souhlasíme bez připomínek.

Platnost tohoto vyjádření končí dne: 29. 5. 2024

Za správnost vyhotovení:
Martin Pařízek

plk. Ing. Michal Dančuk
vedoucí odboru

Ulrichovo náměstí 810
501 01 Hradec Králové

www.policie.cz

Tel.: 974 525 303
E-mail: epodatelna.policie@pcr.cz
ID DS: urnai6d

Doručenka datové zprávy

Předmět: Vyjádření k akci: Špindlerův Mlýn, stezka podél Labe
ID zprávy: 1199136605
Typ zprávy: Veřejná datová zpráva
Stav zprávy: Doručená
Datum a čas doručení: 7.6.2023 v 11:12:25

Odesílatel: Krajské ředitelství policie Královéhradeckého kraje, Ulrichovo náměstí
810/4, 50002 Hradec Králové, CZ
ID schránky: urnai6d
Typ schránky: Orgán veřejné moci
Odesílající osoba: Administrátor

Adresát: Radim Doleček - Ing. Radim Doleček, Švermova 740, 55203 Česká Skalice,
CZ
ID schránky: g7dhpsa
Typ schránky: Podnikající fyzická osoba

Zmocnění: Nezařadeno
Naše čís. jednací: KRPH-47905-106/ČJ-2023-0500IT
Naše spisová zn.: KRPH-47905/ČJ-2023-0500IT
Vaše čís. jednací: Nezařadeno
Vaše spisová zn.: Nezařadeno
K rukám: Nezařadeno
Do vlastních rukou: Ne
Zakázáno doručení fikcí: Ne

Události zprávy:

5.6.2023 v 14:54:21 EV0: Datová zpráva byla podána.
5.6.2023 v 14:54:25 EV5: Datová zpráva byla dodána do datové schránky příjemce. Je-li
příjemcem datové zprávy orgán veřejné moci vystupující v postavení
orgánu veřejné moci, byla datová zpráva tímto okamžikem doručena.
7.6.2023 v 11:12:25 EV11: Přihlásila se oprávněná osoba ve smyslu § 8, odst. 1 až 4 zákona č.
300/2008 Sb., v platném znění. Datová zpráva je nyní doručena. Případné
dřívější datum doručení fikcí nebo doručení dodáním do schránky orgánu
veřejné moci není dotčeno.



Vyřizuje: Dundáček Petr

E-mail: petr.dundacek@t-mobile.cz

Ing. Radim Doleček
Ing. Radim Doleček
Švermova č.p.740
55203 Česká Skalice

Naše značka: **E26511/23**

V Praze dne: **18.5.2023**

Vyjádření a stanovení podmínek pro udělení souhlasu s umístěním stavby v ochranném pásmu sítě technické infrastruktury (TI) společnosti T-Mobile Czech Republic a.s.

Vydané podle § 101 ZÁKONA Č. 127/2005 Sb., o elektronických komunikacích a o změně některých souvisejících zákonů (zákon o elektronických komunikacích – dále jen ZEK), ve znění pozdějších předpisů a §161 zákona č. 183/2006 Sb., o územním plánování a stavebním řádu (stavební zákon) či dle dalších příslušných právních předpisů

Věc: Špindlerův Mlýn, stezka podél Labe

Stupeň: Prověření existence sítě

Na základě předložených projektových podkladů dáváme **souhlasné stanovisko k vydání Územního souhlasu / rozhodnutí (Stavebního povolení) a následně souhlas s realizací stavby.**

Dle předložených dokladů nedojde ke kolizi s technickou infrastrukturou společnosti **T-Mobile Czech Republic a.s.**

Toto stanovisko má platnost 1 rok a nelze prodloužit. Po uplynutí platnosti zadejte žádost o nové stanovisko na:
<https://ochranasiti.t-mobile.cz/vyjadreni/>

T-Mobile
T-Mobile Czech Republic a.s.
Tomášova 2144/1
148 00 Praha 4
IČ 649 49 681, DIČ CZ64949681

.....
Ochrana sítí
Technologický úsek

V další komunikaci nebo požadavku doplňujících dotazů, uvádějte do „Předmětu“ e-mailu vždy číslo jednací.



Příloha č. 1

Rekapitulace žádosti o vyjádření k existenci sítě elektronických komunikací

Číslo žádosti: **E26511/23**
Název stavby /akce: **Špindlerův Mlýn, stezka podél Labe**
Datum podání žádosti: **18.5.2023**
Důvod žádosti: **Prověření existence sítě**
Popis jiného důvodu žádosti: **Spojené územní a stavební řízení**
Poznámka:

Žadatel

Firma / organizace: **Ing. Radim Doleček**
IČ: **86675800**
DIČ:
Kontaktní osoba: **Ing. Radim Doleček**
Adresa: **Švermova č.p.740**
Město / obec: **Česká Skalice**
PSČ: **55203**
Stát:
E-mail: **radim.dolecek@seznam.cz**
Telefonní číslo: **+420775303351**

Stavebník

Firma / organizace: **Město Špindlerův Mlýn**
Kontaktní osoba: **Doleček vz. RAdim**
Adresa: **Špindlerův Mlýn č.p.173**
Město / obec: **Špindlerův Mlýn**
PSČ: **54351**
Stát:
E-mail: **radim.dolecek@seznam.cz**
Telefonní číslo: **+420775303351**

Stavba

Výška nad terénem (metry): **0 m**
Projektant:
Druh stavby: **Ostatní**
Hodnota projektu:
Měsíc zahájení stavby:
Měsíc ukončení stavby:

Odeslání stanoviska

E-mail: **radim.dolecek@seznam.cz**

Příloha č. 2

Situační plánek

Zájmová oblast (zájmové oblasti) zadaná žadatelem



Legenda:

	Optické trasy TMCZ 1		Optické trasy sítě PASNET		Elektro trasy NN
	Optická technologie TMCZ 1		Optická technologie sítě PASNET		Elektro technologie NN
	Základnové stanice		Základnové stanice s elektropřípojkou		Základnové stanice s plánované
					Body sítě
	Geodeticky zaměřené		Přibližný průběh		Plánovaný průběh
					Nadzemní vedení

Geometrie zájmové oblasti (zájmových oblastí) žádosti ve formátu WKT a souřadnicovém systému S-JTSK. Zkopírováním textu lze geometrii zobrazit v jakémkoli softwaru podporujícím formát WKT.

POLYGON((-650505.64 -983532.32,-650505.51 -983537.87,-650538.85 -983534.3,-650551.81 -983500.44,-650580.39 -983502.68,-650582.24 -983511.15,-650567.82 -983555.34,-650600.63 -983588.54,-650631.19 -983613.54,-650688.6 -983625.45,-650744.16 -983630.35,-650801.98 -983629.95,-650857.14 -983631.14,-650907.94 -983648.34,-651022.24 -983664.61,-651093.81 -983659.32,-651112.86 -983660.77,-651112.46 -983636.17,-651050.68 -983631.4,-651051.74 -983609.31,-651001.6 -983605.87,-650999.49 -983631.93,-650988.37 -983626.64,-650955.83 -983622.01,-650930.96 -983611.03,-650788.61 -983595.29,-650745.09 -983594.63,-650728.02 -983604.55,-650682.91 -983596.88,-650635.29 -983581,-650604.33 -983561.42,-650588.46 -983545.41,-650589.25 -983522.93,-650599.97 -983503.61,-650582.11 -983496.86,-650544.4 -983492.89,-650531.7 -983526.36,-650505.64 -983532.32))



Ing. Radim Doleček
Radim Doleček
Švermova 740
552 03 Česká Skalice

V Praze, 18.5.2023

Naše zn.: **MW9910224429554923**

Věc: vyjádření k žádosti k akci **"Špindlerův Mlýn, stezka podél Labe"**

Společnost Vodafone Czech Republic a.s. (dále jen „Vodafone“), se sídlem Praha 5, náměstí Junkových 2, IČ: 25788001, zapsaná dne 13.8. 1999 v obchodním rejstříku vedeném Městským soudem v Praze pod spisovou značkou B.6064 a společnost Vantage Towers, s.r.o. se sídlem Závěšova 502/5, Nusle, 140 00 Praha 4, zapsaná v obchodním rejstříku vedeném u Městského soudu v Praze pod sp. zn. C 330005, IČO: 09056009, DIČ: CZ09056009 zastoupená Vodafone na základě plné moci Vám sděluje, že dle Vámi podané žádosti ze dne **18.5.2023**, která je nedílnou součástí tohoto vyjádření,

souhlasí s realizací projektu.

Ve Vámi zadaném zájmovém území a v uvedené výšce (výška stavby: 0 m, výška jeřábu: 0 m) se nenachází žádné podzemní ani nadzemní vedení.

Platnost vyjádření je **1 rok** od data vydání. Vyjádření je platné pouze v rámci předmětného projektu a pro důvod vydání vyjádření stanovený žadatelem v žádosti.

Vyjádření pozbývá platnosti uplynutím doby platnosti, změnou rozsahu zájmového území i změnou důvodu vydání vyjádření uvedeného v žádosti, to vše v závislosti na tom, která ze skutečností rozhodná pro pozbytí platnosti tohoto vyjádření nastane nejdříve. Po skončení platnosti si musíte podat novou žádost na adrese <https://www.zadostovyjadeni.cz/vodafone/>.

S pozdravem

v.z. Nora Hlásenská
Vodafone Czech Republic a. s.
náměstí Junkových 2808/2
155 00 Praha 5

Tel.: 775012847
E-mail: nora.hlasenska1@vodafone.com


Vodafone Czech Republic a.s.
náměstí Junkových 2, 155 00, Praha 5
IČO: 25788001, DIČ: CZ25788001
tel.: 776 971 111, fax: 776 971 927
-60-

Seznam příloh/přiložených souborů:
Zadost_MW9910224429554923.pdf



Žádost o vyjádření k existenci sítí č. MW9910224429554923

Identifikační údaje žadatele / stavebníka

Typ: Právnícká osoba
Firma: Město Špindlerův Mlýn
Jméno: Doleček
Příjmení: vz. RAdim
Telefon: +420 775 303 351
E-mail: radim.dolecek@seznam.cz

Adresa sídla/bydliště

Ulice: Špindlerův Mlýn
Č.p. (č.ev.) / č.o.: 173
Obec: Špindlerův Mlýn
PSČ: 54351

Identifikační údaje zástupce žadatele /stavebníka

Typ: Právnícká osoba
Firma: Ing. Radim Doleček
Jméno: Radim
Příjmení: Doleček
Telefon: +420 775 303 351
E-mail: radim.dolecek@seznam.cz

Adresa sídla/bydliště

Ulice: Švermova
Č.p. (č.ev.) / č.o.: 740
Obec: Česká Skalice



PSČ: 55203

Důvod žádosti o vyjádření

Název stavby: Špindlerův Mlýn, stezka podél Labe
Typ stavby: Ostatní
Stupeň žádosti: Jiný
Výška stavby: 0 m
Výška jeřábu: 0 m
Seznam příloh: D.1.1.1.4 Vzorový příčný řez.pdf
C.3 Koordinační situační výkres.pdf
B. Souhrnná technická zpráva.pdf

Zájmové území

Kresba 1:



Dotčené KÚ: Bedřichov v Krkonoších (762962)

Definice ve formátu Well-known Text (WKT):

POLYGON((-650505.64 -983532.32,-650505.51 -983537.87,-650538.85 -983534.3,-650551.81 -983500.44,-650580.39 -983502.68,-650582.24 -983511.15,-650567.82 -983555.34,-650600.63 -983588.54,-650631.19 -983613.54,-650688.6 -983625.45,-650744.16 -983630.35,-650801.98 -983629.95,-650857.14 -983631.14,-650907.94 -983648.34,-651022.24 -983664.61,-651093.81 -983659.32,-651112.86 -983660.77,-651112.46 -983636.17,-651050.68 -983631.4,-651051.74 -983609.31,-651001.6 -983605.87,-650999.49 -983631.93,-650988.37 -983626.64,-650955.83 -983622.01,-650930.96 -983611.03,-650788.61 -983595.29,-650745.09 -983594.63,-650728.02 -983604.55,-650682.91 -983596.88,-650635.29 -983581,-650604.33 -983561.42,-650588.46 -983545.41,-650589.25 -983522.93,-650599.97 -983503.61,-650582.11 -983496.86,-650544.4 -983492.89,-650531.7 -983526.36,-650505.64 -983532.32))

Datum: 18.5.2023

Zadáno: Portál MAWIS

Informace podle zákona č. 127/2005 Sb., o elektronických komunikacích, nařízením 2016/679 o ochraně fyzických osob v souvislosti se zpracováním osobních údajů a o volném pohybu těchto údajů a o zrušení směrnice 95/46/ES (obecné nařízení o ochraně osobních údajů) a dalšími souvisejícími právními předpisy.

Společnost Position s.r.o., se sídlem Londýnská 665/45, 120 00 Praha 2, IČ 26422816, zapsaná v obchodním rejstříku vedeném Městským soudem v Praze, oddíl C, vložka 81053 („Position“) a společnost Vodafone Czech Republic s., se sídlem nám. Junkových 2808/2, 155 00 Praha 5, IČ 25788001, zapsaná v obchodním rejstříku vedeném Městským soudem v Praze, oddíl B, vložka 6064 („Vodafone“) Vás tímto informují, že shromážděné osobní údaje v rozsahu Vaše jméno, příjmení, bydliště, e-mailová adresa a telefonní číslo bude společnost Vodafone, jako správce, a společnost Position, jako zpracovatel, zpracovávat za účelem jejich použití při realizaci povinností v souvislosti se žádostí o stanovisko nebo vyjádření pro řízení podle zákona č. 183/2006 Sb., o územním plánování a stavebním řádu (stavební zákon), a to automatizovaným způsobem nebo v tištěné podobě s tím, že Vaše osobní údaje nebudou zpřístupněny jiným osobám.

Vaše osobní údaje poskytujete dobrovolně a tento souhlas můžete kdykoliv odvolat.

Podrobné informace o ochraně soukromí ve společnosti Vodafone, a to včetně uplatnění vašich práv subjektu údajů naleznete na webu <https://www.vodafone.cz/o-vodafonu/ke-stazeni/ochrana-soukromi/>.

Sekce majetková Ministerstva obrany
odbor ochrany územních zájmů a státního odborného dozoru
Tychonova 1, Praha 6, PSČ 160 01, datová schránka hjyaavk

Sp.zn.: 129665/2022-1322-OÚZ-BR

Brno 2. května 2022

Výtisk č. 1

Počet listů: 1

Ing. Radim Doleček
Švermova 740
552 03 Česká Skalice

Závazné stanovisko pro společné územní a stavební řízení
Špindlerův Mlýn, stezka podél Labe

Odbor ochrany územních zájmů a státního odborného dozoru, Sekce majetková, **Ministerstvo obrany**, v souladu se zmocněním v § 175 odst. 1 zákona č. 183/2006 Sb., o územním plánování a stavebním řádu (stavební zákon), ve znění pozdějších předpisů (dále jen „stavební zákon“), ve smyslu zákona č. 222/1999 Sb., o zajišťování obrany České republiky, ve znění pozdějších předpisů (dále jen „zákon o zajišťování obrany ČR“), a v souladu s Rozkazem ministra obrany č. 39/2011 - Zabezpečení výkonu působnosti MO ve věcech územního plánování a stavebního řádu, v platném znění, **vydává** ve smyslu § 4 odst. 2 písm. a) stavebního zákona pro potřeby vedeného řízení

souhlasné závazné stanovisko

k záměru realizace výstavby stezky pro pěší a cyklisty podél pravého břehu Labe v k. ú. Bedřichov v Krkonoších tak, jak byl doložen v písemné a grafické dokumentaci.

Odůvodnění:

Ministerstvo obrany v souladu se zmocněním v § 175 odst. 1 stavebního zákona, dle § 161 téhož zákona a zákona o zajišťování obrany ČR provedlo po obdržení vaší žádosti o vydání závazného stanoviska dotčeného orgánu vyhodnocení předloženého záměru, prověřilo evidenci technické infrastruktury v jeho vlastnictví. Odbor ochrany územních zájmů a státního odborného dozoru SM MO neeviduje inženýrské sítě a podzemní telekomunikační vedení, které by byly s daným stavebním záměrem v kolizi.

Daný stavební záměr je lokalizován v územích vymezených Ministerstvem obrany v souladu s § 175 stavebního zákona u stavebních úřadů. Tato vymezená území Ministerstva obrany jsou shodná s údaji o území poskytovanými Ministerstvem obrany pro ÚAP a jejich součástí jsou podrobné specifikace podmínek ve vymezeném území Ministerstva obrany a zákonná určení. Po posouzení stavebního záměru odbornými složkami Ministerstvo obrany konstatuje, že předložený stavební záměr není v rozporu se zájmy Ministerstva obrany a nekoliduje s ochranou zájmů Ministerstva obrany (viz ÚAP - jev 82a, 119).

Realizace stavebního záměru provedená v souladu s předloženou projektovou dokumentací neohrozí naplnění veřejného zájmu na zajištění obrany a bezpečnosti státu.

Toto závazné stanovisko Ministerstva obrany je platné 2 roky a musí být vyžádáno znovu, nebude-li během této doby stavba zahájena nebo dojde-li ke změnám v umístění, výšce nebo rozsahu stavby.

Kontaktní osoba: Bc. Patrik Kaňovský, tel. 973 445 760.

Bc. Patrik Kaňovský
vrchní rada
oddělení ochrany územních zájmů

V další korespondenci, týkající se výše uvedené věci, uvádějte odkaz na sp. zn.: 129665/2022-1322-OÚZ-BR tohoto závazného stanoviska Ministerstva obrany.

Adresa pro doručování:

Ministerstvo obrany,
Sekce majetková,
odbor ochrany územních zájmů a státního odborného dozoru,
oddělení ochrany územních zájmů
pracoviště OÚZ Brno
Svatoplukova 2687/84, 662 10 Brno
IČO: 60162694



Vyjádření ke stavbě z hlediska existence zařízení správce a stanovení podmínek pro výstavbu a ochranu zařízení ve správě společnosti ELTODO OSVĚTLENÍ, s.r.o.

Číslo žádosti/vyjádření: VPD_2023_717

Důvod vydání vyjádření (stupeň PD): Dokumentace pro spojené územní a stavební řízení

Žadatel: Ing. Radim Doleček IČ: 86675800
Švermova 740, 55203 Česká Skalice
tel.: +420775303351 email: radim.dolecek@seznam.cz

Stavebník: Město Špindlerův Mlýn IČ: 278343
tel.: +420775303351 email: radim.dolecek@seznam.cz

Název akce: „Špindlerův Mlýn, stezka podél Labe“

Zájmové území:

Trutnov, Špindlerův Mlýn
Kat. území/číslo parcely: 762962 - Bedřichov v Krkonoších / 706/5

Žadatel výše uvedenou žádostí a předloženou autorizovanou projektovou dokumentací přesně vymezil zájmové území a zároveň stanovil důvod pro vydání Vyjádření ke stavbě z hlediska existence zařízení správce a stanovení podmínek pro výstavbu a ochranu zařízení ve správě společnosti ELTODO OSVĚTLENÍ, s.r.o.

Na základě žádosti vydává společnost ELTODO OSVĚTLENÍ, s.r.o. následující vyjádření:

Souhlasíme se stavbou dle předložené dokumentace.

Vzhledem k výše uvedené skutečnosti je stavebník nebo jím pověřená osoba povinen řídit se konkrétními podmínkami uvedenými v tomto vyjádření a Všeobecnými podmínkami pro výstavbu a ochranu zařízení ve správě ELTODO OSVĚTLENÍ, s.r.o., které jsou nedílnou součástí tohoto vyjádření.

Platnost tohoto vyjádření je **1 rok** od data vydání.

Vyjádření je platné pouze pro vyznačené zájmové území akce a pouze pro uvedený důvod vyjádření. Změnou rozsahu zájmového území či důvodu toto vyjádření pozbývá platnosti. Vyjádření pozbývá platnosti v případě porušení podmínek stanovených tímto vyjádřením.

ELTODO OSVĚTLENÍ, s.r.o.

Novodvorská 1010/14, 142 01 Praha 4
Tel.: +420 261 341 111, Fax: +261344205, www.eltodo.cz

Zapsáno v obchodním rejstříku vedeném Městským soudem v Praze, oddíl C, vložka 66926, den zápisu 31. 3. 1999

IČ: 25 75 10 18, DIČ: CZ 25 75 10 18

Bankovní spojení: ČSOB, Radlická 333/150, 150 57 Praha 5, č. účtu: CZK 117436043/0300

Při výstavbě VO a SO použijte typové výrobky uvedené v příloze č.1.- konstrukční prvky a další podmínky.

Společnost ELTODO OSVĚTLENÍ, s.r.o. prohlašuje, že žadateli byly pro jím určené a vyznačené zájmové území poskytnuty veškeré dostupné informace o zařízení správce.

Žadateli převzetím tohoto Vyjádření vzniká povinnost poskytnuté informace a data užít pouze k účelu, pro který mu byla tato poskytnuta. Žadatel není oprávněn poskytnuté informace a data rozmnožovat, rozšiřovat, pronajímat, půjčovat ani jinak užívat bez souhlasu společnosti ELTODO OSVĚTLENÍ, s.r.o. V případě porušení těchto povinností vznikne žadateli odpovědnost vyplývající z platných právních předpisů, zejména předpisů práva autorského.

Při změnách v průběhu stavby je kontaktní osobou za stranu správce: Vlček Emil VlcekE@eltodo.cz

Přílohami vyjádření jsou:

- Příloha č.1 – konstrukční prvky a další podmínky
- Všeobecné podmínky pro výstavbu a ochranu zařízení ve správě společnosti ELTODO OSVĚTLENÍ, s.r.o.
- Situace stavby opatřená razítkem společnosti ELTODO OSVĚTLENÍ, s.r.o.

Za společnost ELTODO OSVĚTLENÍ, s.r.o. vyjádření vydal dne: 19.05.2023

Jméno: Hernych Jan HernychJ@eltodo.cz


ELTODO OSVĚTLENÍ, s.r.o.

Novodvorská 1010/14

142 01 Praha 4

IČ: 25751018

DIČ: CZ25751018



Kamila Procházková

manažer úseku Správa a servis

ELTODO OSVĚTLENÍ, s.r.o.

Novodvorská 1010/14, 142 01 Praha 4

Tel.: +420 261 341 111, Fax: +261344205, www.eltodo.cz

Zapsáno v obchodním rejstříku vedeném Městským soudem v Praze, oddíl C, vložka 66926, den zápisu 31. 3. 1999

IČ: 25 75 10 18, DIČ: CZ 25 75 10 18

Bankovní spojení: ČSOB, Radlická 333/150, 150 57 Praha 5, č. účtu: CZK 117436043/0300

Příloha č. 1 – Konstrukční prvky a další podmínky

Při výstavbě VO a SO používejte následující typové výrobky:

Dle projektu. Výrobky musí splňovat aktuální normy a musí být od certifikovaných výrobců.

Další podmínky:

- Realizátor stavby by měl minimalizovat dobu, kdy VO a SO nebude funkční.
- **Nový rozvod VO musí být konzultován s městem** a musí být písemný doklad o schválení k začlenění do sítě VO.

Pro předání zařízení je zapotřebí dodat:

- dodat revizi elektrického zařízení
- geodetické zaměření kabelových tras a sloupů veřejného osvětlení, jak v písemné, tak digitální části
- liniové schéma zapojení sloupů, popřípadě zapínacího místa
- certifikáty výrobců jednotlivých výrobků
- protokol o předání stavby

Okrskový technik: Jan Hernych, mail: HernychJ@eltodo.cz, tel.: +420 724 159 057

Kontaktujte technika nejdéle 5 dní před zahájením stavby.

ELTODO OSVĚTLENÍ, s.r.o.

Novodvorská 1010/14, 142 01 Praha 4

Tel.: +420 261 341 111, Fax: +261344205, www.eltodo.cz

zapsaná v Obchodním rejstříku Městského soudu v Praze oddíl C vložka 66926 IČ: 25751018, DIČ: CZ25751018
Bankovní spojení: ČSOB, Radlická 333/150, 150 57 Praha 5, č. účtu: CZK 117436043/0300

Všeobecné podmínky pro výstavbu a ochranu zařízení ve správě společnosti ELTODO OSVĚTLENÍ, s.r.o., Osvětlení Týnec, k.s. a Osvětlení a energetické systémy a.s.

I. Obecná ustanovení

1. Stavebník* je povinen při provádění jakýchkoliv činností, zejména stavebních nebo jiných prací, při odstraňování havárií a projektování staveb, řídit se platnými právními předpisy, technickými a odbornými normami (včetně doporučených), správnou praxí v oboru stavebnictví a technologickými postupy a učinit veškerá opatření nezbytná k tomu, aby nedošlo k poškození nebo ohrožení zařízení ve správě společnosti **ELTODO OSVĚTLENÍ, s.r.o.**, Praha 4, Novodvorská 1010/14, PSČ 14200, IČO: 25751018, **Osvětlení Týnec, k.s.**, Týnec nad Sázavou, K Náklí 404, okres Benešov, PSČ 25741, IČO: 26140781, a **Osvětlení a energetické systémy a.s.**, Praha 4, Novodvorská 1010/14, PSČ 14200, IČO: 25088092, (dále též jen „společnosti **ELTODO VO**“ nebo „**ELTODO VO**“ nebo „**správce**“).
2. Při jakékoliv činnosti v blízkosti zařízení správce je stavebník* povinen respektovat ochranné pásmo zařízení, aby nedošlo k jeho poškození nebo zamezení přístupu. Při jakékoliv činnosti ve vzdálenosti menší než 1 m od zařízení krajního vedení vyznačené trasy podzemního vedení sítí VO nesmí používat strojní mechanismy či nevhodné nářadí.
3. V případě porušení „Všeobecných podmínek pro výstavbu a ochranu zařízení“ je stavebník* povinen nahradit příslušné společnosti VO veškeré náklady a škody, které společnosti ELTODO VO vzniknou porušením těchto povinností stavebníka*.
4. Vyjádření k projektové dokumentaci je platné 1 rok od data vydání. Prodloužení platnosti je možné pouze po předložení originálu vyjádření, které pozbylo platnosti, včetně výkresové dokumentace opatřené razítkem společnosti ELTODO VO, ve kterém je uvedeno číslo původního vyjádření.

II. Povinnosti stavebníka*

1. Navržené zařízení musí být v souladu s platnými ČSN, EN a Směrnicí ELT O 07.05. Způsob provedení nově budovaného nebo stavbou dotčeného zařízení (veřejné osvětlení dále jen „VO“, slavnostní osvětlení dále jen „SO“, světelné signalizační zařízení dále jen „SSZ“ apod.) musí být předložen správci k odsouhlasení v každém stupni projektové dokumentace. Příkon elektrické energie pro navrhované zařízení, které bude připojeno na stávající síť správce, zajistí stavebník* u dodavatele z distribučního rozvodu NN. Návrh musí být předem projednán se správcem včetně povolení zvýšení příkonu. Do projektové dokumentace musí být zahrnuto veškeré elektrické zařízení, které je na rozvod veřejného osvětlení připojeno.
2. Stožáry musí být uzemněny v celé trase zemnicím drátem FeZn o průměru 10 mm. V místech vjezdů budou kabely uloženy do obetonovaných chráničků (konce zapěněny) s krytím podle ČSN 73 6005.
3. Rozmístění stromů a keřů musí být mimo kabelovou trasu, kmeny stromů musí být min. 5 m od stožárů VO. Po jejich vzrůstu nesmí dojít k zastínění svítidel a musí být dodrženo osvětlení komunikací podle ČSN EN 13201-2. Rovněž je nutné dodržet manipulační prostor kolem zapínacích a světelných míst 1m.
4. Zapínací místo musí být uzamčeno zámkem typu FAB. Případnou výměnu hlavního jističe u stávajícího zapínacího místa zajistí a včetně poplatků uhradí stavebník* stavby.

5. Stožáry typu OSV musí být ve spodní části opatřeny vnitřním a vnějším ochranným nátěrem Renolak ALN. Zámky dvířek musí být opatřeny zapuštěným mosazným šroubem M8 a s hlavou upravenou podle ČSN 35 9754 (velké „D“).
6. U ohraněných sadových stožárů používejte stožáry s ochrannou manžetou, kabely do max. průřezu 16 mm², u silničních stožárů do max. průřezu 25 mm². U paticových stožárů opatřených rovněž ochrannou manžetou lze osadit pouze litinové dvou dvířkové patice S, P 1 a P 2.
7. Na schodech lze postavit stožáry pouze o max. výšce 4 m, v místech se ztíženým přístupem mechanizace, zejména na pěších cestách o max. výšce 5 m.
8. Sadové nebo samostatné chodníky pro pěší musí být široké alespoň 2,2 m nebo rozšířené o zatravněné tvárnice a stožár uprostřed kruhové křižovatky musí mít vybudován zpevněný příjezd o šířce min. 3 m pro přístup mechanizace.
9. Všechna svítidla musí být označena rozlišovacími samolepkami. V případě změny nivelety komunikace nebo prostorového posunu chodníku zajistí stavebník* vlastním nákladem úpravu osazení stožárů, patic, el. výzbroje a uložení kabelů podle EN ČSN a ELT O 07.05. Nové kabely musí být položeny vcelku bez spojování. Budou-li místo drátů použita lana, musí být vodiče ukončeny nalisováním trubiček nebo sletováním.
10. Demontáž a montáž veřejných hodin je nutné projednat samostatně se správcem.
11. Připojení nového zařízení na stávající rozvody ve správě ELTODO VO (případně odpojení provozovaného zařízení) provede stavebník* za dozoru správce.
12. Demontáž zařízení městského/obecního rozhlasu je stavebník* povinen projednat s příslušným MÚ/OÚ, demontáž světelného signalizačního zařízení a dopravních značek a demontáž reklamních tabulí a směrovek se správcem daného zařízení.
13. Zahájení činností, spolu s pozváním na předání staveniště, které budou zasahovat do zařízení správce je stavebník* povinen oznámit správci písemně předem, buď na kontaktní e-mailovou adresu uvedenou ve vyjádření, případně na e-mailovou adresu osvetleni@eltodo.cz, a to tak, aby správci došla zpráva nejméně 5 dní před zahájením prací. Součástí zprávy musí být číslo vyjádření, k němuž se tyto podmínky vztahují.
14. V případě, že dochází ke křížení nebo souběhu výkopů s kabely zařízení správce, je stavebník* povinen před zahájením zemních prací zajistit u správce na svůj náklad vytyčení kabelové části dotčeného zařízení, nejméně 5 dní předem. S vytyčenou trasou prokazatelně seznámí všechny osoby, které budou nebo by mohly činnosti provádět.
15. Stavebník* je povinen v blízkosti stavby a v místech vjezdů na staveniště zajistit odpovídající ochranu stávajících kabelů před poškozením vozidly nebo jinou mechanizací.

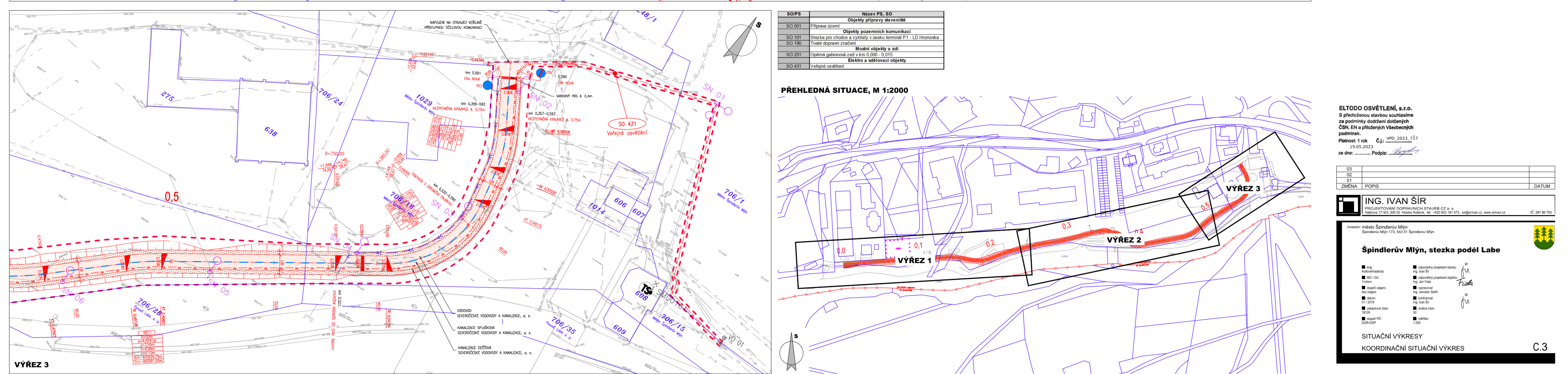
16. Veškeré zásahy stavebníka do zařízení správce (VO, SO, SSZ atd.) včetně přeložek, nových staveb a demontáží musí být se správcem předem projednány a odsouhlaseny. Tyto práce budou hrazeny stavebníkem* stavby, a to v rozsahu vzájemně odsouhlaseného protokolu. Veškeré nezbytné zásahy týkající se reklamních nosičů a jiného příslušenství zařízení je stavebník* povinen oznámit správci.
17. V případě demontáže zařízení nebo jeho části včetně reklamních nosičů nebo jiného příslušenství je stavebník* povinen demontované zařízení odevzdat na místo určené správcem, pokud nebude dohodnuto jinak. Stožáry nesmí být uřezány, ale vytaženy a očištěny od základů a evidenční štítky musí být předány správci. Betonové a dřevěné stožáry odveze stavebník*, případně dodavatel stavby přímo na skládku k likvidaci.
18. V případě předčasné demontáže (VO, SSZ, atd.) je stavebník* povinen zajistit a provozovat náhradní zařízení, jehož stupeň a intenzita bude odpovídat třídě komunikace.
19. Po dobu provádění stavební činnosti musí být zařízení správce přístupné a ovladatelné 24 hodin denně tak, aby nebyla omezena povinnost správce zařízení zajistit funkčnost zařízení.
20. Při stavbě je stavebník* povinen respektovat ČSN 73 6005 „Prostorové uspořádání sítí technického vybavení.“
21. Dojde-li k poškození nebo jinému zásahu do zařízení správce, je stavebník* povinen tuto skutečnost oznámit neprodleně na bezplatnou linku - Centrální dispečink ELTODO – tel. Číslo 800101109 s nepřetržitou pohotovostní službou, případně na e-mailovou adresu skody@eltodo.cz. Tato povinnost se týká i poškození reklamních nosičů nebo jiného příslušenství zařízení.
22. Po ukončení stavebních prací vyzve a předá stavebník* funkční zařízení protokolárně správci. Výzva k předání je totožná s postupem uvedeným v čl. II. odst. 13. Správce se zavazuje funkční zařízení se všemi potřebnými doklady přijmout.
23. V průběhu stavby je stavebník* povinen vyzvat správce ke kontrole uložení kabelové trasy vedení (VO, SO, SSZ apod.) před zásypem, a to v místech, kde došlo ze strany stavebníka* k odkrytí nebo výstavbě nové kabelové trasy. Písemnou výzvu učiní stavebník* tak, aby tuto správce obdržel minimálně 5 dní předem. Pokud se správce nedostaví ke kontrole ve lhůtě 2 dnů od oznámeného termínu, pak platí, že správce souhlasí se zásypem kabelové trasy. Výzvu je nutno zaslat na kontaktní e-mailovou adresu uvedenou ve vyjádření, případně na adresu osvetleni@eltodo.cz.
24. V případě zakrytí trasy bez souhlasu správce je stavebník* povinen odkryt kabel za účelem kontroly na své náklady v místech určených správcem.
25. Při provádění zemních prací v blízkosti kabelového vedení správce je stavebník* povinen postupovat tak, aby nedošlo ke změně hloubky uložení nebo prostorového uspořádání. Odkryté kabelové vedení správce je stavebník* povinen zabezpečit proti prověšení, poškození a odcizení.
26. Stavebník* není oprávněn trasu kabelového vedení správce přejíždět vozidly nebo stavební mechanizací, a to až do doby, než kabelové vedení správce řádně zabezpečí proti mechanickému poškození. Stavebník* je povinen projednat se správcem způsob mechanické ochrany trasy kabelového vedení. Při přepravě vysokého nákladu nebo mechanizace pod trasou nadzemního vrchního vedení je stavebník* povinen respektovat výšku nad zemí.

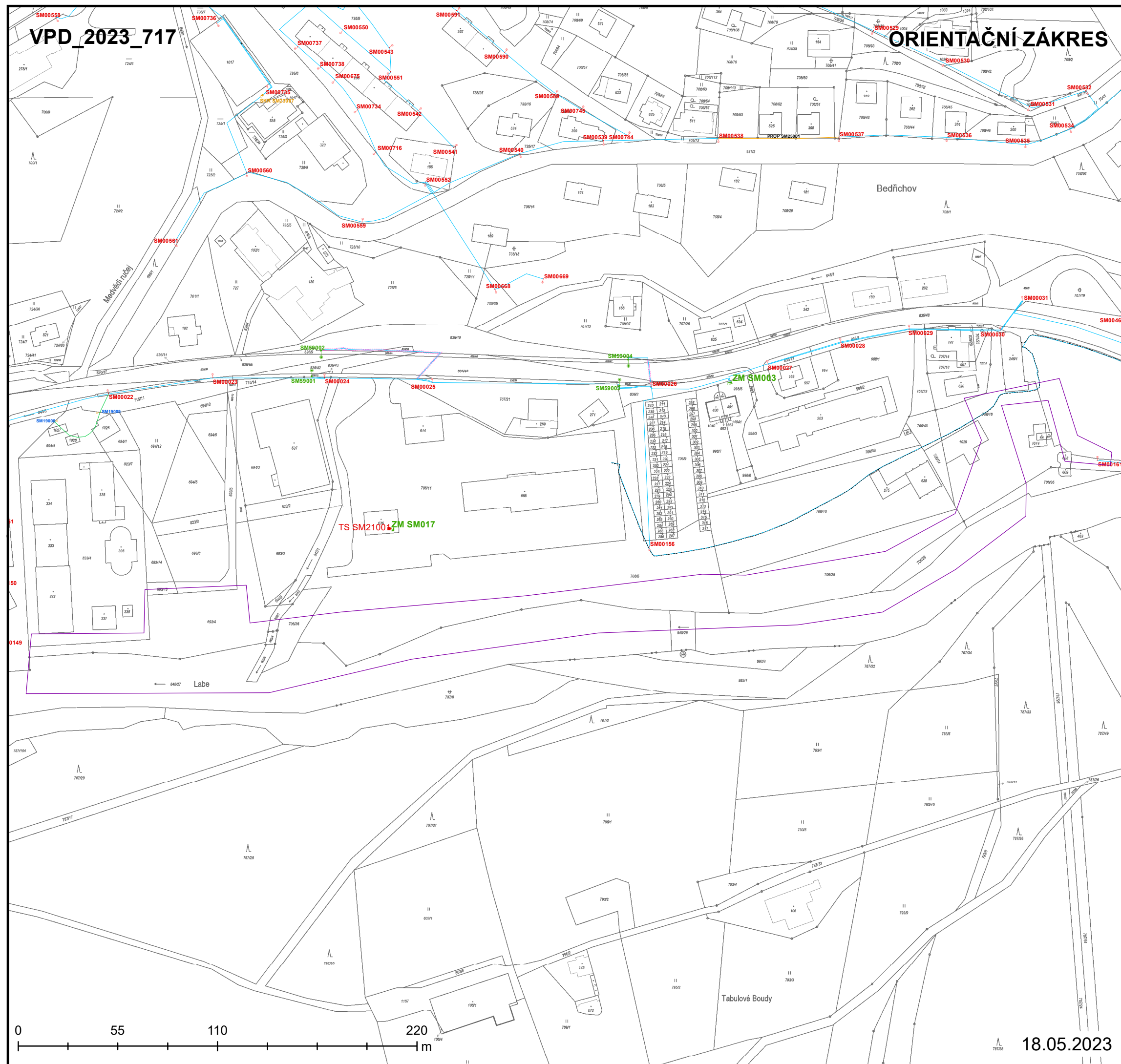
27. Stavebník* je povinen obrátit se na správce v průběhu stavby, a to ve všech případech, kdy by i nad rámec těchto Všeobecných podmínek pro výstavbu a ochranu zařízení ve správě společnosti ELTODO VO mohlo dojít ke střetu stavby se zařízením správce.
















III. Oprávnění správce (sankce)

1. Společnosti ELTODO VO vykonávající funkci správce zařízení jsou oprávněné požadovat od stavebníka* zaplacení níže uvedených sankcí – smluvních pokut za nedodržení podmínek stanovených tímto vyjádřením.
2. Za porušení povinnosti stavebníka oznámit zahájení stavební činnosti dle ustanovení článku II. odst. 13. – 1.000,- Kč.
3. Za porušení povinnosti stavebníka nechat si vytyčit dotčené zařízení dle ustanovení článku II. odst. 14. – 5.000,- Kč.
4. Za porušení povinnosti stavebníka neprovádět výkopové činnosti v ochranném pásmu kabelu strojní mechanizací a nevhodným nářadím dle ustanovení článku I. odst. 2. s následkem poškození zařízení veřejného osvětlení – 10.000,- Kč za každý případ porušení.
5. Za porušení povinnosti stavebníka předat zpět demontované zařízení správci dle ustanovení článku II. odst. 17. – 500,- Kč za každý i započatý den prodlení.
6. Za neoznámení škody na zařízení správce dle ustanovení článku II. odst. 21. – 500,- Kč za každou i započatou hodinu prodlení s oznámením od zjištění poškození.
7. Za porušení povinnosti stavebníka umožnit přístup k zařízení dle ustanovení článku II. odst. 19. – za každý i započatý den prodlení 10.000,- Kč.
8. Za porušení povinnosti stavebníka zajistit ochranu kabelů před poškozením vozidly nebo jinou mechanizací dle ustanovení článku II. odst. 26. – 10.000,- Kč za každý případ porušení.
9. Zaplacením smluvní pokuty není dotčeno právo příslušné společnosti ELTODO VO **požadovat od stavebníka* náhradu škody v plné výši**. Smluvní pokuta se na náhradu škody nezapočítává. Použití § 2050 občanského zákoníku se dohodou stran výslovně vylučuje.

** nebo pověřená třetí osoba*





-  žádost o vyjádření k projektové dokumentaci
-  slavnostní osvětlení - na stožáru
-  veřejné osvětlení - stožárové
-  přisvětlení přechodu - samostatný stožár
-  zapínací místo
-  ovládací kabel
-  dělicí skříň
-  kabelová spojka
-  chránička
-  trafostanice
-  kabelové vedení - veřejné osv., zemní
-  kabelové vedení - přisv. přechodu, zemní
-  kabelové vedení - slavnostní osv., zemní
-  propojovací kabel - zemní
-  napájecí kabel

18.05.2023



Městský úřad Vrchlabí

Ing. Pavel Řehák, tajemník městského úřadu
Zámek 1, 543 01 Vrchlabí



Navrhovatel: Město Špindlerův Mlýn
IČ/nar.: 002 78 343
Špindlerův Mlýn 173
543 51 Špindlerův Mlýn

Zastoupený: Ing. Radimem Dolečkem
IČ/nar.: 866 75 800
Švermova 740
552 03 Česká Skalice

Žádost č.: MUVR/18429/2022, Spis zn.: TAJ/3381/2022

Koordinované závazné stanovisko č.: MUVR/21939/2022

14.6.2022

KOORDINOVANÉ ZÁVAZNÉ STANOVISKO

ke společnému územnímu rozhodnutí a stavebnímu povolení

Městský úřad Vrchlabí, jako příslušný orgán veřejné správy podle § 4 odst. 7 zákona č. 183/2006 Sb., stavebního zákona, ve znění pozdějších předpisů, vydává k záměru:

„Špindlerův Mlýn, stezka podél Labe“

k předložené projektové dokumentaci: „Špindlerův Mlýn, stezka podél Labe“ DUR + DSP
zak. č. 18129 z ledna 2019

projektant: Ing. Ivan Šír

investor: město Špindlerův Mlýn

koordinované stanovisko

zahrnující jednotlivá závazná stanoviska k ochraně dotčených veřejných zájmů, které hájí na základě příslušných právních předpisů:

1) Ochrana ZPF

Městský úřad Vrchlabí, odbor Životního prostředí, věcně a místně příslušný orgán pověřený výkonem státní správy na úseku ochrany ZPF dle § 1 zák. č. 334/1992 Sb., o ochraně ZPF není dotčeným správním orgánem, uvedené pozemkové parcely nejsou v ochraně ZPF.

Za správnost: Jana Marksová, odbor ŽP, linka 314

2) Vodoprávní úřad

Vodoprávní úřad, jakožto dotčený orgán, v souladu s ustanovením § 104, odst. 3. podle ustanovení § 17 odst. 1. písm. a) vodního zákona **souhlasí se stavbou**: „Špindlerův Mlýn, stezka podél Labe“, v k.ú. Bedřichov v Krkonoších, obci Špindlerův Mlýn, okrese Trutnov, kraji Královéhradeckém **a vydává toto závazné stanovisko**. Investorem stavby je město Špindlerův Mlýn, Špindlerův Mlýn 173, 543 51 Špindlerův Mlýn.

Souřadnice (S-JTSK) místa křížení stavby s vodním tokem Krakonošova strouha (IDVT 10166115) na p.p.č. 693/4 v k.ú. Bedřichov v Krkonoších jsou Y = 650 994, X = 983 633.

Souřadnice (S-JTSK) místa stavby gabionové zdi na p.p.č. 845/27 v k.ú. Bedřichov v Krkonoších jsou Y = 651 100, X = 983 643.

Popis stavby:

Záměrem projektu je novostavba smíšené stezky pro chodce a cyklisty podél Labe v úseku mezi budoucím terminálem P1 a stanicí LD Hromovka ve Špindlerově Mlýně. Stavba bude rozdělena na tyto stavební objekty: Stezka v úseku Terminál P1 – LD Hromovka SO 101, SO 251 - opěrná gabionová zeď zajišťující zemní těleso navržené komunikace a SO 431 - veřejné osvětlení, včetně jejich součástí a příslušenství.

Vodoprávní úřad stanoví pro realizaci záměru podle ustanovení § 17 odst. 1 písm. a) tyto závazné podmínky:

- Stavba bude provedena podle předložené dokumentace s názvem „Špindlerův Mlýn, stezka podél Labe“, kterou vypracoval ING. Ivan Šír, Projektování dopravních staveb CZ a. s., Haškova 1714/3, 500 02 Hradec Králové, IČ 287 86 793, v únoru 2019.
- Přechod přes Krakonošovu strouhu IDVT 10166115 bude řešen tak, jak je uvedeno v projektové dokumentaci – cit. *„Stavbou stezky nedojde ke kolizi s podzemním potrubím vodního toku z důvodu mělkého založení stezky (plán stezky se nachází v úrovni stávajícího terénu). Konstrukce vozovky stezky je v místě vodního toku navržena tak, aby nedošlo ke statickému porušení stávajícího zatrubnění během výstavby ani při následném provozu a užívání stezky (včetně vozidel Povodí Labe, s. p.)“*.
- Vodoprávní úřad dále upozorňuje, že v zatrubněném korytě vodního toku je umístěno zařízení spol. Yellow Point s.r.o., pro přivedení povrchových vod pro zasněžování sjezdové trati. Záměr je třeba předem konzultovat i s touto organizací.
- Křížení s vodním tokem bude realizováno dle normy ČSN 752130 „Křížení a souběhy vodních toků s dráhami, pozemními komunikacemi a vedeními“.
- Stavba gabionové zdi bude realizována na p.p.č. 845/27 v k.ú. Bedřichov v Krkonoších, který je veden jako vodní plocha. Stavbou této zdi nebude zmenšen průtočný profil vodního toku Labe.
- Přechod stezky přes Medvědí ručej není součástí této projektové dokumentace, proto se k této části vodoprávní úřad nevyjadřuje.
- V průběhu prací musí být dodrženy podmínky stanovené správcem vodního toku Krakonošova strouha a vodního toku Labe.
- Při realizaci záměru je bezpodmínečně nutné respektovat podmínky správců dotčených sítí vodovodu a kanalizace (Severočeské vodovody a kanalizace a.s.).
- V průběhu stavebních prací nesmí dojít k ukládání stavebního materiálu do blízkosti vodního toku, aby byl tento materiál splaven a nedošlo ke znečištění toku.
- Při stavebních pracích musí být přijata taková opatření, aby bylo zabráněno úniku ropných látek a stavebních látek do vodního toku. Technika, která bude pracovat v korytě vodního toku nebo na pozemcích vodního toku, bude zabezpečena proti úniku ropných látek do tohoto toku.
- Pokud bude při pracích zacházeno se závadnými látkami ve větším množství nebo bude-li zacházení s nimi spojeno se zvýšeným nebezpečím pro povrchové či podzemní vody (stanoveno v ust. § 2 písm. b) nebo c) vyhl. č. 450/2002 Sb.) bude vodoprávnímu úřadu před zahájením prací předložen ke schválení havarijní plán, odsouhlasený správcem vodního toku Labe, včetně jeho stanoviska.
- V průběhu prací bude zachována stávající průtočnost profilu vodního toku.
- Zahájení stavebních prací bude předem oznámeno vodoprávnímu úřadu (e-mail: havlickovaanna@muvrchlabi.cz).
- Po ukončení stavebních prací budou z koryta vodního toku odstraněny veškeré případné zbytky stavebního materiálu.
- Po ukončení stavebních prací bude přizván ke kontrole zástupce vodoprávního úřadu a správce toku.

Závazné stanovisko je vydáno pro stavební řízení, vedené příslušným stavebním úřadem, a jeho obsah je závazný pro výrokovou část rozhodnutí tohoto správního orgánu.

Odůvodnění

Vodoprávní úřad posoudil předložený záměr a předložené podklady a došel k závěru, že při dodržení uvedených podmínek nedojde ke zhoršení stavu nebo ekologického potenciálu útvaru povrchové vody nebo stavu útvaru podzemní vody či nemožnost dosažení dobrého stavu nebo dobrého ekologického potenciálu útvaru povrchové vody nebo dobrého stavu

útvary podzemní vody ani k negativnímu ovlivnění zájmů sledovaných vodním zákonem. Proto bylo rozhodnuto tak, jak je uvedeno výše.

Za správnost: Ing. Anna Havlíčková, odbor ŽP, linka 704

3) Ochrana přírody a krajiny

Pro dotčené území vykonává státní správu v ochraně přírody (dle zákona č. 114/1992 Sb., o ochraně přírody a krajiny) Správa KRNP, Dobrovského 3, Vrchlabí.

Za správnost: Ing. Lada Kůželová, odbor ŽP, linka 728

4) Státní správa lesů

Městský úřad Vrchlabí - obec s rozšířenou působností (zákon č. 314/2002 Sb. o stanovení obcí s pověřeným obecním úřadem a stanovení obcí s rozšířenou působností), odbor životního prostředí, jako orgán státní správy lesů příslušný podle § 48 odst. 2, písm. c) zákona č. 289/1995 Sb., o lesích a o změně a doplnění některých zákonů (lesní zákon), ve znění pozdějších předpisů

v y d á v á

podle § 14 odst. 2 lesního zákona

souhlas se stavbou do 50m od lesního pozemku

ve prospěch stavby: „Špindlerův Mlýn, stezka podél Labe“ kde investorem je město Špindlerův Mlýn. Stezka bude umístěna v minimální vzdálenosti 20m od lesního pozemku 787/29 a 787/32 vše v k.ú Špindlerův Mlýn.

Odůvodnění:

Orgán státní správy lesa souhlasí se umístěním stavby jak výše uvedeno. V tomto případě se mezi stezkou a lesem nachází tok Labe. Charakter stavby a vzdálenost 20m zaručují, že vliv na lesní pozemky bude minimální.

Za správnost: Ing. Dagmar Horská, odbor ŽP, linka 703

5) Ochrana ovzduší

V platnosti zůstává závazné stanovisko jako součást KZS č.j.:KST-STAR/4416/2019.

Za správnost: Ing. Ivana Luňáková, odbor ŽP, linka 727

6) Odpadové hospodářství

Jelikož nedošlo ke změně vykazovaných odpadů, v platnosti zůstává závazné stanovisko jako součást KZS č.j.:KST-STAR/4416/2019.

Za správnost: Roman Šeda, odbor ŽP, linka 727

7) Památková péče

Městský úřad Vrchlabí, odbor životního prostředí, jako věcně a místně příslušný prvoinstanční orgán státní památkové péče podle § 29 zákona č. 20/1987 Sb., o státní památkové péči, ve znění pozdějších předpisů, a ve znění § 17 Vyhlášky Ministerstva vnitra ČR č. 388/2002 Sb., o stanovení správních obvodů obcí s pověřeným obecním úřadem a správních obvodů obcí s rozšířenou působností, nemá ve výše uvedené věci žádné připomínky.

Upozorňujeme však, že **v případě provádění zemních prací je, z hlediska zákona č. 20/1987 Sb. o stát. památkové péči, ve znění pozdějších předpisů, nutno veškeré dotčené území považovat za území s archeologickými nálezy a dle § 22 odst. 2 a § 23 odst. 2 výše citovaného zákona vyplývají pro stavebníka následující ohlašovací povinnosti:**

Má-li se provádět stavební činnost na území s archeologickými nálezy, jsou stavebníci již od doby přípravy stavby povinni tento záměr oznámit Archeologickému ústavu a umožnit jemu nebo oprávněné organizaci provést na dotčeném území záchranný archeologický výzkum.

Je-li stavebníkem právnická osoba nebo fyzická osoba, při jejímž podnikání vznikla nutnost záchranného archeologického výzkumu, hradí náklady záchranného archeologického výzkumu tento stavebník; jinak hradí náklady organizace provádějící archeologický výzkum. Obdobně se postupuje, má-li se na takovém území provádět jiná činnost, kterou by mohlo být ohroženo provádění archeologických výzkumů.

O archeologickém nález, který nebyl učiněn při provádění archeologických výzkumů, musí být učiněno oznámení Archeologickému ústavu nebo nejbližšímu muzeu buď přímo nebo prostřednictvím obce, v jejímž územním obvodu k archeologickému nález došlo. Oznámení o archeologickém nález je povinen učinit nálezce nebo osoba odpovědná za provádění prací, při nichž došlo k archeologickému nález, a to nejpozději druhého dne po archeologickém nález nebo potom, kdy se o archeologickém nález dověděl.

Na základě uvedeného upozorňujeme na povinnost vlastníka učinit oznámení Archeologickému ústavu AV ČR, Praha, v. v. i., (Letenská 4, 118 01 Praha 1, tel.: 257 014 300 - ústředna, oznameni@arup.cas.cz, datová schránka ID fxcng6z).

Za správnost: Ing. Lucie Kirjakovská, odbor ŽP, linka 707

8) Silniční správní úřad – komunikace II. a III. třídy

Není dotčeným správním orgánem.

Za správnost: Hana Bajerová, odbor RMÚP, linka 334

9) Silniční správní úřad – místní komunikace

Není dotčeným správním orgánem.

Za správnost: Eva Havlíčková, odbor RMÚP, linka 333

10) Silniční správní úřad – veřejně přístupné účelové komunikace

Není dotčeným správním orgánem.

Za správnost: Eva Havlíčková, odbor RMÚP, linka 333

11) Úřad územního plánování

Městský úřad Vrchlabí, odbor rozvoje města a územního plánování, jako úřad územního plánování, příslušný podle § 6 odst. 1 písm. e) zákona č. 183/2006 Sb., o územním plánování a stavebním řádu ve znění pozdějších předpisů, dále jen (stavební zákon), přezkoumal podle § 96 b odst. 3 stavebního zákona z hlediska souladu s politikou územního rozvoje, s územně plánovací dokumentací a z hlediska uplatňování cílů a úkolů územního plánování záměr „Špindlerův Mlýn, stezka podél Labe“, na p.p.č. 693/4, 999, 706/5, 845/27, 706/36, 706/25, 706/16, 706/1 katastrálním území Bedřichov v Krkonoších ve městě Špindlerův Mlýn.

Záměrem vlastníka je vybudování úseku smíšené stezky, která je součástí plánované stezky pro pěší a cyklisty (lyžařská běžecká cesta) podél pravého břehu Labe, *Technická zóna Bedřichov - terminál Pláně – Sv. Petr*. Stezka s kategorií účelové komunikace je navržena v celkové délce cca 595,50 m a s šířkou 3,00 m s nepevněnými krajnicemi 0,75 m. Součástí stavby je veřejné osvětlení a opěrná zídka v délce cca 19,00 m, zajišťující těleso komunikace v místě napojení na mostní objekt.

K žádosti byla přiložena plná moc k zastupování a projektová dokumentace pro spojené územní a stavební řízení s názvem Špindlerův Mlýn, stezka podél Labe, generální projektant společnost Ing. Ivan Šír, projektování dopravních staveb a.s., IČ: 28786793, hlavní inženýr projektu Ing. Ivan Šír, ČKAIT 0600809, zakázka číslo 18129, datum 01/2019.

ZÁVĚRY POSOUZENÍ:

Záměr je **přípustný**.

Záměr bude umístěn a proveden dle přiložené projektové dokumentace pro spojené územní a stavební řízení s názvem *Špindlerův Mlýn, stezka podél Labe*, generální projektant společnost Ing. Ivan Šír, projektování dopravních staveb a.s., IČ: 28786793, hlavní inženýr projektu Ing. Ivan Šír, ČKAIT 0600809, zakázka číslo 18129, datum 01/2019.

Další podmínky pro přípravu a uskutečnění záměru se nestanoví.

PLATNOST ZÁVAZNÉHO STANOVISKA

Závazné stanovisko platí 2 roky ode dne vydání.

ODŮVODNĚNÍ

Městský úřad Vrchlabí, odbor rozvoje města a územního plánování, jako úřad územního plánování, obdržel dne 17.5.2022 žádost města Špindlerův Mlýn zastoupené na základě plné moci Ing. Radimem Dolečkem, o vydání závazného stanoviska k záměru *Špindlerův Mlýn, stezka podél Labe*. Žádost byla doplněna podáním ze dne 27.5.2022. Záměrem budou dotčeny pozemky p.p.č. 693/4, 999, 706/5, 845/27, 706/36, 706/25, 706/16, 706/1 katastrální území Bedřichov v Krkonoších. K žádosti byla připojena projektová dokumentace pro společné územní a stavební řízení s názvem *Špindlerův Mlýn, stezka podél Labe*, generální projektant společnost Ing. Ivan Šír, projektování dopravních staveb a.s., IČ: 28786793, hlavní inženýr projektu Ing. Ivan Šír, ČKAIT 0600809, zakázka číslo 18129, datum 01/2019.

Kromě podkladů předložených žadatelem vycházel odbor rozvoje města a územního plánování z:

- Politiky územního rozvoje České republiky, ve znění Aktualizace č. 1, 2, 3, 4 a 5 (dále jen „PÚR“), Aktualizace č. 1 byla schválena Usnesením vlády ČR č. 276 ze dne 15.04.2015, Aktualizace č. 2 a 3 jsou závazné od 01.10.2019, Aktualizace č.5 je závazná od 17.8.2020, Aktualizace č.4 je závazná od 1.9.2021
- Zásad územního rozvoje Královéhradeckého kraje po Aktualizaci č. 1, 2, 3 a 4 (dále jen „ZÚR“), Aktualizace č. 1 nabyla účinnosti 03.10.2018, Aktualizace č. 2 nabyla účinnosti dne 12. 7. 2019, Aktualizace č. 4 nabyla účinnosti dne 18.07.2020, Aktualizace č. 3 nabyla účinnosti dne 16.04.2021.
- Platné územně plánovací dokumentace města Špindlerův Mlýn

Odbor rozvoje města a územního plánování jako úřad územního plánování posoudil podle § 96b odst. 1 stavebního zákona záměr a shledal, že vyvolává změnu v území. Přezkoumal záměr podle § 96b odst. 3 stavebního zákona, zda je přípustný z hlediska souladu s politikou územního rozvoje a územně plánovací dokumentací a z hlediska uplatňování cílů a úkolů územního plánování, či nikoliv.

Z hlediska nadřazených dokumentací se záměr nachází v SOB7 Specifické oblasti Krkonoše – Jizerské hory. Tuto specifickou oblast vymezila PÚR, která mimo jiné uvádí důvody vymezení této specifické oblasti a zároveň stanovuje kritéria a podmínky pro rozhodování o změnách v území a stanovuje úkoly pro územní plánování. Pro zajištění udržitelného rozvoje území tj. vyváženého vztahu územních podmínek pro příznivé životní prostředí, pro hospodářský rozvoj a pro soudržnost společenství obyvatel v území stanovuje PÚR v mezinárodních, přeshraničních a republikových souvislostech republikové priority. Tyto republikové priority jsou formulovány v kapitole 2, čl. 14 – 32 PÚR. SOB7 Specifická oblast Krkonoše – Jizerské hory byla následně územně zpřesněna ZÚR. Rovněž ZÚR stanovují pro tuto specifickou oblast úkoly pro územní plánování. Zásady územního rozvoje dále na území města Špindlerův Mlýn vymezují návrh koridoru nadzemního vedení 2 x 110 kV TR Vrchlabí – Strážné – Špindlerův Mlýn (TE4), který je zásadami územního rozvoje řešen jako veřejně prospěšná stavba. Dále zásady územního rozvoje vymezují ve správním území města Špindlerův Mlýn, prvky územního systému ekologické stability, biocentrum nadregionálního významu 85 Prameny Úpy, biokoridory nadregionálního významu K 22 MB a K 27 H, biocentra regionálního významu 384 Prameny Labe, 1655 Labská soutěska a H022 Bedřichovské a biokoridory regionálního významu RK 654, RK 655/1 a RK 655/2 jako

veřejně prospěšná opatření. Zásady územního rozvoje pro správní území města Špindlerův Mlýn také stanovují obecné priority územního plánování pro Královéhradecký kraj pro zajištění udržitelného rozvoje území, k dosažení vyváženého vztahu územních podmínek pro příznivé životní prostředí, pro hospodářský rozvoj a pro soudržnost společenství obyvatel území ve vazbě na priority pro zajištění udržitelného rozvoje území stanovené politikou územního rozvoje.

Úřad územního plánování se tedy zabýval vyhodnocením souladu záměru s úkoly pro územní plánování stanovenými pro SOB7 a stanovenými prioritami pro zajištění udržitelného rozvoje území a dospěl k závěru, že tyto záměr s ohledem na jeho umístění a velikost nevylučují.

Úřad územního plánování přezkoumal soulad záměru s platným územním plánem Špindlerův Mlýn a s jeho změnami. Územní plán vydalo Zastupitelstvo města Špindlerův Mlýn dne 15.11.2011, s nabytím účinnosti 1.12.2011. Dne 27.4.2016 nabyla účinnosti Změna č. 1 územního plánu Špindlerův Mlýn a Změna č. 3 územního plánu Špindlerův Mlýn. Dne 14.9.2016 nabyla účinnosti Změna č. 2 územního plánu Špindlerův Mlýn.

Dle tohoto územního plánu, ve znění pozdějších změn, se pozemky p.p.č. 693/4, 999, 706/5, 845/27, 706/36, 706/25, 706/16, 706/1 v katastrálním území Bedřichov v Krkonoších nacházejí v zastavěném území a jsou součástí vymezené zastavitelná plocha N81 Bedřichov - U Labe. Z hlediska funkčního zařazení je tato plocha návrhovou funkční plocha s názvem OS.6 – občanská vybavenost sportovního charakteru – lyžařské běžecké tratě. Tato plocha byla územním plánem vymezena pro novou cestu o šíři 3 m, která bude určena v zimě pro lyžaře a v létě pro pěší a cyklisty. Hlavním využitím ploch OS.6 jsou běžecké tratě upravované i neupravované, přípustným využitím těchto ploch jsou letní účelové komunikace. Obecná prostorová regulace není vzhledem k charakteru ploch stanovena.

Dále textová část platného územního plánu v kap. F. bod 8, připouští umístění odpovídající dopravní a technické infrastruktury v rámci všech funkčních ploch, z tohoto lze dovodit, že umístění opěrné gabionové zdi a veřejného osvětlení není v rozporu s platným územním plánem.

Z výše uvedeného vyplývá, že záměr investora je v souladu s platnou územně plánovací dokumentací města Špindlerův Mlýn.

Úřad územního plánování dále přezkoumal záměr z hlediska uplatňování relevantních cílů a úkolů územního plánování formulovaných v ustanoveních § 18 a 19 stavebního zákona a dospěl k následujícím závěrům.

Již obsahem územně plánovací dokumentace města Špindlerův Mlýn je naplňován cíl stanovený v § 18 odst. 3 stavebního zákona, ze kterého mimo jiné vyplývá, že orgány územního plánování postupem podle tohoto zákona koordinují veřejné i soukromé záměry změn v území, výstavbu a jiné činnosti ovlivňující rozvoj území.

Umístěním předmětného záměru je naplňován cíl územního plánování formulovaný v ustanovení § 18 odst. 2 stavebního zákona, tedy že jsou zajišťovány předpoklady pro udržitelný rozvoj území řešením účelného využití a prostorového uspořádání území.

Jak vyplývá z výše uvedených skutečností, záměr není v rozporu se stanovenými urbanistickými požadavky na využívání a prostorové uspořádání řešeného území a na jeho změny, vyplývajícími z ustanovení § 19 odst. 1 písm. d) stavebního zákona.

Na základě výše uvedeného lze ze strany úřadu územního plánování konstatovat, že v případě předmětného záměru nebyl zjištěn nesoulad s cíli a úkoly územního plánování vymezenými v ustanoveních § 18 a 19 stavebního zákona.

Za správnost: Ing. Miroslava Adamová, odbor RMÚP, linka 355

Závěr:

Městský úřad Vrchlabí na základě dílčích závazných stanovisek vydaných dle jednotlivých úseků veřejné správy, v nichž chrání dotčené veřejné zájmy, vydává k uvedenému záměru **souhlasné koordinované stanovisko**. Podmínkami tohoto stanoviska jsou podmínky uvedené v jednotlivých dílčích závazných stanoviscích.

Poučení:

Toto závazné stanovisko vydal městský úřad jako dotčený správní orgán v souladu s ustanovením § 136 a § 149 zákona č. 500/2004 Sb., správní řád, ve znění pozdějších předpisů. Obsah tohoto závazného stanoviska je závazný pro výrokovou část rozhodnutí, pro který je toto rozhodnutí vydáno.

Proti tomuto závaznému stanovisku nelze podat odvolání. V souladu s ustanovením § 149 správního řádu lze podat odvolání do podmínek tohoto závazného stanoviska pouze prostřednictvím odvolání do správního rozhodnutí, pro který je toto závazné stanovisko vydáno.

Ing. Pavel Řehák
tajemník městského úřadu

Doručenka datové zprávy

Předmět: KZS 147 - Špindlerův Mlýn, stezka podél Labe
ID zprávy: 1050121647
Typ zprávy: Veřejná datová zpráva
Stav zprávy: Doručená
Datum a čas doručení: 14.6.2022 v 13:51:24

Odesílatel: Město Vrchlabí, Zámek 1, 54301 Vrchlabí, CZ
ID schránky: f77btm4
Typ schránky: Orgán veřejné moci
Odesílající osoba: Oprávněná osoba

Adresát: Radim Doleček - Ing. Radim Doleček, Švermova 740, 55203 Česká Skalice, CZ
ID schránky: g7dhpsa
Typ schránky: Podnikající fyzická osoba

Zmocnění: Nežadáno
Naše čís. jednací: MUVR/21939/2022/JONHA
Naše spisová zn.: TAJ/3381/2022-JONHA
Vaše čís. jednací: Nežadáno
Vaše spisová zn.: Nežadáno
K rukám: Nežadáno
Do vlastních rukou: Ne
Zakázáno doručení fikcí: Ne

Události zprávy:

14.6.2022 v 11:27:03 EV0: Datová zpráva byla podána.
14.6.2022 v 11:27:04 EV5: Datová zpráva byla dodána do datové schránky příjemce. Je-li příjemcem datové zprávy orgán veřejné moci vystupující v postavení orgánu veřejné moci, byla datová zpráva tímto okamžikem doručena.
14.6.2022 v 13:51:24 EV11: Přihlásila se oprávněná osoba ve smyslu § 8, odst. 1 až 4 zákona č. 300/2008 Sb., v platném znění. Datová zpráva je nyní doručena. Případné dřívější datum doručení fikcí nebo doručení dodáním do schránky orgánu veřejné moci není dotčeno.



Navrhovatel:

Město Špindlerův Mlýn
Špindlerův Mlýn 173
543 51 Špindlerův Mlýn

Zastoupený:

Ing. Radimem Dolečkem
Švermova 740
552 03 Česká Skalice

Čj.: KST-STAR/4416/2019

10.5.2019

KOORDINOVANÉ ZÁVAZNÉ STANOVISKO

Městský úřad Vrchlabí, jako příslušný orgán veřejné správy podle § 4 odst. 7 zákona č. 183/2006 Sb., stavebního zákona, ve znění pozdějších předpisů, vydává k záměru:

„Špindlerův Mlýn, stezka podél Labe“

k předložené projektové dokumentaci: „Špindlerův Mlýn, stezka podél Labe“ DUR + DSP,
zak. č. 18129 z ledna 2019

projektant: Ing. Ivan Šír

investor: město Špindlerův Mlýn

koordinované stanovisko

zahrnující jednotlivá závazná stanoviska k ochraně dotčených veřejných zájmů, které hájí na základě příslušných právních předpisů:

1) Ochrana ZPF

Městský úřad Vrchlabí, odbor Životního prostředí, věcně a místně příslušný orgán pověřený výkonem státní správy na úseku ochrany ZPF dle § 1 zák. č. 334/1992 Sb., o ochraně ZPF není dotčeným správním orgánem.

Za správnost: Jana Marksová, odbor ŽP

2) Vodoprávní úřad

Vodoprávní úřad s navrhovaným záměrem souhlasí. Pro přechod vodních toků „Medvědí ručej“ a „Od Krakonošovy strouhy“ je třeba zažádat o souhlas dle § 17 odst. 1 písm. a) vodního zákona. K žádosti je třeba přiložit všechny podklady dle vyhl. č. 183/2018 Sb.

Za správnost: Ing. Anna Havlíčková, odbor ŽP

3) Ochrana přírody a krajiny

Pro dotčené území vykonává státní správu v ochraně přírody (dle zákona č. 114/1992 Sb., o ochraně přírody a krajiny) Správa KRNP, Dobrovského 3, Vrchlabí.

Za správnost: Ing. Lada Kůželová, odbor ŽP

4) Státní správa lesů

Městský úřad Vrchlabí - obec s rozšířenou působností (zákon č. 314/2002 Sb. o stanovení obcí s pověřeným obecním úřadem a stanovení obcí s rozšířenou působností), odbor životního prostředí, jako orgán státní správy lesů příslušný podle § 48 odst. 2, písm. c) zákona č. 289/1995 Sb., o lesích a o změně a doplnění některých zákonů (lesní zákon), ve znění pozdějších předpisů

v y d á v á

podle § 14 odst. 2 lesního zákona

souhlas se stavbou do 50m od lesního pozemku

ve prospěch stavby: „Špindlerův Mlýn, stezka podél Labe“ kde investorem je město Špindlerův Mlýn. V minimální vzdálenosti 20 m od lesního pozemku 787/32 v k.ú. Špindlerův Mlýn.

Odůvodnění:

Orgán státní správy lesa souhlasí se stavbou jak výše uvedeno. V tomto případě nedojde ke významné změně podmínek majících vliv na lesní pozemky oproti současnému stavu.

Za správnost: Ing. Dagmar Horská, odbor ŽP

5) Ochrana ovzduší

Závazné stanovisko podle § 11 odst. 3 zákona č. 201/2012 Sb., o ochraně ovzduší:

Městský úřad Vrchlabí, odbor životního prostředí, jako orgán správní činnosti na úseku ochrany ovzduší podle § 27 odst. 1 písm. f) zákona č. 201/2012 Sb., o ochraně ovzduší ve znění pozdějších předpisů (dále jen zákon o ochraně ovzduší), vydává závazné stanovisko podle § 11 odst. 3 zákona o ochraně ovzduší k umístění, provedení a užívání stacionárního zdroje neuvedeného v příloze č. 2 zákona o ochraně ovzduší.

Výroková část:

Kategorie: ostatní zdroj neuvedený v příl. č. 2 zákona č. 201/2012 Sb.

1. Zdroj: stavební činnost

Umístění: Špindlerův Mlýn stezka podél Labe

Podmínkou pro stavební činnost je zajistit během stavebních prací, dopravy a manipulace se stavbou související minimální prašnost zejména: skrápěním, používáním ochranných geotextilií, odkládáním odpadních materiálů přímo do přepravních kontejnerů, zaplachtováním sypkých materiálů při skladování a přepravě a udržováním celkové čistoty staveniště a souvisejících ploch z pohledu prašnosti.

Pokud by dopravou došlo ke znečištění komunikací či jiných prostor budou tyto neprodleně očištěny.

Případné manipulační a skladové plochy budou na zpevněném, neprašném podkladu.

Bude dodržována nízká pojezdová rychlost po všech pojezdových a manipulačních plochách v průběhu stavební činnosti tak, aby prašnost byla minimální.

Odtěžené nekontaminované přírodní materiály budou využity v místě stavby nebo neprodleně předány do oprávněných zařízení k nakládání s odpady tak, aby nezůstaly po ukončení stavby žádné mezideponie.

Při řezání kamene, kameniva, zdiva bude použito opatření ke snížení prašnosti (tlaková voda nebo odsávání).

Veškeré podmínky stavební činnosti budou prokazatelně předány zhotoviteli stavby.

Na omezení prašnosti klást zvýšený důraz, jelikož v blízkosti je obytná zástavba.

Odůvodnění:

Jelikož se jedná o stacionární zdroj znečišťování ovzduší neuvedený v příloze č. 2 zákona o ochraně ovzduší, je tento kategorizován jako tzv. nevyjmenovaný a příslušným orgánem vykonávajícím činnost na úseku ochrany ovzduší k vydání závazného stanoviska je náš výše uvedený správní orgán jako orgán obce s rozšířenou působností.

Podmínky pro stavební činnost jsou z důvodu minimalizace prašnosti a obtěžování okolí v průběhu stavby.

Povrch stezky udržovat v pořádku a čistotě aby nebyla zdrojem prašnosti.
Volbou vhodné osvětlovací techniky a vhodným umístěním zabránit obtěžování osob a zvířat zářením z umělých zdrojů.

Za správnost: Ing. Ivana Luňáková, odbor ŽP

6) Odpadové hospodářství

Závazné stanovisko podle § 79 odst. 4 zákona č. 185/2001 Sb., o odpadech:

Městský úřad Vrchlabí, odbor životního prostředí, jako orgán veřejné správy v oblasti odpadového hospodářství podle § 71 písm.k) zákona č. 185/2001 Sb., o odpadech ve znění pozdějších předpisů (dále jen zákon o odpadech), vydává závazné stanovisko podle § 79 odst. 4 zákona o odpadech ke společnému územnímu rozhodnutí a stavebnímu povolení.

Výroková část:

Akce: Špindlerův Mlýn, stezka podél Labe

Zpracovatel PD: Ing. Ivan Šír

Investor: Město Špindlerův Mlýn

Stupeň: DUR+DSP

Zakázkové číslo: 18129

Významné druhy odpadů uvedené žadatelem:

- 17 04 05 Kovy včetně jejich slitin (mříže, značky, sloupky) – do šrotu - $t < 1,0$
- 17 05 04 Zemina a kamení neuvedené v 17 05 03 (vykopaná zemina) – trvalá skládka - 1500 t
- 17 09 04 Směsné stavební a demoliční odpady neuvedené pod čísly 17 09 01, 17 09 02 a 17 09 03 (demoliční suť žb) – trvalá skládka - 800 t
- 17 03 02 Asfaltové směsi neuvedené pod číslem 17 03 01 - 40 t

Náš výše uvedený orgán vydává souhlasné stanovisko k předmětnému řízení za těchto podmínek:

1. Nakládání s veškerými odpady z předmětné akce bude ukončeno do konce stavební činnosti tak, aby nezůstaly žádné mezideponie. Odpady budou předány k využití nebo odstranění v souladu se zákonem o odpadech.
2. Předání sutí k recyklaci je možné výhradně do schváleného zařízení k nakládání s odpady – recyklace stavebních sutí, v souladu se schváleným provozním řádem.
3. V případě recyklace asfaltu bude ověřen obsah uhelných dehtů rozbořem na obsah PAU v sušině.
4. V případě recyklace betonu bude ověřeno splnění limitních hodnot obsahu uhlovodíků rozbořem na PAU a C10-C40 podle příl.č. 10 vyhlášky č. 294/2005 Sb. V případě splnění limitních hodnot výše uvedených ukazatelů lze suť předat k recyklaci výhradně do schváleného zařízení k nakládání s odpady v souladu se schváleným provozním řádem.
5. V případě využití zemin k terénní úpravě mimo místo stavby, bude ověřeno splnění limitních hodnot obsahu uhlovodíků rozbořem na PAU a C10-C40 podle příl.č. 10 vyhlášky č. 294/2005
6. V případě vzorkování bude náš správní orgán vyrozuměn v termínu sedm dnů před odběrem vzorků ve smyslu:
 - a) název akreditované laboratoře, která bude odběr a analýzu provádět
 - b) termín a místo konání odběru vzorků
7. Stavebnímu úřadu bude doloženo vyhodnocení nakládání s odpady dle výše uvedených druhů a podmínek nakládání. Toto vyhodnocení bude podloženo doklady o předání výše uvedených odpadů do schválených zařízení k nakládání s odpady a výše uvedenými protokoly. Z dokladu musí být zřejmé z jaké stavby odpady pochází.

- 8. V případě zjištění kontaminací nebo neočekávaných odpadů po zahájení stavebních prací, bude tato skutečnost neprodleně oznámena našemu správnímu orgánu.**

Odůvodnění:

S veškerými vzniklými odpady ze stavby i následného provozu nakládat v souladu se zákonem č. 185/2001Sb., o odpadech v platném znění a souvisejícími předpisy. Odpady shromažďovat odděleně podle druhů a předávat pouze do oprávněných zařízení, která jsou k nakládání s příslušným druhem odpadu schválena tak, aby nemohlo dojít z ohrožení lidského zdraví ani životního prostředí a bylo upřednostněno využití odpadů před jejich odstraněním.

Náš správní orgán stanovil podmínky pro nakládání s odpady, jelikož se jedná o významnější množství a lze je definovat.

Podmínky mají přispět k řádnému nakládání s odpady tak, aby do konce stavební činnosti došlo k předání k využití či odstranění tak, aby nezůstaly žádné mezideponie.

Vzhledem k charakteru odpadu betonu je kritickým ukazatelem případných kontaminací obsah uhlovodíků. Po vyloučení kontaminací uhlovodíky, které bude prokázáno splněním limitních hodnot stanovených v příl. č. 10 vyhlášky č. 294/2005 Sb., může být odpad předán k recyklaci do schváleného zařízení k recyklaci v souladu s jeho schváleným provozním řádem. Podmínka pro ověření kvality sutí předaných k recyklaci je z důvodu zajištění nezávadnosti recyklátu. V případě opětovného využití konstrukčních stavebních prvků (obrubníky, dlažba apod.) se nejedná o recyklaci demoličních odpadů, ale o využití výrobků k účelu pro který byly vyrobeny. Recyklací stavebního a demoličního odpadu je úprava, která spočívá ve změně zrnitosti a jeho rozřídění na velikostní frakce recyklovaného umělého kameniva v zařízeních k tomu určených.

Asfalty lze recyklovat do konstrukčních vrstev vozovky v souladu s TP 150, kde je limitní hodnota obsahu PAU stanovena na 25 mg/kg (podle EPA). Pro využití na povrch terénu je určující limitní hodnota PAU 6 mg/kg podle příl. č. 10 vyhlášky č. 294/2005 Sb.

Zeminy k využití do terénu lze použít za předpokladu splnění podmínek stanovených příl. č. 11 vyhlášky č. 294/2005 Sb., která zahrnuje zejména splnění kvalitativních požadavků na obsah škodlivin podle příl. č. 10 výše uvedené vyhlášky. Nekontaminovanou zeminu lze využít v místě stavby mimo dikci zákona o odpadech.

Podmínka pro vzorkování odpadů je z důvodu ověření postupu vzorkováním naším správním orgánem.

Podmínka doložení vyhodnocení nakládání s odpady v souladu s výše uvedeným stanoviskem je z důvodu doložení řádného nakládání s odpady ze stavby. Stavební úřad může svolat kontrolní prohlídku za účelem vyhodnocení nakládání naším správním orgánem. V případě zjištění kontaminací nebo neočekávaných odpadů po zahájení stavebních prací, je nutné tuto skutečnost zohlednit doplněním závazného stanoviska našeho správního orgánu.

Za správnost: Ing. Tereza Vobořilová, odbor ŽP

7) Památková péče

Městský úřad Vrchlabí, odbor životního prostředí, jako věcně a místně příslušný prvoinstanční orgán státní památkové péče podle § 29 zákona č. 20/1987 Sb., o státní památkové péči, ve znění pozdějších předpisů, a ve znění § 17 Vyhlášky Ministerstva vnitra ČR č. 388/2002 Sb., o stanovení správních obvodů obcí s pověřeným obecním úřadem a správních obvodů obcí s rozšířenou působností, nemá ve výše uvedené věci žádné připomínky.

Upozorňujeme však, že v případě provádění zemních prací je, z hlediska zákona č. 20/1987 Sb. o stát. památkové péči, ve znění pozdějších předpisů, nutno veškeré dotčené území považovat za území s archeologickými nálezy a dle § 22 odst. 2 a § 23 odst. 2 výše citovaného zákona vyplývají pro stavebníka následující ohlašovací povinnosti:

Má-li se provádět stavební činnost na území s archeologickými nálezy, jsou stavebníci již od doby přípravy stavby povinni tento záměr oznámit Archeologickému ústavu a umožnit jemu nebo oprávněné organizaci provést na dotčeném území záchranný archeologický výzkum. Je-li stavebníkem právnická osoba nebo fyzická osoba, při jejímž podnikání vznikla nutnost

záchranného archeologického výzkumu, hradí náklady záchranného archeologického výzkumu tento stavebník; jinak hradí náklady organizace provádějící archeologický výzkum. Obdobně se postupuje, má-li se na takovém území provádět jiná činnost, kterou by mohlo být ohroženo provádění archeologických výzkumů.

O archeologickém nálezu, který nebyl učiněn při provádění archeologických výzkumů, musí být učiněno oznámení Archeologickému ústavu nebo nejbližšímu muzeu buď přímo nebo prostřednictvím obce, v jejímž územním obvodu k archeologickému nálezu došlo. Oznámení o archeologickém nálezu je povinen učinit nálezce nebo osoba odpovědná za provádění prací, při nichž došlo k archeologickému nálezu, a to nejpozději druhého dne po archeologickém nálezu nebo potom, kdy se o archeologickém nálezu dověděl.

Na základě uvedeného upozorňujeme na povinnost vlastníka učinit oznámení Archeologickému ústavu AV ČR, Praha, v. v. i., (Letenská 4, 118 01 Praha 1, tel.: 257 014 300 - ústředna, oznameni@arup.cas.cz, datová schránka ID fxcng6z).

Za správnost: Ing. Lucie Kirjakovská, odbor ŽP

8) Speciální stavební úřad pro pozemní komunikace

Stavební úřad Městského úřadu ve Vrchlabí, jako speciální stavební úřad příslušný podle § 16 odst. 1 a § 40 odst. 4 písm. a) zákona o pozemních komunikacích č. 13/1997 Sb., ve znění pozdějších předpisů (dále jen "zákon o pozemních komunikacích") a vyhláška č. 501/2006 Sb., o obecných požadavcích na využívání území a § 15 odst. 1 zákona č. 183/2006 Sb., o územním plánování a stavebním řádu (stavební zákon), ve znění pozdějších předpisů (dále jen "stavební zákon"), po posouzení žádosti ve věci vydání koordinovaného stanoviska na stavbu:

„Špindlerův Mlýn, stezka podél Labe“

umístěnou na pozemcích dle DÚR+DSP vypracované Ing. Jaroslavem Seifřtem s datem 1/2019.

vydává podle ustanovení § 149 odst. 1 a § 136 zákona č. 500/2004 Sb., správní řád, ve znění pozdějších předpisů toto **závazné stanovisko**:

- Speciální stavební úřad MěÚ Vrchlabí **s d ě l u j e**, že není dotčeným orgánem státní správy, ale podle § 16 odst. 1 a § 40 odst. 4 písm. a) zákona o pozemních komunikacích č. 13/1997 Sb., ve znění pozdějších předpisů (dále jen "zákon o pozemních komunikacích") a § 15 odst. 1 zákona č. 183/2006 Sb., o územním plánování a stavebním řádu (stavební zákon), ve znění pozdějších předpisů (dále jen "stavební zákon"), je správním úřadem příslušným k umístění a povolení výše uvedené stavby.
- Žádost o vydání společného povolení výše uvedené stavby, která bude podána u speciálního stavebního úřadu MěÚ Vrchlabí, bude doplněna o projektovou dokumentaci vypracovanou v souladu s vyhláškou číslo 499/2006 Sb. příloha číslo 11 – rozsah a obsah dokumentace pro vydání společného povolení stavby, dálnice, silnice, místní komunikace a veřejné účelové komunikace.
- Žádost bude obsahovat náležitosti dle ustanovení § 13a vyhlášky číslo 503/2006 Sb., ve znění pozdějších změn a doplnění.

Za správnost: Ing. Zdeněk Martin, stavební úřad

9) Silniční správní úřad – komunikace II. a III. třídy

Není dotčeným správním orgánem.

Za správnost: Hana Bajarová, odbor RMÚP

10) Silniční správní úřad – místní komunikace

Souhlas bez připomínek.

Za správnost: Eva Havlíčková, odbor RMÚP

Závěr:

Městský úřad Vrchlabí na základě dílčích závazných stanovisek vydaných dle jednotlivých úseků veřejné správy, v nichž chrání dotčené veřejné zájmy, vydává k uvedenému záměru **souhlasné koordinované stanovisko**. Podmínkami tohoto stanoviska jsou podmínky uvedené v jednotlivých dílčích závazných stanoviscích.

Součástí tohoto koordinovaného závazného stanoviska není závazné stanovisko úřadu územního plánování.

Poučení

Toto závazné stanovisko vydal městský úřad jako dotčený správní orgán v souladu s ustanovením § 136 a § 149 zákona č. 500/2004 Sb., správní řád, ve znění pozdějších předpisů. Obsah tohoto závazného stanoviska je závazný pro výrokovou část rozhodnutí, pro který je toto rozhodnutí vydáno.

Proti tomuto závaznému stanovisku nelze podat odvolání. V souladu s ustanovením § 149 správního řádu lze podat odvolání do podmínek tohoto závazného stanoviska pouze prostřednictvím odvolání do správního rozhodnutí, pro který je toto závazné stanovisko vydáno.



Ing. Pavel Řehák
tajemník městského úřadu



Město Špindlerův Mlýn
Bc. Vladimír Staruch
Špindlerův Mlýn 173
543 51 ŠPINDLERŮV MLÝN

Zastoupeno na základě plné moci:

Ing. Radimem Dolečkem
Švermova 740
552 03 ČESKÁ SKALICE

Čj: MUVR/5732/2022
Spis.zn.: RMUP/920/2022

Ve Vrchlabí 18.2.2022
Vypraveno 18.2.2022

ZÁVAZNÉ STANOVISKO úřadu územního plánování

Městský úřad Vrchlabí, odbor rozvoje města a územního plánování, jako úřad územního plánování, příslušný podle § 6 odst. 1 písm. e) zákona č. 183/2006 Sb., o územním plánování a stavebním řádu ve znění pozdějších předpisů, dále jen (stavební zákon), přezkoumal podle § 96 b odst. 3 stavebního zákona z hlediska souladu s politikou územního rozvoje, s územně plánovací dokumentací a z hlediska uplatňování cílů a úkolů územního plánování záměr „Špindlerův Mlýn, stezka podél Labe“, na p.p.č. 693/4, 999, 706/5, 845/27, 706/36, 706/25, 706/16 v katastrálním území Bedřichov v Krkonoších ve městě Špindlerův Mlýn.

Záměrem vlastníka je vybudování úseku smíšené stezky, která je součástí plánované stezky pro pěší a cyklisty (lyžařská běžecká cesta) podél pravého břehu Labe, *Technická zóna Bedřichov - terminál Pláně – Sv. Petr*. Stezka s kategorií účelové komunikace je navržena v celkové délce cca 595,50 m a s šířkou 3,00 m s nezpevněnými krajnicemi 0,75 m. Součástí stavby je veřejné osvětlení a opěrná zídka v délce cca 19,00 m, zajišťující těleso komunikace v místě napojení na mostní objekt.

K žádosti byla přiložena plná moc k zastupování a projektová dokumentace pro spojené územní a stavební řízení s názvem Špindlerův Mlýn, stezka podél Labe, generální projektant společnost Ing. Ivan Šír, projektování dopravních staveb a.s., IČ: 28786793, hlavní inženýr projektu Ing. Ivan Šír, ČKAIT 0600809, zakázka číslo 18129, datum 01/2019.

ZÁVĚRY POSOUZENÍ:

Záměr je **p ř í p u s t n ý**.

Záměr bude umístěn a proveden dle přiložené projektové dokumentace pro spojené územní a stavební řízení s názvem Špindlerův Mlýn, stezka podél Labe, generální projektant společnost Ing. Ivan Šír, projektování dopravních staveb a.s.,

IČ: 28786793, hlavní inženýr projektu Ing. Ivan Šír, ČKAIT 0600809, zakázka číslo 18129, datum 01/2019.

Další podmínky pro přípravu a uskutečnění záměru se nestanoví.

PLATNOST ZÁVAZNÉHO STANOVISKA

Závazné stanovisko platí 2 roky ode dne vydání.

ODŮVODNĚNÍ

Městský úřad Vrchlabí, odbor rozvoje města a územního plánování, jako úřad územního plánování, obdržel dne 10.2.2022 žádost města Špindlerův Mlýn zastoupené na základě plné moci Ing. adimem Dolečkem, o vydání závazného stanoviska k záměru *Špindlerův Mlýn, stezka podél Labe*, na p.p.č. 693/4, 999, 706/5, 845/27, 706/36, 706/25, 706/16 v katastrálním území Bedřichov v Krkonoších. K žádosti byla připojena projektová dokumentace pro společné územní a stavební řízení s názvem *Špindlerův Mlýn, stezka podél Labe*, generální projektant společnost Ing. Ivan Šír, projektování dopravních staveb a.s., IČ: 28786793, hlavní inženýr projektu Ing. Ivan Šír, ČKAIT 0600809, zakázka číslo 18129, datum 01/2019.

Kromě podkladů předložených žadatelem vycházel odbor rozvoje města a územního plánování z:

- Politiky územního rozvoje České republiky, ve znění Aktualizace č. 1, 2, 3, 4 a 5 (dále jen „PÚR“), Aktualizace č. 1 byla schválena Usnesením vlády ČR č. 276 ze dne 15.04.2015, Aktualizace č. 2 a 3 jsou závazné od 01.10.2019, Aktualizace č.5 je závazná od 17.8.2020, Aktualizace č.4 je závazná od 1.9.2021
- Zásad územního rozvoje Královéhradeckého kraje po Aktualizaci č. 1, 2, 3 a 4 (dále jen „ZÚR“), Aktualizace č. 1 nabyla účinnosti 03.10.2018, Aktualizace č. 2 nabyla účinnosti dne 12. 7. 2019, Aktualizace č. 4 nabyla účinnosti dne 18.07.2020, Aktualizace č. 3 nabyla účinnosti dne 16.04.2021.
- Platné územně plánovací dokumentace města Špindlerův Mlýn

Odbor rozvoje města a územního plánování jako úřad územního plánování posoudil podle § 96b odst. 1 stavebního zákona záměr a shledal, že vyvolává změnu v území. Přezkoumal záměr podle § 96b odst. 3 stavebního zákona, zda je přípustný z hlediska souladu s politikou územního rozvoje a územně plánovací dokumentací a z hlediska uplatňování cílů a úkolů územního plánování, či nikoliv.

Z hlediska nadřazených dokumentací se záměr nachází v SOB7 Specifické oblasti Krkonoše – Jizerské hory. Tuto specifickou oblast vymezila PÚR, která mimo jiné uvádí důvody vymezení této specifické oblasti a zároveň stanovuje kritéria a podmínky pro rozhodování o změnách v území a stanovuje úkoly pro územní plánování. Pro zajištění udržitelného rozvoje území tj. vyváženého vztahu územních podmínek pro příznivé životní prostředí, pro hospodářský rozvoj a pro soudržnost společenství obyvatel v území stanovuje PÚR v mezinárodních, přeshraničních a republikových souvislostech republikové priority. Tyto republikové priority jsou formulovány v kapitole 2, čl. 14 – 32 PÚR. SOB7 Specifická oblast Krkonoše – Jizerské hory byla následně územně zpřesněna ZÚR. Rovněž ZÚR stanovují pro tuto specifickou oblast úkoly pro územní plánování. Zásady územního rozvoje dále na území města Špindlerův Mlýn vymezují návrh koridoru nadzemního vedení 2 x 110 kV TR Vrchlabí – Strážné – Špindlerův Mlýn (TE4), který je zásadami územního rozvoje řešen jako veřejně prospěšná stavba. Dále zásady územního rozvoje

vymezují ve správním území města Špindlerův Mlýn, prvky územního systému ekologické stability, biocentrum nadregionálního významu 85 Prameny Úpy, biokoridory nadregionálního významu K 22 MB a K 27 H, biocentra regionálního významu 384 Prameny Labe, 1655 Labská soutěska a H022 Bedřichovské a biokoridory regionálního významu RK 654, RK 655/1 a RK 655/2 jako veřejně prospěšná opatření. Zásady územního rozvoje pro správní území města Špindlerův Mlýn také stanovují obecné priority územního plánování pro Královéhradecký kraj pro zajištění udržitelného rozvoje území, k dosažení vyváženého vztahu územních podmínek pro příznivé životní prostředí, pro hospodářský rozvoj a pro soudržnost společenství obyvatel území ve vazbě na priority pro zajištění udržitelného rozvoje území stanovené politikou územního rozvoje.

Úřad územního plánování se tedy zabýval vyhodnocením souladu záměru s úkoly pro územní plánování stanovenými pro SOB7 a stanovenými prioritami pro zajištění udržitelného rozvoje území a dospěl k závěru, že tyto záměr s ohledem na jeho umístění a velikost nevylučují.

Úřad územního plánování přezkoumal soulad záměru s platným územním plánem Špindlerův Mlýn a s jeho změnami. Územní plán vydalo Zastupitelstvo města Špindlerův Mlýn dne 15.11.2011, s nabytím účinnosti 1.12.2011. Dne 27.4.2016 nabyly účinnosti Změna č. 1 územního plánu Špindlerův Mlýn a Změna č. 3 územního plánu Špindlerův Mlýn. Dne 14.9.2016 nabyla účinnosti Změna č. 2 územního plánu Špindlerův Mlýn.

Dle tohoto územního plánu, ve znění pozdějších změn, se pozemky p.p.č. 693/4, 999, 706/5, 845/27, 706/36, 706/25, 706/16 v katastrálním území Bedřichov v Krkonoších nacházejí v zastavěném území a jsou součástí vymezené zastavitelná plocha N81 Bedřichov - U Labe. Z hlediska funkčního zařazení je tato plocha návrhovou funkční plocha s názvem OS.6 – občanská vybavenost sportovního charakteru – lyžařské běžecké tratě. Tato plocha byla územním plánem vymezena pro novou cestu o šíři 3 m, která bude určena v zimě pro lyžaře a v létě pro pěší a cyklisty. Hlavním využitím ploch OS.6 jsou běžecké tratě upravované i neupravované, přípustným využitím těchto ploch jsou letní účelové komunikace. Obecná prostorová regulace není vzhledem k charakteru ploch stanovena.

Dále textová část platného územního plánu v kap. F. bod 8, připouští umístění odpovídající dopravní a technické infrastruktury v rámci všech funkčních ploch, z tohoto lze dovodit, že umístění opěrné gabionové zdi a veřejného osvětlení není v rozporu s platným územním plánem.

Z výše uvedeného vyplývá, že záměr investora je v souladu s platnou územně plánovací dokumentací města Špindlerův Mlýn.

Úřad územního plánování dále přezkoumal záměr z hlediska uplatňování relevantních cílů a úkolů územního plánování formulovaných v ustanoveních § 18 a 19 stavebního zákona a dospěl k následujícím závěrům.

Již obsahem územně plánovací dokumentace města Špindlerův Mlýn je naplňován cíl stanovený v § 18 odst. 3 stavebního zákona, ze kterého mimo jiné vyplývá, že orgány územního plánování postupem podle tohoto zákona koordinují veřejné i soukromé záměry změn v území, výstavbu a jiné činnosti ovlivňující rozvoj území.

Umístěním předmětného záměru je naplňován cíl územního plánování formulovaný v ustanovení § 18 odst. 2 stavebního zákona, tedy že jsou zajišťovány předpoklady

pro udržitelný rozvoj území řešením účelného využití a prostorového uspořádání území.

Jak vyplývá z výše uvedených skutečností, záměr není v rozporu se stanovenými urbanistickými požadavky na využívání a prostorové uspořádání řešeného území a na jeho změny, vyplývajícími z ustanovení § 19 odst. 1 písm. d) stavebního zákona.

Na základě výše uvedeného lze ze strany úřadu územního plánování konstatovat, že v případě předmětného záměru nebyl zjištěn nesoulad s cíli a úkoly územního plánování vymezenými v ustanoveních § 18 a 19 stavebního zákona.

Otisk úředního razítka

Ing. Miroslava Adamová, v.r.
odbor RMÚP, MěÚ Vrchlabí

Doručenka datové zprávy

Předmět: ZS UUP - Špindlerův Mlýn, stezka podél Labe
ID zprávy: 1005887121
Typ zprávy: Veřejná datová zpráva
Stav zprávy: Doručená
Datum a čas doručení: 21.2.2022 v 13:11:14

Odesílatel: Město Vrchlabí, Zámek 1, 54301 Vrchlabí, CZ
ID schránky: f77btm4
Typ schránky: Orgán veřejné moci
Odesílající osoba: Oprávněná osoba

Adresát: Radim Doleček - Ing. Radim Doleček, Švermova 740, 55203 Česká Skalice, CZ
ID schránky: g7dhpsa
Typ schránky: Podnikající fyzická osoba

Zmocnění: Nežadáno
Naše čís. jednací: MUVR/5732/2022/ADAMI
Naše spisová zn.: RMÚP/920/2022-ADAMI
Vaše čís. jednací: Nežadáno
Vaše spisová zn.: Nežadáno
K rukám: Nežadáno
Do vlastních rukou: Ne
Zakázáno doručení fikcí: Ne

Události zprávy:

21.2.2022 v 13:08:34 EV0: Datová zpráva byla podána.
21.2.2022 v 13:08:35 EV5: Datová zpráva byla dodána do datové schránky příjemce. Je-li příjemcem datové zprávy orgán veřejné moci vystupující v postavení orgánu veřejné moci, byla datová zpráva tímto okamžikem doručena.
21.2.2022 v 13:11:14 EV11: Přihlásila se oprávněná osoba ve smyslu § 8, odst. 1 až 4 zákona č. 300/2008 Sb., v platném znění. Datová zpráva je nyní doručena. Případné dřívější datum doručení fikcí nebo doručení dodáním do schránky orgánu veřejné moci není dotčeno.

MĚSTSKÝ ÚŘAD ŠPINDLERŮV MLÝN
ODBOR VÝSTAVBY

Špindlerův Mlýn 173, 543 51 ŠPINDLERŮV MLÝN

Č. j.: DOK/Vyst/Sma/1065/2023

Ve Špindlerově Mlýně 13.10.2023

Spis zn.: Vyst/Sma/79/2023

Oprávněná úřední osoba: Ing. Miroslava Šmahelová

Tel.: 499 404 250

Město Špindlerův Mlýn

IČ: 002 78 343

Špindlerův Mlýn 173

543 51 ŠPINDLERŮV MLÝN

Zastoupené na základě plné moci

Ing. Radim Doleček

IČ: 866 75 800

Švermova 740

552 03 ČESKÁ SKALICE

ZÁVAZNÉ STANOVISKO

Městský úřad ve Špindlerově Mlýně, odbor výstavby (dále jen „*stavební úřad*“), jako správní orgán věcně příslušný podle § 10 a místně příslušný podle § 11 odst. 1 písm. b) zákona č. 500/2004 Sb., správního řádu, ve znění pozdějších předpisů (dále jen „*správní řád*“) a jako stavební úřad příslušný podle § 13 odst. 1 písm. e) zákona č. 183/2006 Sb., o územním plánování a stavebním řádu, ve znění pozdějších předpisů (dále jen „*stavební zákon*“), obdržel dne 18.05.2023 pod PID MESPX000Q09Z od Města Špindlerův Mlýn, IČ: 002 78 343, Špindlerův Mlýn 173, 543 51 Špindlerův Mlýn zastoupeného dle plné moci Ing. Radimem Dolečkem, IČ: 866 75 800, bytem Švermova 740, 552 03 Česká Skalice (dále jen „*žadatelé*“), žádost o vydání závazného stanoviska na stavbu nazvanou

„Vedlejší stavební objekt SO 431 Veřejné osvětlení stavby hlavní - Špindlerův Mlýn, stezka podél Labe“

umístěnou na pozemcích p. č. 693/4, 706/36, 706/25, 706/1, 999/3, 845/27, 706/5, 706/16, 999/4 a 706/15 vše v k. ú. Bedřichov v Krkonoších, obci Špindlerův Mlýn, dle dokumentace z 01/2019 zpracované projekční kanceláří Projektování dopravních staveb CZ a.s., se sídlem Haškova 1714/3, 500 02 Hradec Králové, zastoupené Ing. Ivanem Šírem, ČKAIT – 0600809, IČ: 259 62 914, se sídlem Haškova 1714/3, 500 02 Hradec Králové.

Záměr obsahuje:

Stavbu hlavní: SO 101 Stezka pro chodce a cyklisty v úseku terminál P1 – LD Hromovka.

Jedná se o úsek smíšené stezky, která je součástí plánované stezky pro pěší i cyklisty (lyžařská běžecká cesta) podél pravého břehu Labe, Technická zóna Bedřichov – terminál Plán – Sv. Petr. Stavba se nachází v zastavěném území podél řeky Labe v katastrálním území Bedřichov v Krkonoších o délce 595,5m. Podkladní vrstvu konstrukce stezky bude tvořit šterkodrt' 0/32 tl. 200mm, dále infiltrační postřik mod. asfaltovou emulzí, R-materiál RA 0/32

Telefon

499 404 250

Bankovní spojení

KB Trutnov č. ú. 19-1928601/0100

IČ

00278343

E-mail

smahelova@mestospindleruvmlyn.cz

tl. 50 mm, spojovací postřík mod. asfaltovou emulzí a vrchní vrstvu tvoří asfaltový beton ACO 8 tl. 50 mm.

Stavbu vedlejší: Veřejné osvětlení

Součástí stezky je návrh veřejného osvětlení. Nový rozvod veřejného osvětlení bude proveden kabelem 1-CYKY4x16. Kabel bude uložen v plastové chrániče HDPE40 v zemi a bude jednotlivé sloupy smyčkovat. Napojení bude provedeno tak, aby byly jednotlivé fáze zatěžovány rovnoměrně. Pro nasvětlení komunikace budou umístěny nová pouliční LED svítidla (4684 lm, 45 W). Svítidla budou montována na ocelové rovné výložníky, které budou montovány na zapuštěné bezpaticové silniční stožáry (6 m nad terénem).

Navrhované veřejné osvětlení SO 431 bude napojeno na stávající rozvody veřejného osvětlení v místě pozemku p. č. 706/15 a p. č. 706/1 vše v k. ú. Bedřichov v Krkonoších.

Stavební úřad podle ustanovení § 94j odst. 2 stavebního zákona a § 149 odst. 1 a § 136 správního řádu shledal, že záměr je

přípustný

za splnění těchto podmínek:

1. Před zahájením zemních prací je stavebník povinen zajistit vytýčení všech podzemních a nadzemních sítí a realizovat stavbu v souladu s podmínkami, stanovenými jejich správci, aby nedošlo k jejich případnému poškození. Stavba bude prováděna tak, aby se nepoškodily sousední objekty, porosty a pozemky. Po výkopových pracích budou dotčené pozemky uvedeny do původního stavu.
2. Stavba bude umístěna a provedena podle dokumentace z 01/2019 zpracované Ing. Ivanem Šírem, ČKAIT – 0600809, IČ: 259 62 914, se sídlem Haškova 1714/3, 500 02 Hradec Králové

Závazné stanovisko je vydáno pro řízení o povolení stavby vedené příslušným stavebním úřadem a jeho obsah je závazný pro výrokovou část rozhodnutí tohoto správního úřadu.

ODŮVODNĚNÍ:

Stavební úřad obdržel dne 18.05.2023 pod PID MESPX000Q09Z od Města Špindlerův Mlýn, IČ: 002 78 343, Špindlerův Mlýn 173, 543 51 Špindlerův Mlýn zastoupeného dle plné moci Ing. Radimem Dolečkem, IČ: 866 75 800, bytem Švermova 740, 552 03 Česká Skalice (dále jen „žadatelé“), žádost o vydání závazného stanoviska na stavbu nazvanou „Špindlerův Mlýn, stezka podél Labe – vedlejší objekt Veřejné osvětlení“ umístěnou na pozemcích p. č. 693/4, 706/36, 706/25, 706/1, 999/3, 845/27, 706/5, 706/16, 999/4 a 706/15 vše v k. ú. Bedřichov v Krkonoších, obci Špindlerův Mlýn, dle dokumentace z 01/2019 zpracované projekční kanceláří Projektování dopravních staveb CZ a.s., se sídlem Haškova 1714/3, 500 02 Hradec Králové, zastoupené Ing. Ivanem Šírem, ČKAIT – 0600809, IČ: 259 62 914, se sídlem Haškova 1714/3, 500 02 Hradec Králové.

Stavební úřad přezkoumal předloženou žádost a konstatuje, že umístěním a uskutečněním stavby nejsou ohroženy zájmy chráněné stavebním zákonem, předpisy vydanými k jeho provedení a zvláštními předpisy. Záměr není v rozporu s platným Územním plánem města Špindlerův Mlýn přijatým dne 15.11.2011 na zasedání zastupitelstva města Špindlerův Mlýn usnesením č. 8/11/2011-Z, který nabyl své účinnosti dne 01.12.2011 a změn č. 1 až 3 uvedeného územního plánu, které jsou účinné od 14.09.2016 a změny č. 4 a č. 6 uvedeného územního plánu, které jsou účinné od 23.02.2023.

POUČENÍ:

Proti tomuto závaznému stanovisku se nelze odvolat. Nezákonné závazné stanovisko lze zrušit nebo změnit v přezkumném řízení. Podle § 149 odst. 1 správního řádu závazné stanovisko není samostatným rozhodnutím ve správním řízení. Obsah závazného stanoviska je závazný pro výrokovou část rozhodnutí stavebního úřadu. Nezákonné nezávazné stanovisko lze zrušit nebo změnit pouze v rámci odvolacího řízení proti rozhodnutí, které bylo závazným stanoviskem podmíněno.

otisk úředního razítka

Ing. Miroslava Šmahelová
vedoucí odboru výstavby

DORUČÍ SE:

Město Špindlerův Mlýn, IČ: 002 78 343, Špindlerův Mlýn 173,
543 51 ŠPINDLERŮV MLÝN

Zastoupené na základě plné moci

Ing. Radim Doleček, IČ: 866 75 800, Švermova 740, 552 03 ČESKÁ SKALICE

Doručenka datové zprávy

Předmět: Závazné stanovisko
ID zprávy: 1255507438
Typ zprávy: Veřejná datová zpráva
Stav zprávy: Doručená
Datum a čas doručení: 18.10.2023 v 10:16:39

Odesílatel: Město Špindlerův Mlýn, č.p. 173, 54351 Špindlerův Mlýn, CZ
ID schránky: fb3b4nn
Typ schránky: Orgán veřejné moci
Odesílající osoba: Oprávněná osoba

Adresát: Radim Doleček - Ing. Radim Doleček, Švermova 740, 55203 Česká Skalice, CZ
ID schránky: g7dhpsa
Typ schránky: Podnikající fyzická osoba

Zmocnění: 0/0 Sb.
Naše čís. jednací: DOK/Vyst/Sma/1065/2023
Naše spisová zn.: Vyst/Sma/79/2023
Vaše čís. jednací: Nežadáno
Vaše spisová zn.: Nežadáno
K rukám: Nežadáno
Do vlastních rukou: Ne
Zakázáno doručení fikcí: Ne

Události zprávy:

17.10.2023 v 15:38:56 EV0: Datová zpráva byla podána.
17.10.2023 v 15:38:56 EV5: Datová zpráva byla dodána do datové schránky příjemce. Je-li příjemcem datové zprávy orgán veřejné moci vystupující v postavení orgánu veřejné moci, byla datová zpráva tímto okamžikem doručena.
18.10.2023 v 10:16:39 EV11: Přihlásila se oprávněná osoba ve smyslu § 8, odst. 1 až 4 zákona č. 300/2008 Sb., v platném znění. Datová zpráva je nyní doručena. Případné dřívější datum doručení fikcí nebo doručení dodáním do schránky orgánu veřejné moci není dotčeno.

MĚSTSKÝ ÚŘAD ŠPINDLERŮV MLÝN
SILNIČNÍ SPRÁVNÍ ÚŘAD
Špindlerův Mlýn 173, 543 51 ŠPINDLERŮV MLÝN

Č. j.: DOK/Vyst/Sma/1070/2023

Ve Špindlerově Mlýně 16.10.2023

Spis zn.: Vyst/Sma/81/2023

Oprávněná úřední osoba: Ing. Miroslava Šmahelová

Tel.: 499 404 250

Město Špindlerův Mlýn

IČ: 002 78 343

Špindlerův Mlýn 173

543 51 ŠPINDLERŮV MLÝN

Zastoupené na základě plné moci

Ing. Radim Doleček

IČ: 866 75 800

Švermova 740

552 03 ČESKÁ SKALICE

ZÁVAZNÉ STANOVISKO

Městský úřad ve Špindlerově Mlýně, silniční správní úřad (dále také pouze „*silniční správní úřad*“), jako správní orgán věcně příslušný podle § 10 a místně příslušný podle § 11 odst. 1 písm. b) zákona č. 500/2004 Sb., správního řádu, ve znění pozdějších předpisů (dále jen „*správní řád*“) a jako silniční správní úřad příslušný podle § 40 odst. 5 písm. b) a c) zákona č. 13/1997 Sb., o pozemních komunikacích, ve znění ke dni podání žádosti (dále jen „*zákon o pozemních komunikacích*“), obdržel dne 15.09.2023 pod PID MESPX000QL9W od Města Špindlerův Mlýn, IČ: 002 78 343, Špindlerův Mlýn 173, 543 51 Špindlerův Mlýn zastoupeného dle plné moci Ing. Radimem Dolečkem, IČ: 866 75 800, bytem Švermova 740, 552 03 Česká Skalice (dále jen „*žadatelé*“), žádost o vydání závazného stanoviska na stavbu nazvanou

„Špindlerův Mlýn, stezka podél Labe“

umístěnou na pozemcích p. č. 693/4, 706/36, 706/25, 706/1, 999/3, 845/27, 706/5, 706/16, 999/4 a 706/15 vše v k. ú. Bedřichov v Krkonoších, obci Špindlerův Mlýn, dle dokumentace z 01/2019 zpracované projekční kanceláří Projektování dopravních staveb CZ a.s., se sídlem Haškova 1714/3, 500 02 Hradec Králové, zastoupené Ing. Ivanem Šírem, ČKAIT – 0600809, IČ: 259 62 914, se sídlem Haškova 1714/3, 500 02 Hradec Králové.

Záměr obsahuje tyto objekty:

Objekt SO 101 Stezka pro chodce a cyklisty v úseku terminál P1 – LD Hromovka.

Jedná se o úsek smíšené stezky, která je součástí plánované stezky pro pěší i cyklisty (lyžařská běžecká cesta) podél pravého břehu Labe, Technická zóna Bedřichov – terminál Pláň – Sv. Petr. Stavba se nachází v zastavěném území podél řeky Labe v katastrálním území Bedřichov v Krkonoších o délce 595,5m. Podkladní vrstvu konstrukce stezky bude tvořit šterkodrt' 0/32 tl. 200 mm, dále infiltrační postřík mod. asfaltovou emulzí, R-materiál RA

Telefon

499 404 250

Bankovní spojení

KB Trutnov č. ú. 19-1928601/0100

IČ

00278343

E-mail

smahelova@mestospindleruvmlyn.cz

0/32 tl. 50 mm, spojovací postřík mod. asfaltovou emulzí a vrchní vrstvu tvoří asfaltový beton ACO 8 tl. 50 mm. Komunikace je navržena v šířce 4 m.

Objekt SO 190 Trvalé dopravní značení

Předpokládané umístění svislého dopravního značení je prezentováno v situaci pozemní komunikace. Předpokládá se umístění na vlastní ocelové sloupky, provedeno min. s retro reflexní fólií třídy 2 a v souladu s PPK - SZ

Objekt SO 251 Opěrná gabionová zeď

V místě napojení na mostní objekt (lávku) terminálu P1 je z důvodu plynulého navázání stezka rozšířena a těleso komunikace zajištěno opěrnou zídou. Jedná se o zárubní tížnou zeď z drátokošů celkové délky 20,00 m. Výška zdi je proměnná 1,00 až 1,25 m.

Objekt SO 431 Veřejné osvětlení

Součástí stezky je návrh veřejného osvětlení. Nový rozvod veřejného osvětlení bude proveden kabelem 1-CYKY4x16. Kabel bude uložen v plastové chrániče HDPE40 v zemi a bude jednotlivé sloupy smyčkovat. Napojení bude provedeno tak, aby byly jednotlivé fáze zatěžovány rovnoměrně. Pro nasvětlení komunikace budou umístěny nová pouliční LED svítidla (4684 lm, 45 W). Svítidla budou montována na ocelové rovné výložníky, které budou montovány na zapuštěné bezpaticové silniční stožáry (6 m nad terénem).

Navrhované veřejné osvětlení SO 431 bude napojeno na stávající rozvody veřejného osvětlení v místě pozemku p. č. 706/15 a p. č. 706/1 vše v k. ú. Bedřichov v Krkonoších.

Silniční správní úřad podle ustanovení § 94j odst. 2 stavebního zákona a § 149 odst. 1 a § 136 správního řádu shledal, že záměr je

přípustný

za splnění těchto podmínek:

1. Před zahájením zemních prací je stavebník povinen zajistit vytýčení všech podzemních a nadzemních sítí a realizovat stavbu v souladu s podmínkami, stanovenými jejich správcí, aby nedošlo k jejich případnému poškození. Stavba bude prováděna tak, aby se nepoškodily sousední objekty, porosty a pozemky. Po výkopových pracích budou dotčené pozemky uvedeny do původního stavu.
2. Stavba bude umístěna a provedena podle dokumentace z 01/2019 zpracované Ing. Ivanem Šírem, ČKAIT – 0600809, IČ: 259 62 914, se sídlem Haškova 1714/3, 500 02 Hradec Králové

Závazné stanovisko je vydáno pro řízení o povolení stavby vedené příslušným stavebním úřadem a jeho obsah je závazný pro výrokovou část rozhodnutí tohoto správního úřadu.

ODŮVODNĚNÍ:

Stavební úřad obdržel dne 15.09.2023 pod PID MESPX000QL9W od Města Špindlerův Mlýn, IČ: 002 78 343, Špindlerův Mlýn 173, 543 51 Špindlerův Mlýn zastoupeného dle plné moci Ing. Radimem Dolečkem, IČ: 866 75 800, bytem Švermova 740, 552 03 Česká Skalice (dále jen „žadatelé“), žádost o vydání závazného stanoviska na stavbu nazvanou „Špindlerův Mlýn, stezka podél Labe“ umístěnou na pozemcích p. č. 693/4, 706/36, 706/25, 706/1, 999/3, 845/27, 706/5, 706/16, 999/4 a 706/15 vše v k. ú. Bedřichov v Krkonoších, obci Špindlerův Mlýn, dle dokumentace z 01/2019 zpracované projekční kanceláří Projektování dopravních staveb CZ a.s., se sídlem Haškova 1714/3, 500 02 Hradec Králové, zastoupené Ing. Ivanem Šírem, ČKAIT – 0600809, IČ: 259 62 914, se sídlem Haškova 1714/3, 500 02 Hradec Králové.

Silniční správní úřad posoudil předloženou žádost a konstatuje, že neshledal důvody, které by bránily umístění a uskutečnění stavby.

POUČENÍ:

Proti tomuto závaznému stanovisku se nelze odvolat. Nezákonné závazné stanovisko lze zrušit nebo změnit v přezkumném řízení. Podle § 149 odst. 1 správního řádu závazné stanovisko není samostatným rozhodnutím ve správním řízení. Obsah závazného stanoviska je závazný pro výrokovou část rozhodnutí speciálního stavebního úřadu. Nezákonné nezávazné stanovisko lze zrušit nebo změnit pouze v rámci odvolacího řízení proti rozhodnutí, které bylo závazným stanoviskem podmíněno.

otisk úředního razítka

Ing. Miroslava Šmahelová
vedoucí odboru výstavby
pověřený úředník
silničního správního úřadu

DORUČÍ SE:

Město Špindlerův Mlýn, IČ: 002 78 343, Špindlerův Mlýn 173,
543 51 ŠPINDLERŮV MLÝN

Zastoupené na základě plné moci

Ing. Radim Doleček, IČ: 866 75 800, Švermova 740, 552 03 ČESKÁ SKALICE

Doručenka datové zprávy

Předmět: Závazné stanovisko stezka podél Labe
ID zprávy: 1255510894
Typ zprávy: Veřejná datová zpráva
Stav zprávy: Doručená
Datum a čas doručení: 18.10.2023 v 10:16:39

Odesílatel: Město Špindlerův Mlýn, č.p. 173, 54351 Špindlerův Mlýn, CZ
ID schránky: fb3b4nn
Typ schránky: Orgán veřejné moci
Odesílající osoba: Oprávněná osoba

Adresát: Radim Doleček - Ing. Radim Doleček, Švermova 740, 55203 Česká Skalice, CZ
ID schránky: g7dhpsa
Typ schránky: Podnikající fyzická osoba

Zmocnění: 0/0 Sb.
Naše čís. jednací: DOK/Vyst/Sma/1070/2023
Naše spisová zn.: Vyst/Sma/81/2023
Vaše čís. jednací: Nežadáno
Vaše spisová zn.: Nežadáno
K rukám: Nežadáno
Do vlastních rukou: Ne
Zakázáno doručení fikcí: Ne

Události zprávy:

17.10.2023 v 15:45:18 EV0: Datová zpráva byla podána.
17.10.2023 v 15:45:19 EV5: Datová zpráva byla dodána do datové schránky příjemce. Je-li příjemcem datové zprávy orgán veřejné moci vystupující v postavení orgánu veřejné moci, byla datová zpráva tímto okamžikem doručena.
18.10.2023 v 10:16:39 EV11: Přihlásila se oprávněná osoba ve smyslu § 8, odst. 1 až 4 zákona č. 300/2008 Sb., v platném znění. Datová zpráva je nyní doručena. Případné dřívější datum doručení fikcí nebo doručení dodáním do schránky orgánu veřejné moci není dotčeno.



POLICIE ČESKÉ REPUBLIKY
KRAJSKÉ ŘEDITELSTVÍ POLICIE
KRÁLOVÉHRADECKÉHO KRAJE
ÚZEMNÍ ODBOR TRUTNOV



Pomáhat a chránit

DOPRAVNÍ INSPEKTORÁT

Č.j.: KRPB-48858-2/Čj-2022-051006-VJ

Trutnov 9. březen 2023

Počet listů: 2
Přílohy: 1/44

Ing. Radim Doleček
Projektování staveb, inženýrská činnost
Švermova 740
552 03 Česká Skalice

Návrh stavby pozemní komunikace, připojení na pozemní komunikaci a zvláštního užívání pozemní komunikace

Dle předložené dokumentace pro společné územní a stavební řízení se jedná o návrh stavby pozemní komunikace, v rámci akce: „Špindlerův Mlýn, stezka podél Labe“.

Dopravní inspektorát Policie České republiky při Územním odboru Trutnov vydává stanovisko k projektové dokumentaci stavby pozemní komunikace, ve smyslu ust. § 16 odst. 2 písm. b) zákona č. 13/1997 Sb., o pozemních komunikacích, ve znění pozdějších předpisů.

Na podkladě skutečností uvedených v předložené části projektové dokumentace **souhlasíme** s navrženým technickým řešením a **nemáme námitek** k realizaci stavby pozemní komunikace. V případě dodržení následujících podmínek lze konstatovat, že návrh odpovídá obecným požadavkům na bezpečnost a plynulost provozu na pozemních komunikacích:

V rámci realizace návrhu dále požadujeme splnění technických podmínek a obecných technických požadavků na pozemní komunikace, uvedených v příslušných ustanoveních vyhlášky ministerstva dopravy a spojů č. 104/1997 Sb., kterou se provádí zákon o pozemních komunikacích ve znění pozdějších předpisů.

Dopravní inspektorát Policie České republiky při Územním odboru Trutnov vydává závazné stanovisko k návrhu stavby připojení pozemní komunikace, ve smyslu ust. § 10 odst. 4 písm. a), b) zákona č. 13/1997 Sb., o pozemních komunikacích, ve znění pozdějších předpisů.

Adresa pro korespondenci:

Horská 78
541 11 Trutnov

☎ 974 539 258, 📠 725 578 497
email: tu.di.komunikace@pcr.cz
Datová schránka: urnai6d

Na podkladě skutečností uvedených v předložené části projektové dokumentace **vydáváme souhlas** s realizací staveb připojení k pozemní komunikaci. V případě dodržení následujících podmínek lze konstatovat, že návrh odpovídá obecným požadavkům na bezpečnost a plynulost provozu na pozemních komunikacích:

V rámci realizace návrhu požadujeme splnění technických podmínek požadovaných pro vzájemné připojení pozemních komunikací, připojování sousedních nemovitostí a obecných technických požadavků na pozemní komunikace, uvedených v příslušných ustanoveních vyhlášky ministerstva dopravy a spojů č. 104/1997 Sb., kterou se provádí zákon o pozemních komunikacích ve znění pozdějších předpisů.

Dopravní inspektorát Policie České republiky při Územním odboru Trutnov vydává závazné stanovisko k zvláštnímu užívání pozemní komunikace, ve smyslu ust. § 25 odst. 6 písm. d) zákona č. 13/1997 Sb., o pozemních komunikacích, ve znění pozdějších předpisů.

Na podkladě skutečností uvedených v předložené projektové dokumentaci **vydáváme souhlas** se zvláštním užíváním pozemní komunikace.

Upozornění:

Dopravní inspektorát Policie České republiky při Územním odboru Trutnov sděluje, že s ohledem na obvykle poměrně dlouho trvající období mezi naším vyjádřením k projektové dokumentaci pro stavební řízení a realizací záměru, bude naše stanovisko k dopravnímu značení pro potřeby stanovení místních úprav provozu na pozemních komunikacích vydáno v době realizace řešené stavby. Případný, již nyní vypracovaný návrh svislého a vodorovného značení, nebo dopravních zařízení, bude před předložením dopravního inspektorátu aktualizován, dle v danou dobu existujícího značení v řešeném úseku a na navazujících úsecích, pokud toto značení má k projektem řešenému návrhu vztah. Aktualizovaný návrh bude pro vyjádření dopravního inspektorátu předložen cestou věcně příslušného úřadu obce s rozšířenou působností. Upozorňujeme, že bez schválení stanovení místních úprav provozu na pozemních komunikacích nebude ze strany dopravního inspektorátu vydán souhlas s předčasným užíváním stavby, nebo vydáním kolaudačního souhlasu.

V předmětném návrhu je třeba zohlednit polohu navržených sloupů veřejného osvětlení, případně osvětlení přechodů a míst pro přecházení, aby nedocházelo k umísťování sloupků dopravního značení bezprostředně u sloupů osvětlení a tím k případnému zhoršení rozhledu, zejména na místa přechodů, míst pro přecházení, samostatných sjezdů, nebo křižovatek.

Vypracoval: por. Ing. Václav Javůrek

npor. Mgr. Jiří Prouza
vedoucí dopravního inspektorátu

Doručenka datové zprávy

Předmět: PROJEKT - INGPROSERVIS - DUR + DSP, ŠPINDLERŮV MLÝN, STEZKA
PODĚL LABE
ID zprávy: 1157222377
Typ zprávy: Veřejná datová zpráva
Stav zprávy: Doručená
Datum a čas doručení: 13.3.2023 v 15:42:33

Odesílatel: Krajské ředitelství policie Královéhradeckého kraje, Ulrichovo náměstí
810/4, 50002 Hradec Králové, CZ
ID schránky: urnai6d
Typ schránky: Orgán veřejné moci
Odesílající osoba: Administrátor

Adresát: Radim Doleček - Ing. Radim Doleček, Švermova 740, 55203 Česká Skalice,
CZ
ID schránky: g7dhpsa
Typ schránky: Podnikající fyzická osoba

Zmocnění: Nezařadeno
Naše čís. jednací: KRPH-48858-2/ČJ-2022-051006-VJ
Naše spisová zn.: KRPH-48858/ČJ-2022-051006-VJ
Vaše čís. jednací: Nezařadeno
Vaše spisová zn.: Nezařadeno
K rukám: Nezařadeno
Do vlastních rukou: Ne
Zakázáno doručení fikcí: Ne

Události zprávy:

9.3.2023 v 13:45:44 EV0: Datová zpráva byla podána.
9.3.2023 v 13:45:45 EV5: Datová zpráva byla dodána do datové schránky příjemce. Je-li
příjemcem datové zprávy orgán veřejné moci vystupující v postavení
orgánu veřejné moci, byla datová zpráva tímto okamžikem doručena.
13.3.2023 v 15:42:33 EV11: Přihlásila se oprávněná osoba ve smyslu § 8, odst. 1 až 4 zákona č.
300/2008 Sb., v platném znění. Datová zpráva je nyní doručena. Případné
dřívější datum doručení fikcí nebo doručení dodáním do schránky orgánu
veřejné moci není dotčeno.

Krajská hygienická stanice Královéhradeckého kraje se sídlem v Hradci Králové

Sp. zn.: S-KHSHK 11007/2022/2
Č. j.: KHSHK 14452/2022/HOK.TU/Po
Vyřizuje: Hana Poková
Tel.: 499 829513, 778 493523
E-mail: hana.pokova@khshk.cz

Ing. Radim Doleček
Švermova 740
552 03 Česká Skalice
IDDS: g7dhpsa

V Trutnově dne 10. května 2022

Sdělení k žádosti o vydání závazného stanovisko k projektové dokumentaci „Špindlerův Mlýn, stezka podél Labe“.

Dne 11. dubna 2022 obdržela Krajská hygienická stanice Královéhradeckého kraje se sídlem v Hradci Králové (dále jen „KHS“) žádost investora Město Špindlerův Mlýn, Špindlerův Mlýn 173, 543 51 Špindlerův Mlýn, IČO 00278343, zastoupené na základě plné moci Ing. Radimem Dolečkem, Švermova 740, 552 03 Česká Skalice, IČO 866 75 800 o vydání závazného stanoviska k projektové dokumentaci „Špindlerův Mlýn, stezka podél Labe“.

Předloženou projektovou dokumentaci vypracoval Ing. Ivan Šír – projektování dopravních staveb CZ a.s., Haškova 1714/3, 500 02 Hradec Králové, IČO 287 86 793 v lednu 2019.

Stezka s kategorií účelové komunikace v celkové délce cca 595,50 a se šířkou 3,00 m s nezpevněnými krajnicemi 0,75 m. V místě napojení na mostní objekt (lávku) terminálu P1 je z důvodu plynulého navázání stezka rozšířena a těleso komunikace zajištěno opěrnou zídou o délce 19,00 m s výškou cca 19,00 m. jedná se o zárubní tížnou zeď z drátokošů (gabionů).

Po posouzení z hlediska požadavků předpisů na ochranu veřejného zdraví se konstatuje, že v uvedeném řízení nejsou dotčeny zájmy chráněné orgány ochrany veřejného zdraví dle příslušných právních předpisů.

KHS tedy v tomto případě není dotčeným orgánem a závazné stanovisko ve smyslu § 77 odst. 1 zákona č. 258/2000 Sb. o ochraně veřejného zdraví a změně některých souvisejících zákonů, ve znění pozdějších předpisů, nevydává.

Hana Poková
odborný referent
oddělení hygieny obecné a komunální
územní pracoviště Trutnov

Doručenka datové zprávy

Předmět: Dopis - Sdělení k PD Špindlerův Mlýn, stezka podél Labe
ID zprávy: 1037211978
Typ zprávy: Veřejná datová zpráva
Stav zprávy: Doručená
Datum a čas doručení: 10.5.2022 v 13:59:50

Odesílatel: Krajská hygienická stanice Královéhradeckého kraje se sídlem v Hradci
Králové, Habrmanova 19/1, 50002 Hradec Králové, CZ
ID schránky: dm5ai4r
Typ schránky: Orgán veřejné moci
Odesílající osoba: Pověřená osoba

Adresát: Radim Doleček - Ing. Radim Doleček, Švermova 740, 55203 Česká Skalice,
CZ
ID schránky: g7dhpsa
Typ schránky: Podnikající fyzická osoba

Zmocnění: Nezařadeno
Naše čís. jednací: KHSHK 14452/2022/HOK.TU/Po
Naše spisová zn.: S-KHSHK 11007/2022/2
Vaše čís. jednací: Nezařadeno
Vaše spisová zn.: Nezařadeno
K rukám: Nezařadeno
Do vlastních rukou: Ne
Zakázáno doručení fikcí: Ne

Události zprávy:

10.5.2022 v 13:05:16 EV0: Datová zpráva byla podána.
10.5.2022 v 13:05:16 EV5: Datová zpráva byla dodána do datové schránky příjemce. Je-li
příjemcem datové zprávy orgán veřejné moci vystupující v postavení
orgánu veřejné moci, byla datová zpráva tímto okamžikem doručena.
10.5.2022 v 13:59:50 EV11: Přihlásila se oprávněná osoba ve smyslu § 8, odst. 1 až 4 zákona č.
300/2008 Sb., v platném znění. Datová zpráva je nyní doručena. Případné
dřívější datum doručení fikcí nebo doručení dodáním do schránky orgánu
veřejné moci není dotčeno.



Správa Krkonošského národního parku
Dobrovského 3, 543 01 Vrchlabí
tel.: (+420) 499 456 111
fax: (+420) 499 422 095
e-mail: podatelna@knap.cz
www.knap.cz

Pan
Ing. Radim Doleček
Švermova 740
552 03 Česká Skalice

Váš dopis zn./ze dne	Naše značka	Vyřizuje	Linka	Vrchlabí dne
	KRNAP 03165/2022	OSS/Ing. Halíř/Ko	516	19.4.2022

Závazné stanovisko k záměru „Špindlerův Mlýn, stezka podél Labe (na p.p.č. 693/4, 999, 706/5, 706/16, 845/27, 706/36 a 706/25 v k.ú. Bedřichov v Krkonoších)“

Správa Krkonošského národního parku jako orgán státní správy ochrany přírody a krajiny na území Krkonošského národního parku a jeho ochranného pásma, příslušný dle § 78 odst. 2 zákona ČNR č. 114/1992 Sb., o ochraně přírody a krajiny, v platném znění, a jako dotčený správní orgán ve smyslu § 136 odst. 1 zákona č. 500/2004 Sb., správní řád, v platném znění (dále jen „správní řád“), v řízení vedeném stavebním úřadem, vydává dle § 149 odst. 1 správního řádu toto

Z Á V A Z N É S T A N O V I S K O :

Správa KRNAP vydává městu Špindlerův Mlýn, IČO 00278343, Svatopetrská 173, Špindlerův Mlýn, podle § 37 odst. 2 zákona ČNR č. 114/1992 Sb., o ochraně přírody a krajiny, v platném znění,

s o u h l a s

s vydáním územního rozhodnutí i stavebního povolení na stavbu „Špindlerův Mlýn, stezka podél Labe (na p.p.č. 693/4, 999, 706/5, 706/16, 845/27, 706/36 a 706/25 v k.ú. Bedřichov v Krkonoších)“ dle projektové dokumentace předložené na Správu KRNAP zplnomocněným zástupcem stavebníka panem Ing. Radimem Dolečkem, Švermova 740, Česká Skalice.

Závazné stanovisko je vydáno pro společné územní a stavební řízení, vedené příslušným stavebním úřadem, a jeho obsah je závazný pro výrokovou část rozhodnutí tohoto správního orgánu.

O d ů v o d n ě n í

Projektová dokumentace řeší výstavbu cyklostezky a stezky pro pěší podél pravého břehu Labe v k.ú. Bedřichov v Krkonoších. Délka cesty je 595,5 m, šířka 3 metry. Kryt komunikace je navržen z asfaltového betonu, V místě napojení na lávku u terminálu P1 bude zhoto-vena opěrná gabionová zeď délky 19 m.

spisový znak: 40.1.03

skartační znak: A 20

počet listů: 1

příloha: -

počet listů (svazků) přílohy: -

bankovní spojení

Česká národní banka

č. ú.: 000-5830601/0710

IČO: 00088455

DIČ: CZ00088455

Lokalita se nachází v ochranném pásmu KRNAP. Nacházejí se zde antropicky silně ovlivněné biotopy, které nejsou předmětem ochrany EVL Krkonoše. Rovněž zde nebyl zjištěn výskyt zvláště chráněných druhů rostlin.

Záměr je lokalizovaný v ochranném pásmu národního parku, v souvisle zastavěném území obce, v lokalitě se sníženou přírodovědnou i krajinářskou hodnotou.

Ve svém posouzení Správa KRNAP dospěla k názoru, že stavba, resp. stavební činnost v dotčeném území se sníženou přírodovědnou i krajinářskou hodnotou nemá nepřijatelný dopad na rostliny a živočichy a jejich společenstva, na význačné jevy neživé přírody, jevy geomorfologické ani na krajinný ráz místa či oblasti, proto souhlas udělila.

Správa KRNAP sdělila obcím situovaným v ochranném pásmu národního parku svůj záměr vymezit hustě zastavěné části, které mají sníženou přírodovědnou a krajinářskou hodnotu, tj. vymezit území, ve kterých stavební záměry nebudou představovat nepřijatelný dopad na rostliny a živočichy a jejich společenstva, na význačné jevy neživé přírody, jevy geomorfologické ani na krajinný ráz místa či oblasti. V těchto případech Správa KRNAP ponechá plně směřování rozvoje obcí (tj. i posouzení objemových a architektonických řešení stavebních záměrů) na příslušných orgánech samosprávy.

Na základě výše uvedených skutečností a nekonfliktnosti se zájmy ochrany přírody a krajiny vydala Správa KRNAP, hájící tyto zájmy stanovené zákonem ČNR č. 114/1992 Sb., o ochraně přírody a krajiny, v platném znění, souhlas formou závazného stanoviska.

P o u č e n í

Závazné stanovisko dle § 149 správního řádu není samostatným rozhodnutím a nelze se proti němu odvolat. Obsah závazného stanoviska lze napadnout pouze odvoláním proti rozhodnutí, které bylo na jeho základě vydáno příslušným správním orgánem (stavebním úřadem).

Ing. Hana Slavičková
vedoucí odboru státní správy

Doručenka datové zprávy

Předmět: závazné stanovisko: Špindlerův Mlýn, stezka podél Labe
ID zprávy: 1028632832
Typ zprávy: Veřejná datová zpráva
Stav zprávy: Doručená
Datum a čas doručení: 20.4.2022 v 10:35:36

Odesílatel: Správa Krkonošského národního parku, Dobrovského 3, 54301 Vrchlabí, CZ
ID schránky: ssxrbr7
Typ schránky: Orgán veřejné moci
Odesílající osoba: Spisová aplikace

Adresát: Radim Doleček - Ing. Radim Doleček, Švermova 740, 55203 Česká Skalice, CZ
ID schránky: g7dhpsa
Typ schránky: Podnikající fyzická osoba

Zmocnění: Nezařadeno
Naše čís. jednací: KRNAP 03165/2022
Naše spisová zn.: SZ KRNAP 03165/2022/640
Vaše čís. jednací: Nezařadeno
Vaše spisová zn.: Nezařadeno
K rukám: Nezařadeno
Do vlastních rukou: Ne
Zakázáno doručení fikcí: Ne

Události zprávy:

20.4.2022 v 08:00:02 EV0: Datová zpráva byla podána.
20.4.2022 v 08:00:03 EV5: Datová zpráva byla dodána do datové schránky příjemce. Je-li příjemcem datové zprávy orgán veřejné moci vystupující v postavení orgánu veřejné moci, byla datová zpráva tímto okamžikem doručena.
20.4.2022 v 10:35:36 EV11: Přihlásila se oprávněná osoba ve smyslu § 8, odst. 1 až 4 zákona č. 300/2008 Sb., v platném znění. Datová zpráva je nyní doručena. Případné dřívější datum doručení fikcí nebo doručení dodáním do schránky orgánu veřejné moci není dotčeno.



Správa Krkonošského národního parku
Dobrovského 3, 543 01 Vrchlabí
tel.: (+420) 499 456 111
fax: (+420) 499 422 095
e-mail: podatelna@knap.cz
www.knap.cz

Pan
Ing. Radim Doleček
Švermova 740
552 03 Česká Skalice

Váš dopis zn./ze dne	Naše značka	Vyřizuje	Linka	Vrchlabí dne
	KRNAP 03166/2022	OSS/Ing. Halíř/Ko	516	13.4.2022

Špindlerův Mlýn, stezka podél Labe (na p.p.č. 693/4, 999, 706/5, 706/16, 845/27, 706/36 a 706/25 v k.ú. Bedřichov v Krkonoších) – vyjádření z hlediska vlivu na soustavu NATURA 2000

Správa Krkonošského národního parku ve Vrchlabí jako orgán státní správy ochrany přírody a krajiny pro území Krkonošského národního parku a jeho ochranného pásma, příslušný dle § 78 odst. 2 zákona ČNR č. 114/1992 Sb., o ochraně přírody a krajiny, v platném znění, vydává k záměru Špindlerův Mlýn, stezka podél Labe (na p.p.č. 693/4, 999, 706/5, 706/16, 845/27, 706/36 a 706/25 v k.ú. Bedřichov v Krkonoších), v souladu s ustanovením § 45i odst. 1 cit. zákona, toto stanovisko:

Lze vyloučit,

že výše uvedený záměr může mít významný vliv na příznivý stav předmětu ochrany nebo celistvost Evropsky významné lokality Krkonoše nebo Ptačí oblasti Krkonoše.

Odůvodnění

Na dotčených plochách jsou vymapovány nepřirodní biotopy X1 – urbanizované území, X6 – Antropogenní plochy se sporadickou vegetací mimo sídla, X7 – Ruderální bylinná vegetace mimo sídla a X12 – Nálety pionýrských dřevin.

Záměr se nachází v území se sníženým přírodním a krajinným potenciálem ve vztahu k předmětům ochrany Evropsky významné lokality Krkonoše. Záměr leží na území Ptačí oblasti Krkonoše. Je situovaný do zastavěné části obce intenzivně využívané, jeho realizací tedy nebude významně ovlivněn žádný z předmětů ochrany Ptačí oblasti Krkonoše.

Pozn.: Toto stanovisko nepředstavuje souhlas s realizací záměru a nenahrazuje závazná stanoviska či souhlasy orgánu ochrany přírody podle jiných ustanovení zákona.

Ing. Jiří Halíř
pověřená úřední osoba

spisový znak: 40.1.03
skartační znak: A 20

počet listů: 1
příloha: -
počet listů (svazků) přílohy: -

bankovní spojení
Česká národní banka
č. ú.: 000-5830601/0710

IČO: 00088455
DIČ: CZ00088455

Doručenka datové zprávy

Předmět: stanovisko - Natura: Špindlerův Mlýn, stezka podél Labe
ID zprávy: 1026677840
Typ zprávy: Veřejná datová zpráva
Stav zprávy: Doručená
Datum a čas doručení: 13.4.2022 v 11:01:16

Odesílatel: Správa Krkonošského národního parku, Dobrovského 3, 54301 Vrchlabí, CZ
ID schránky: ssxrbr7
Typ schránky: Orgán veřejné moci
Odesílající osoba: Spisová aplikace

Adresát: Radim Doleček - Ing. Radim Doleček, Švermova 740, 55203 Česká Skalice, CZ
ID schránky: g7dhpsa
Typ schránky: Podnikající fyzická osoba

Zmocnění: Nežadáno
Naše čís. jednací: KRNAP 03166/2022
Naše spisová zn.: SZ KRNAP 03166/2022/617
Vaše čís. jednací: Nežadáno
Vaše spisová zn.: Nežadáno
K rukám: Nežadáno
Do vlastních rukou: Ne
Zakázáno doručení fikcí: Ne

Události zprávy:

13.4.2022 v 10:45:00 EV0: Datová zpráva byla podána.
13.4.2022 v 10:45:00 EV5: Datová zpráva byla dodána do datové schránky příjemce. Je-li příjemcem datové zprávy orgán veřejné moci vystupující v postavení orgánu veřejné moci, byla datová zpráva tímto okamžikem doručena.
13.4.2022 v 11:01:16 EV11: Přihlásila se oprávněná osoba ve smyslu § 8, odst. 1 až 4 zákona č. 300/2008 Sb., v platném znění. Datová zpráva je nyní doručena. Případné dřívější datum doručení fikcí nebo doručení dodáním do schránky orgánu veřejné moci není dotčeno.



46299/2022/KHK



KUKHK-13338/ZP/2022

Krajský úřad Královéhradeckého kraje

VÁŠ DOPIS ZN.:

ZE DNE:

NAŠE ZNAČKA (č. j.):

11.04.2022

KUKHK-13338/ZP/2022

Vážený pan

Ing. Radim Doleček

Švermova 740

552 03 ČESKÁ SKALICE

VYŘIZUJE:

ODBOR | ODDĚLENÍ:

Ing. Kateřina Marková

odbor životního prostředí

a zemědělství | oddělení zemědělství

LINKA:

E-MAIL:

720 029 698

kmarkova@kr-kralovehradecky.cz

DATUM:

04.05.2022

Počet listů: 2

Počet příloh: 0 / listů: 0

Počet svazků: 0

Sp. znak: 52.2 sk. režim: V5

Stanovisko k územnímu a stavebnímu řízení pro stavbu: „Špindlerův Mlýn, stezka podél Labe“

Krajský úřad Královéhradeckého kraje, odbor životního prostředí a zemědělství, Pivovarské náměstí 1245, 500 03 Hradec Králové (dále jen krajský úřad) obdržel dne 11.04.2022 žádost pana Ing. Radima Dolečka, IČO: 866 75 800, Švermova 740, 552 03 Česká Skalice, zastupujícího na základě plné moci investora: Město Špindlerův Mlýn, Špindlerův Mlýn 173, 543 51 Špindlerův Mlýn, o stanovisko k územnímu a stavebnímu řízení pro stavbu: „Špindlerův Mlýn, stezka podél Labe“. Předmětem stavebního záměru je novostavba stezky pro pěší a cyklisty (lyžařská běžecká cesta) podél pravého břehu vodního toku Labe. Stavba je umístěna v k.ú. Bedřichov v Krkonoších na p.p.č. 693/4, 999, 706/5, 706/16, 706/36, 706/25 a 845/27. K žádosti je přiložena projektová dokumentace, číslo zakázky: 18129, datum: 01/2019.

Krajský úřad vydává dle § 4 zákona č. 183/2006 Sb., o územním plánování a stavebním řádu, ve znění pozdějších předpisů ve smyslu kompetencí daných příslušnými zvláštními právními předpisy následující stanovisko k územnímu a stavebnímu řízení:

I. Ochrana přírody a krajiny

vyřizuje: Mgr. Michal Brodský, DiS

Krajský úřad není pro vyjádření ke stavbě „Špindlerův Mlýn, stezka podél Labe“ příslušným orgánem ochrany přírody ve smyslu zákona č. 114/1992 Sb., o ochraně přírody a krajiny, ve znění pozdějších předpisů. *Příslušným orgánem ochrany přírody je Správa Krkonošského národního parku se sídlem ve Vrchlabí.*

II. Posuzování vlivů na životní prostředí

vyřizuje: Ing. Petra Zamastilová

Předmětem záměru je novostavba smíšené stezky pro chodce a cyklisty podél Labe v úseku mezi budoucím terminálem P1 a stanicí LD Hromovka ve Špindlerově Mlýně. Délka stezky bude 595,5 m. Součástí záměru je stavba gabionové opěrné zdi v délce 15 m a instalace veřejného osvětlení.

Krajský úřad jako příslušný orgán ve smyslu ust. § 22 zákona č. 100/2001 Sb., o posuzování vlivů na životní prostředí a o změně některých souvisejících zákonů (zákon o posuzování vlivů na životní prostředí) ve znění pozdějších předpisů (dále jen zákon EIA), vykonávající státní správu v oblasti posuzování vlivů na životní prostředí, v kontextu výše uvedeného sděluje, že záměr „Špindlerův Mlýn, stezka podél Labe“ nenaplnuje svým charakterem a rozsahem ustanovení § 4 zákona EIA, a proto nepodléhá posuzování vlivů na životní prostředí. **Toto sdělení platí za předpokladu, že Správa Krkonošského národního parku se sídlem ve Vrchlabí vyloučí významný vliv záměru na ptačí oblasti a evropsky významné lokality soustavy Natura 2000.**

Pokud Správa Krkonošského národního parku nevyloučí významný vliv záměru na ptačí oblasti a evropsky významné lokality soustavy Natura 2000, pak záměr svým charakterem a rozsahem naplní ustanovení § 4 odst. 1 písm. f) zákona EIA a z tohoto důvodu by podléhal zjišťovacímu řízení podle zákona EIA. Příslušným úřadem k provedení zjišťovacího řízení by byl krajský úřad. Zjišťovací řízení by bylo provedeno na základě předloženého oznámení záměru podle přílohy č. 3 zákona EIA. Oznámení by bylo nutno vyhotovit v jednom výtisku a 7x v elektronické podobě.

III. Technická ochrana životního prostředí – ovzduší

vyřizuje: Ing. Eva Jarošová

Krajský úřad ke stavbě sděluje, že z hlediska své působnosti podle ust. 27 odst. 1 písm. e) zákona č. 201/2012 Sb., o ochraně ovzduší, ve znění pozdějších předpisů sděluje, že není dotčeným správním úřadem.

IV. Tech. ochrana životního prostředí – odpady

vyřizuje: Dr. Ing. Richard Veselý

Krajský úřad ke stavbě sděluje, že z hlediska své působnosti podle ust. § 145 zákona č. 541/2020 Sb., o odpadech, není dotčeným správním úřadem.

V. Vodní hospodářství

vyřizuje: Ing. Pavel Merunka, Ph.D.

Krajský úřad sděluje, že z hlediska své působnosti na úseku vodního hospodářství dle § 107 odst. 1 zákona č. 254/2001 Sb. o vodách a o změně některých zákonů (vodní zákon), ve znění pozdějších předpisů není příslušný k vydání stanoviska k popsánému záměru. V tomto případě je příslušným vodoprávní úřad obce s rozšířenou působností (Městský úřad Vrchlabí).

VI. Lesní hospodářství

vyřizuje: Ing. Kateřina Marková

Krajský úřad jako orgán státní správy lesů podle zákona č. 289/1995 Sb., o lesích a o změně a doplnění některých zákonů, ve znění pozdějších předpisů (dále jen lesní zákon) sděluje, že není příslušný k vydání stanoviska pro předložený záměr: „Špindlerův Mlýn, stezka podél Labe“. Podle ustanovení § 49 odst. 4 lesního zákona je příslušným úřadem Ministerstvo životního prostředí.

VII. Ochrana zemědělského půdního fondu

vyřizuje: Ing. Kateřina Beranová

Krajský úřad jako příslušný orgán ochrany zemědělského půdního fondu dle ust. § 13 odst. 1 písm. b) zákona č. 334/1992 Sb., o ochraně zemědělského půdního fondu, ve znění pozdějších předpisů, k předloženému záměru „Špindlerův Mlýn, stezka podél Labe“ sděluje, že předmětným záměrem nebudou dotčeny pozemky zemědělského půdního fondu, a proto nebudou zájmy chráněné citovaným zákonem dotčeny.

Ing. Miloš Čejka
vedoucí odboru
životního prostředí a zemědělství

Doručenka datové zprávy

Předmět: stanovisko OŽP k ÚŘ a SŘ - Špindlerův Mlýn, stezka podél Labe
ID zprávy: 1035078288
Typ zprávy: Veřejná datová zpráva
Stav zprávy: Doručená
Datum a čas doručení: 5.5.2022 v 13:12:16

Odesílatel: Královéhradecký kraj, Pivovarské náměstí 1245/2, 50003 Hradec Králové, CZ
ID schránky: gcgbp3q
Typ schránky: Orgán veřejné moci
Odesílající osoba: Spisová aplikace

Adresát: Radim Doleček - Ing. Radim Doleček, Švermova 740, 55203 Česká Skalice, CZ
ID schránky: g7dhpsa
Typ schránky: Podnikající fyzická osoba

Zmocnění: Nežadáno
Naše čís. jednací: KUKHK-13338/ZP/2022
Naše spisová zn.: Nežadáno
Vaše čís. jednací: Nežadáno
Vaše spisová zn.: Nežadáno
K rukám: Nežadáno
Do vlastních rukou: Ne
Zakázáno doručení fikcí: Ne

Události zprávy:

4.5.2022 v 15:52:17 EV0: Datová zpráva byla podána.
4.5.2022 v 15:52:17 EV5: Datová zpráva byla dodána do datové schránky příjemce. Je-li příjemcem datové zprávy orgán veřejné moci vystupující v postavení orgánu veřejné moci, byla datová zpráva tímto okamžikem doručena.
5.5.2022 v 13:12:16 EV11: Přihlásila se oprávněná osoba ve smyslu § 8, odst. 1 až 4 zákona č. 300/2008 Sb., v platném znění. Datová zpráva je nyní doručena. Případné dřívější datum doručení fikcí nebo doručení dodáním do schránky orgánu veřejné moci není dotčeno.

Sekce majetková Ministerstva obrany
odbor ochrany územních zájmů a státního odborného dozoru
Tychonova 1, Praha 6, PSČ 160 01, datová schránka hjyaavk

Sp.zn.: 129665/2022-1322-OÚZ-BR

Brno 2. května 2022

Výtisk č. 1

Počet listů: 1

Ing. Radim Doleček
Švermova 740
552 03 Česká Skalice

Závazné stanovisko pro společné územní a stavební řízení
Špindlerův Mlýn, stezka podél Labe

Odbor ochrany územních zájmů a státního odborného dozoru, Sekce majetková, **Ministerstvo obrany**, v souladu se zmocněním v § 175 odst. 1 zákona č. 183/2006 Sb., o územním plánování a stavebním řádu (stavební zákon), ve znění pozdějších předpisů (dále jen „stavební zákon“), ve smyslu zákona č. 222/1999 Sb., o zajišťování obrany České republiky, ve znění pozdějších předpisů (dále jen „zákon o zajišťování obrany ČR“), a v souladu s Rozkazem ministra obrany č. 39/2011 - Zabezpečení výkonu působnosti MO ve věcech územního plánování a stavebního řádu, v platném znění, **vydává** ve smyslu § 4 odst. 2 písm. a) stavebního zákona pro potřeby vedeného řízení

souhlasné závazné stanovisko

k záměru realizace výstavby stezky pro pěší a cyklisty podél pravého břehu Labe v k. ú. Bedřichov v Krkonoších tak, jak byl doložen v písemné a grafické dokumentaci.

Odůvodnění:

Ministerstvo obrany v souladu se zmocněním v § 175 odst. 1 stavebního zákona, dle § 161 téhož zákona a zákona o zajišťování obrany ČR provedlo po obdržení vaší žádosti o vydání závazného stanoviska dotčeného orgánu vyhodnocení předloženého záměru, prověřilo evidenci technické infrastruktury v jeho vlastnictví. Odbor ochrany územních zájmů a státního odborného dozoru SM MO neeviduje inženýrské sítě a podzemní telekomunikační vedení, které by byly s daným stavebním záměrem v kolizi.

Daný stavební záměr je lokalizován v územích vymezených Ministerstvem obrany v souladu s § 175 stavebního zákona u stavebních úřadů. Tato vymezená území Ministerstva obrany jsou shodná s údaji o území poskytovanými Ministerstvem obrany pro ÚAP a jejich součástí jsou podrobné specifikace podmínek ve vymezeném území Ministerstva obrany a zákonná určení. Po posouzení stavebního záměru odbornými složkami Ministerstvo obrany konstatuje, že předložený stavební záměr není v rozporu se zájmy Ministerstva obrany a nekoliduje s ochranou zájmů Ministerstva obrany (viz ÚAP - jev 82a, 119).

Realizace stavebního záměru provedená v souladu s předloženou projektovou dokumentací neohrozí naplnění veřejného zájmu na zajištění obrany a bezpečnosti státu.

Toto závazné stanovisko Ministerstva obrany je platné 2 roky a musí být vyžádáno znovu, nebude-li během této doby stavba zahájena nebo dojde-li ke změnám v umístění, výšce nebo rozsahu stavby.

Kontaktní osoba: Bc. Patrik Kaňovský, tel. 973 445 760.

Bc. Patrik Kaňovský
vrchní rada
oddělení ochrany územních zájmů

V další korespondenci, týkající se výše uvedené věci, uvádějte odkaz na sp. zn.: 129665/2022-1322-OÚZ-BR tohoto závazného stanoviska Ministerstva obrany.

Adresa pro doručování:

Ministerstvo obrany,
Sekce majetková,
odbor ochrany územních zájmů a státního odborného dozoru,
oddělení ochrany územních zájmů
pracoviště OÚZ Brno
Svatoplukova 2687/84, 662 10 Brno
IČO: 60162694

Agentura logistiky
Regionální středisko vojenské dopravy Hradec Králové

Velké náměstí 33, Hradec Králové, PSČ 500 01, datová schránka hjyaavk

Čj. MO 134688/2022-5512HK

Hradec Králové 13. dubna 2022

INGPROservis – Ing. Radim Doleček
Švermova 740
552 03 Česká Skalice

Špindlerův Mlýn, stezka podél Labe

Ve smyslu zákona § 16 a § 175 zákona č. 183/2006 Sb. o územním plánování a stavebním řádu (stavební zákon) a zákon č. 222/1999 Sb., o zajišťování obrany České republiky v platných zněních a v souladu s resortními předpisy na základě Rozkazu ministra obrany č. 39/2011 Věstníku MO čl. 2, odst. 2, písm. d), zákon č. 13/1997 Sb. o pozemních komunikacích, Usnesení vlády ČR ze dne 15. února 2021 č. 173 o Plánu operační přípravy státního území ČR na léta 2021 až 2024, Zabezpečení výkonu působnosti MO ve věcech územního plánování a stavebního řádu, v platném znění vydávám

odborné souhlasné stanovisko

k realizaci akce tak, jak byla doložena v písemné a grafické dokumentaci.

Na základě Vaší zaslané žádosti k projektové dokumentaci Špindlerův Mlýn, stezka podél Labe z hlediska zájmů orgánů vojenské dopravy nemám k uvedené akci žádné připomínky a s navrhovaným řešením souhlasím.

Dané stanovisko je vydáno na základě RMO č. 39/2011, Zákon o pozemních komunikacích č. 13/1997 sb., část 1-3, Vyhláška č. 104/1997 MDaS, kterou se provádí Zákon o pozemních komunikacích část 5, Česká technická norma ČSN 73 6101 Projektování silnic a dálnic, Česká technická norma ČSN 73 6201 Projektování mostních objektů, Česká technická norma ČSN EN 1991-2 (73 6203) Zatížení konstrukcí – zatížení mostů dopravou, Nařízení vlády ČR č. 139 z 19. 4. 2017 o plánování obrany státu, Usnesení vlády ČR č. 173 z 15. 2. 2021 o Plánu operační přípravy státního území ČR na léta 2021 – 2024, Plán operační přípravy ČR na léta 2021 – 2024 a Vojenský předpis ŽEN 2 – 16 Vojenské silnice a cesty.

Kontaktní osoba: Kateřina Obermajerová, tel. 973 251 519, email: obermajerovak@army.cz

major Ing. Martin Rehák
náčelník
podepsáno elektronicky

Doručenka datové zprávy

Předmět: Špindlerův Mlýn, stezka podél Labe
ID zprávy: 1026568579
Typ zprávy: Veřejná datová zpráva
Stav zprávy: Doručená
Datum a čas doručení: 13.4.2022 v 11:01:16

Odesílatel: Ministerstvo obrany, Tychonova 221/1, 16000 Praha 6, CZ
ID schránky: hjyaavk
Typ schránky: Orgán veřejné moci
Odesílající osoba: Administrátor

Adresát: Radim Doleček - Ing. Radim Doleček, Švermova 740, 55203 Česká Skalice, CZ
ID schránky: g7dhpsa
Typ schránky: Podnikající fyzická osoba

Zmocnění: Nežadáno
Naše čís. jednací: MO 134688/2022-5512HK
Naše spisová zn.: Nežadáno
Vaše čís. jednací: Nežadáno
Vaše spisová zn.: Nežadáno
K rukám: Nežadáno
Do vlastních rukou: Ne
Zakázáno doručení fikcí: Ne

Události zprávy:

13.4.2022 v 07:48:33 EV0: Datová zpráva byla podána.
13.4.2022 v 07:48:34 EV5: Datová zpráva byla dodána do datové schránky příjemce. Je-li příjemcem datové zprávy orgán veřejné moci vystupující v postavení orgánu veřejné moci, byla datová zpráva tímto okamžikem doručena.
13.4.2022 v 11:01:16 EV11: Přihlásila se oprávněná osoba ve smyslu § 8, odst. 1 až 4 zákona č. 300/2008 Sb., v platném znění. Datová zpráva je nyní doručena. Případné dřívější datum doručení fikcí nebo doručení dodáním do schránky orgánu veřejné moci není dotčeno.

TELEFON 495 088 111
E-MAIL podatelna@pla.cz
IČO 70890005
DIČ CZ70890005
IDDS dbyt8g2
Obchodní rejstřík: vedený u KS v Hradci Králové,
oddíl A, vložka 9473

INGPROservis

Ing. Radim Doleček

Švermova 740

552 03 Česká Skalice

VÁŠ DOPIS Č. J. / ZE DNE

ČÍSLO JEDNACÍ
PLa/2022/018046

VYŘIZUJE/LINKA
Mgr. Darina Šitinová/659

HRADEC KRÁLOVÉ
6.5.2022

Špindlerův Mlýn, stezka podél Labe

Obdrželi jsme Vaši žádost o vyjádření k projektové dokumentaci pro společné územní a stavební řízení na akci „Špindlerův Mlýn, stezka podél Labe“ v k.ú. Bedřichov v Krkonoších. Stavebníkem je Město Špindlerův Mlýn.

K předmětné žádosti jsme vydali stanovisko správce povodí dopisem č.j. PLa/2019/014867 ze dne 18.7.2019, toto pozbylo platnosti. Oproti původní žádosti došlo ke změně šířkového uspořádání stezky.

Stavba se nachází podél vodního toku Labe v zastavěném území města Špindlerův Mlýn, v k.ú. Bedřichov v Krkonoších. Stavba tvoří úsek smíšené stezky, která je součástí plánované stezky pro pěší a cyklisty (lyžařská běžecká cesta) podél pravého břehu Labe, Technická zóna Bedřichov – terminál Pláň – Sv. Petr. Stezka s kategorií účelové komunikace je navržena v celkové délce cca 595,50 m, **nově se šířkou 3,00 m s nebezpečnými krajnicemi 0,75 m** (původní šířka byla 4,00 m + 0,50 m nebezpečné krajnice). Návrhové parametry trasy vycházejí z předpokladu využití stezky nejen chodci a cyklisty, ale také in-line bruslaři či lyžaři. Stezka v základní šířce 3,0 m zajišťuje dostatečnou světlou šířku pro provoz zimní údržby.

Výška nivelety komunikace je navržena s ohledem na minimalizaci zemních prací a zajištění řádného odvodnění stezky. Niveleta je vedena v mírném násypu a její průběh z větší části kopíruje stávající terén, pouze lokálně je v místech navážek vedena v zářezu. Únosnost stezky min. 20 t je splněna, navrhovaná skladba odpovídá dodatku č. 1 TP 170 Navrhování pozemních komunikací (2010) – katalogové listy a spadá do třídy dopravního zatížení VI – tedy max. 15 těžkých nákladních vozidel za den. V místě napojení na mostní objekt (lávku) terminálu P1 je z důvodu plynulého navázání stezka rozšířena a těleso komunikace zajištěno opěrnou zídou dl. 19,00 m s výškou dřívku cca 1,00 -1,25 m. Jedná se o zárubní tížnou zeď z drátokošů (gabionů). Součástí stezky je návrh osvětlení. Zpevněné plochy komunikace budou odvodněny příčným sklonem přes nebezpečné krajnice do zelených ploch, kde bude probíhat likvidace dešťových vod vsakem. V místech, kde stezka kopíruje břeh Labe, je navržen dostředný pravostranný sklon (směrem k Labi) a komunikace vedena v mírném násypu tak, aby kryt, podkladní vrstvy i pláň komunikace mohli být řádně odvodněny a voda svedena směrem k vodnímu toku. V místech, kde je navržen sklon levostranný, je navržen odvodňovací trativod s drenážní trubicí vyústěnou směrem k toku. Odtokové poměry mimo oblast stavby se nezmění.

Stavbou bude dotčen **pozemek p.č. 845/27 v k.ú. Bedřichov v Krkonoších** ve vlastnictví státu s právem hospodaření pro Povodí Labe, státní podnik. Aktuálně se jedná o dočasný zábor předmětného pozemku o výměře 70 m² a trvalý zábor o celkové výměře 180 m². Cyklostezka bude evidována v pasportu komunikací města Špindlerův Mlýn.

Stezka je situována ve vodním útvaru HSL_0020 - Labe od toku Svatopetrský potok po tok Sovinka, na souřadnicích (S-JTSK) Y: 651107, X: 983637.

K navrhovanému záměru vydáváme aktualizované **stanovisko správce povodí:**

- a) **Z hlediska zájmů daných platným Národním plánem povodí Labe a Plánem dílčího povodí Horního a středního Labe (ustanovení § 24 až 26 vodního zákona)** je uvedený záměr možný, protože lze předpokládat, že záměrem nedojde ke zhoršení chemického stavu a ekologického stavu/potenciálu dotčených útvarů povrchových vod a chemického stavu a kvantitativního stavu útvarů podzemních vod, a že nebude znemožněno dosažení jejich dobrého stavu/potenciálu.
- b) **Z hlediska zájmů daných Plánem pro zvládání povodňových rizik v povodí Labe** je uvedený záměr možný.

Toto hodnocení vychází z posouzení souladu předmětného záměru s výše uvedenými platnými dokumenty.

- c) **Z hlediska dalších zájmů sledovaných vodním zákonem a z hlediska správy významného vodního toku Labe (IDVT 10100002)** souhlasíme s předloženým záměrem za předpokladu dodržení následujících podmínek:
- V platnosti nadále zůstávají naše připomínky uvedené v dopisem č.j. PLa/2019/014867 ze dne 18.7.2019.
 - Pro stavbu stezky bude zpracován havarijní plán.
 - Zahájení a ukončení stavebních prací bude v předstihu oznámeno na Povodí Labe, státní podnik – provozní středisko Dvůr Králové n. L. (Ing. Štěpán Černý – tel.: 602 239 474, cernys@pla.cz).
- d) **Z hlediska majetkoprávních vztahů** sdělujeme, že se navržený záměr dotýká majetku státu (p.p.č. 845/27 v k.ú. Bedřichov v Krkonoších), k němuž vykonává právo vlastníka Povodí Labe, státní podnik, a z tohoto důvodu bude účastníkem případných správních řízení, vedených k tomuto záměru podle vodního nebo stavebního zákona. Podmínkou pro udělení souhlasu vlastníka pozemku (nebo stavby) se stavebním záměrem, v souladu s ustanovením §184a zákona č. 183/2006 Sb., o územním plánování a stavebním řádu, ve znění pozdějších předpisů, je majetkoprávní vypořádání záměrem (stavbou, činností) dotčeného majetku státu.

Ve věci uzavření příslušných smluvních vztahů se formou žádosti (s uvedením čísla jednacího tohoto stanoviska) obraťte na Povodí Labe, státní podnik – závod Jablonec nad Nisou (p. Branná – tel.: 499 320 209, brannam@pla.cz), přičemž Vaše žádost musí být doplněna o následující podklady:

- kontaktní údaje žadatele,
- identifikační údaje smluvní strany, případně zplnomocnění pro zastupující osobu,
- katastrální situační výkres z projektové dokumentace se zákresem trvalého a dočasného záboru pozemku, včetně vyčíslení těchto záborů,
- geometrický plán pro vymezení rozsahu věcného břemene k části pozemku (min. 2x originál), včetně vyčíslení plochy věcného břemene.

Podmínky udělení souhlasu vlastníka pozemků se stavebními záměry cizích stavebníků realizovaných na určeném majetku (pozemcích nebo stavbách) Povodí Labe, státní podnik (dle §184a stavebního zákona) v návaznosti na nezbytné majetkoprávní vypořádání jsou popsány na stránkách www.pla.cz – Pro žadatele – Informace pro žadatele.

Za předpokladu splnění podmínek vydaných v odst. c) a d) s navrhovaným záměrem souhlasíme.

Toto stanovisko, které je podkladem pro vydání rozhodnutí nebo jiného opatření vodoprávního nebo jiného správního úřadu, nebo samosprávného orgánu, **platí 2 roky** od data jeho vydání, pokud v této době nebylo využito pro vydání platného rozhodnutí nebo jiného opatření správními nebo samosprávnými orgány.

Mgr. Petr Ferbar
vedoucí odboru
péče o vodní zdroje

Na vědomí:

PL – Z1 Jablonec nad Nisou

Doručenka datové zprávy

Předmět: Žádost o vyjádření k.ú. Bedřichov v Krkonoších - Špindlerův Mlýn, stezka
podél Labe
ID zprávy: 1036065294
Typ zprávy: Poštovní datová zpráva
Stav zprávy: Doručená
Datum a čas doručení: 9.5.2022 v 14:16:14

Odesílatel: Povodí Labe, státní podnik, Víta Nejedlého 951/8, 50003 Hradec Králové,
CZ
ID schránky: dbyt8g2
Typ schránky: Právnícká osoba
Odesílající osoba: Spisová aplikace

Adresát: Radim Doleček - Ing. Radim Doleček, Švermova 740, 55203 Česká Skalice,
CZ
ID schránky: g7dhpsa
Typ schránky: Podnikající fyzická osoba

Zmocnění: Nezařadeno
Naše čís. jednací: PLa/2022/018046
Naše spisová zn.: 54732
Vaše čís. jednací: Nezařadeno
Vaše spisová zn.: Nezařadeno
K rukám: Nezařadeno
Do vlastních rukou: Ne

Události zprávy:

6.5.2022 v 13:24:23 EV0: Datová zpráva byla podána.
6.5.2022 v 13:24:23 EV5: Datová zpráva byla dodána do datové schránky příjemce.
9.5.2022 v 14:16:14 EV11: Přihlásila se oprávněná osoba ve smyslu § 8, odst. 1 až 4 zákona č.
300/2008 Sb., v platném znění. Datová zpráva je nyní doručena. Případné
dřívější datum doručení fikcí není dotčeno.



Správa Krkonošského národního parku
Dobrovského 3, 543 01 Vrchlabí
tel.: (+420) 499 456 111
fax: (+420) 499 422 095
e-mail: podatelna@knap.cz
www.knap.cz

Ing. Radim Doleček
Švermova č.p. 740
552 03 Česká Skalice

Váš dopis zn./ze dne

Naše značka

KRNAP 09477/2019

Vyřizuje

Pertl J.

Linka

425

Vrchlabí dne

26.11.2019

Souhlas správce drobných vodních toků

Stavba: Špindlerův Mlýn – stezka podél Labe

Investor: Město Špindlerův Mlýn, 543 51 Špindlerův Mlýn č.p. 173

Správa Krkonošského národního parku jako správce drobných vodních toků ve smyslu ustanovení § 48 odst. 3 zákona č. 254/2001 Sb.

souhlasí

na základě předložené dokumentace (zpracované ing. Radimem Dolečkem) se stavbou stezky podél Labe, která bude křížit vodní tok pravobřežní bezejmenný přítok Labe ČHP 1-01-01-005-029 za dodržení následujících podmínek :

Při stavebních pracích musí být přijata taková opatření, aby bylo zabráněno úniku ropných látek a stavebních látek do vodních toků.

Veškerý stavební materiál bude skladován a uložen v dostatečné vzdálenosti od vodních toků a zabezpečen tak, aby nemohlo dojít jeho samovolným uvolněním ke kontaminaci těchto toků.

V místě křížení je výše uvedený vodní tok zatrubněn. Veškeré práce v místě křížení budou prováděny se zvýšenou opatrností tak, aby nedošlo k jakémukoliv porušení tohoto zatrubnění.

Tento souhlas není souhlasem s přemostěním vodního toku Medvědí ručej ČHP 1-01-01-005, neboť předložená projektová dokumentace toto neřeší.

Toto stanovisko nenahrazuje vyjádření Správy KRNAP na úseku ochrany přírody a krajiny podle zákona č. 114/1992 Sb., k jehož vypracování je kompetentní pouze odbor státní správy.

V případě, že do dvou let nebude vydáno povolení k nakládání s vodami, pozbývá toto stanovisko platnosti.

Mgr. Luděk Khol
náměstek ředitele

spisový znak:

skartační znak:

počet listů:

příloha:

počet listů (svazků) přílohy:

bankovní spojení:

Česká národní banka

č. ú.: 000-5830601/0710

IČ: 00088455

DIČ: CZ00088455

Doručenka datové zprávy

Předmět: ST - Stezka podél Labe - Město Špindlerův Mlýn
ID zprávy: 1046814267
Typ zprávy: Veřejná datová zpráva
Stav zprávy: Doručená
Datum a čas doručení: 6.6.2022 v 13:04:14

Odesílatel: Správa Krkonošského národního parku, Dobrovského 3, 54301 Vrchlabí, CZ
ID schránky: ssxrbr7
Typ schránky: Orgán veřejné moci
Odesílající osoba: Spisová aplikace

Adresát: Radim Doleček - Ing. Radim Doleček, Švermova 740, 55203 Česká Skalice, CZ
ID schránky: g7dhpsa
Typ schránky: Podnikající fyzická osoba

Zmocnění: Nežadáno
Naše čís. jednací: KRNAP 04962/2022
Naše spisová zn.: Nežadáno
Vaše čís. jednací: Nežadáno
Vaše spisová zn.: Nežadáno
K rukám: Nežadáno
Do vlastních rukou: Ne
Zakázáno doručení fikcí: Ne

Události zprávy:

6.6.2022 v 07:50:01 EV0: Datová zpráva byla podána.
6.6.2022 v 07:50:01 EV5: Datová zpráva byla dodána do datové schránky příjemce. Je-li příjemcem datové zprávy orgán veřejné moci vystupující v postavení orgánu veřejné moci, byla datová zpráva tímto okamžikem doručena.
6.6.2022 v 13:04:14 EV11: Přihlásila se oprávněná osoba ve smyslu § 8, odst. 1 až 4 zákona č. 300/2008 Sb., v platném znění. Datová zpráva je nyní doručena. Případné dřívější datum doručení fikcí nebo doručení dodáním do schránky orgánu veřejné moci není dotčeno.

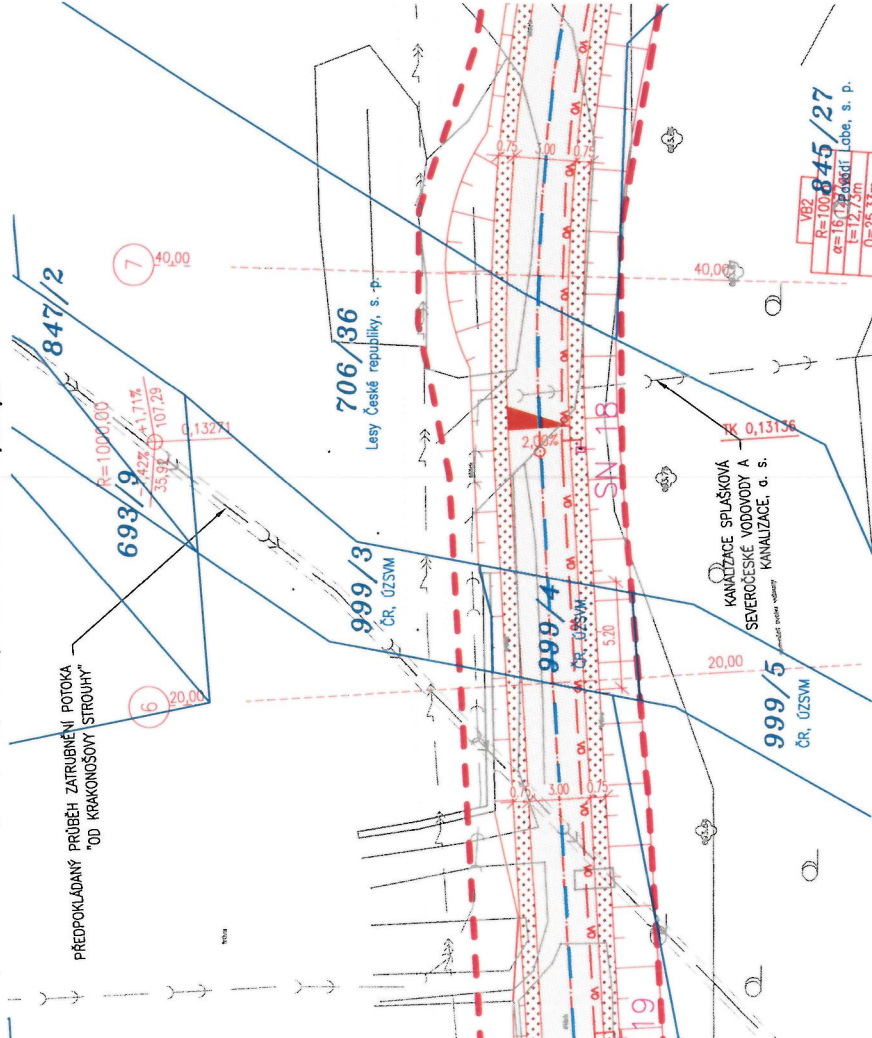
VÝŘEZ SITUACE C.3 KOORDINAČNÍ SITUACE, M 1:250

záměr: "Spindlerův Mlýn, stezka podél Labe"

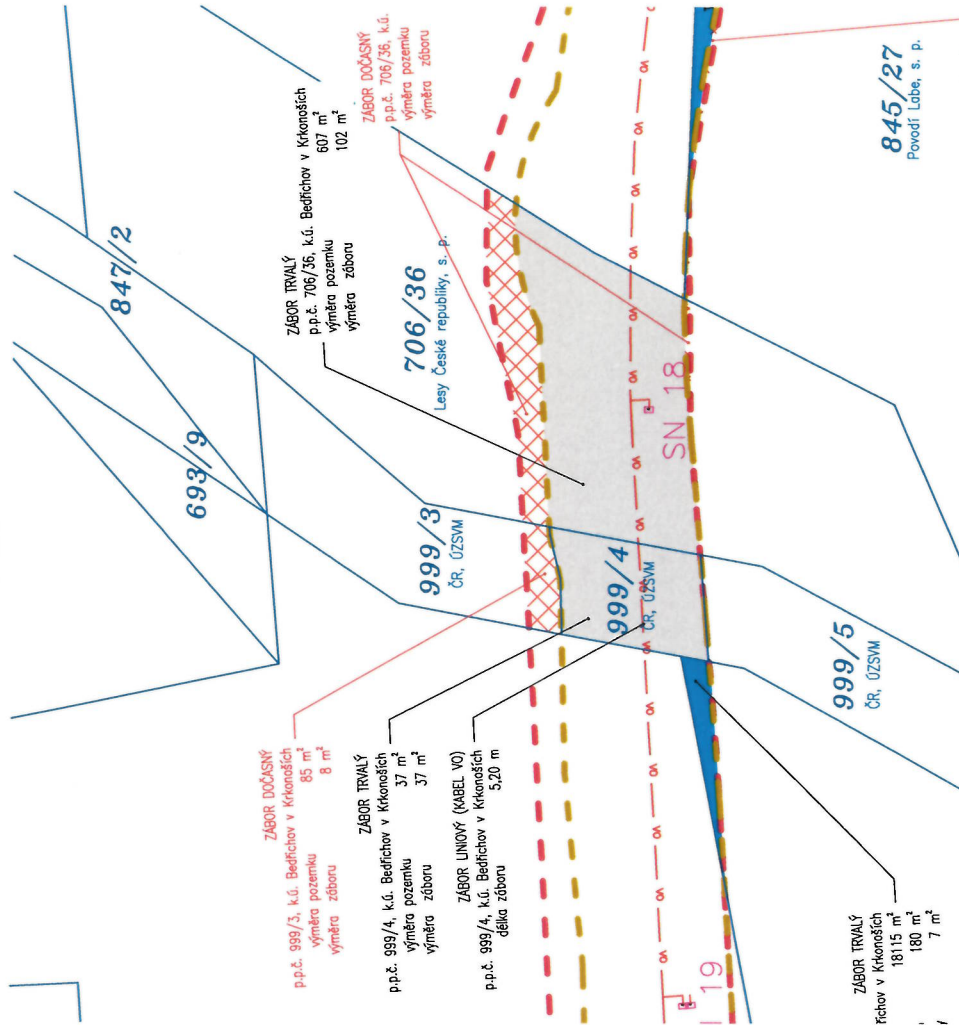
investor: Město Spindlerův Mlýn

p. p. č. 999/3; p. p. č. 999/4, k. ú. Bedřichov v Krkonoších

vlastník pozemků: Česká republika, Úřad pro zastupování státu ve věcech majetkových



VÝŘEZ SITUACE C.4.1.2 SITUACE ZÁBORŮ, M 1:250



LEGENDA NÁVRH:

- HRANICE STAVBY
- NÁVRH OST
- SILNĚNÍ BETONOVÁ OBRUBA 1000/150/300 - PODSTUPNICE S VÝŠKOVÝM ROZDÍLEM 150mm
- ŘEZNÁ SPÁRA V NÁPOJENÍ
- DOPRAVNĚ BEZPEČNOSTNÍ ZABRADLÍ
- DŘEVĚŽ, TRATVOV

LEGENDA PLOCH:

- KONSTRUKCE A - SMÍŠENÁ STEZKA PRO CHODCE, CYKLISTY A BRUSLAŘE
- NEZPEČNĚNÁ KRAJINICE ZE ŠTERKODRŮ 0/32, tl. 100mm
- TERÉNNÍ ÚPRAVY / OHNÍMISOVÁNÍ A OSEI
- SAVOSTATNÝ SJEZD - ŠTERKODRŮ 0/32
- VAROVNÝ A SIGNÁLNÍ PÁS DLE VYHL. č. 398/2009 Sb.

LEGENDA NÁVRH SÍTÍ:

- SO 430 - VĚŘEJNÉ OSVĚTLENÍ
- SO 430 - VĚŘEJNÉ OSVĚTLENÍ
- SN 21 NOVÉ SÍTILO VĚŘEJNÉHO OSVĚTLENÍ

LEGENDA ZÁBORŮ:

- TRVALÝ ZÁBOR
- OSTATNÍ PLOCHA / JINÁ PLOCHA
- TRVALÝ ZÁBOR
- VODNÍ PLOCHA
- DOČASNÝ ZÁBOR
- DO 1 ROKU
- POZEMKY VE VLASTNICTVÍ INVESTORA (STAVEBNÍKA)
- (V PLOŠE STAVENISŤE - BEZ BAREVNÉ VÝPLNĚ)
- HRANICE STAVENISŤE
- (PLOCHA DOČASNÉHO ZÁBORU STAVBY - DO 1 ROKU)
- HRANICE STAVENISŤE
- (PLOCHA TRVALÉHO ZÁBORU STAVBY)

SOUHLAS K PROVEDENÍ STAVEBNÍHO ZÁMĚRU

dle § 184a zákona č.183/2006 Sb., o územním plánování a stavebním řádu (stavební zákon), ve znění pozdějších předpisů

Jako vlastník dotčeného pozemku

- souhlasím s provedením tohoto záměru a užitím tohoto souhlasu v řízení dle zákona č.183/2006 Sb.
- souhlasím s realizací přílozek inženýrských sítí
- souhlasím se vstupem zaměstnanců dodavatelských organizací na pozemky dotčené stavbou
- souhlasím se zpracováním osobních dat v souladu s platným nařízením o ochraně osobních údajů GDPR

Trutnově

16. 6. 2023

V..... dne

Ing. Pavel Cermánek

Jméno.....

podpis.....

ředitel odboru OP Trutnov

Úřad pro zastupování státu ve věcech majetkových
Rašínovo nábřeží 390/42
128 00 Praha 2

ÚŘAD PRO ZASTUPOVÁNÍ STÁTU
VĚCECH MAJETKOVÝCH
Územní pracoviště Hrádec Králové
odbor Odůvodněné pracoviště Trutnov
Horská 5, 541 18 Trutnov

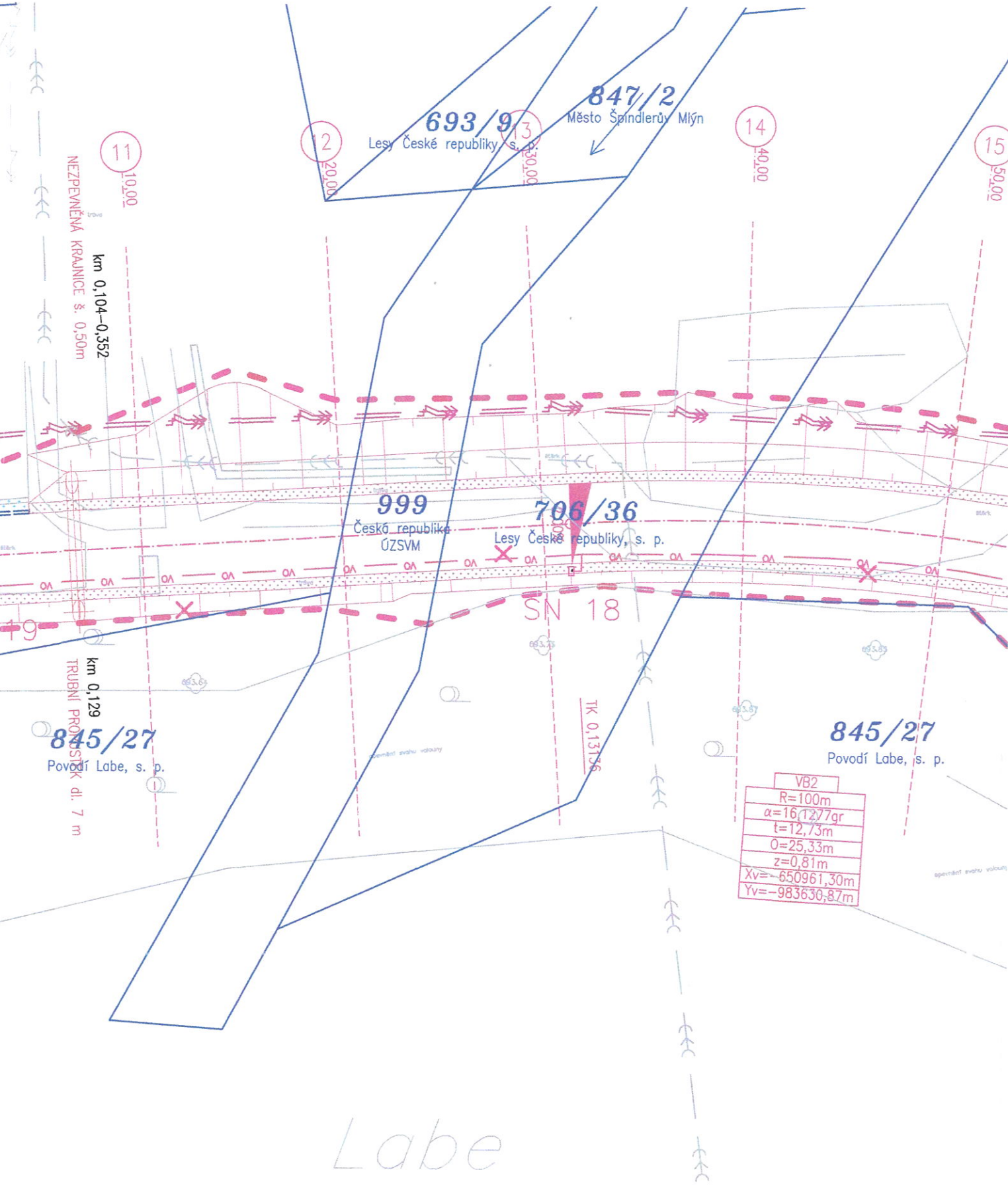
VÝŘEZ SITUACE C.3 KOORDINAČNÍ SITUACE, M 1:250

záměr: "Špindlerův Mlýn, stezka podél Labe"

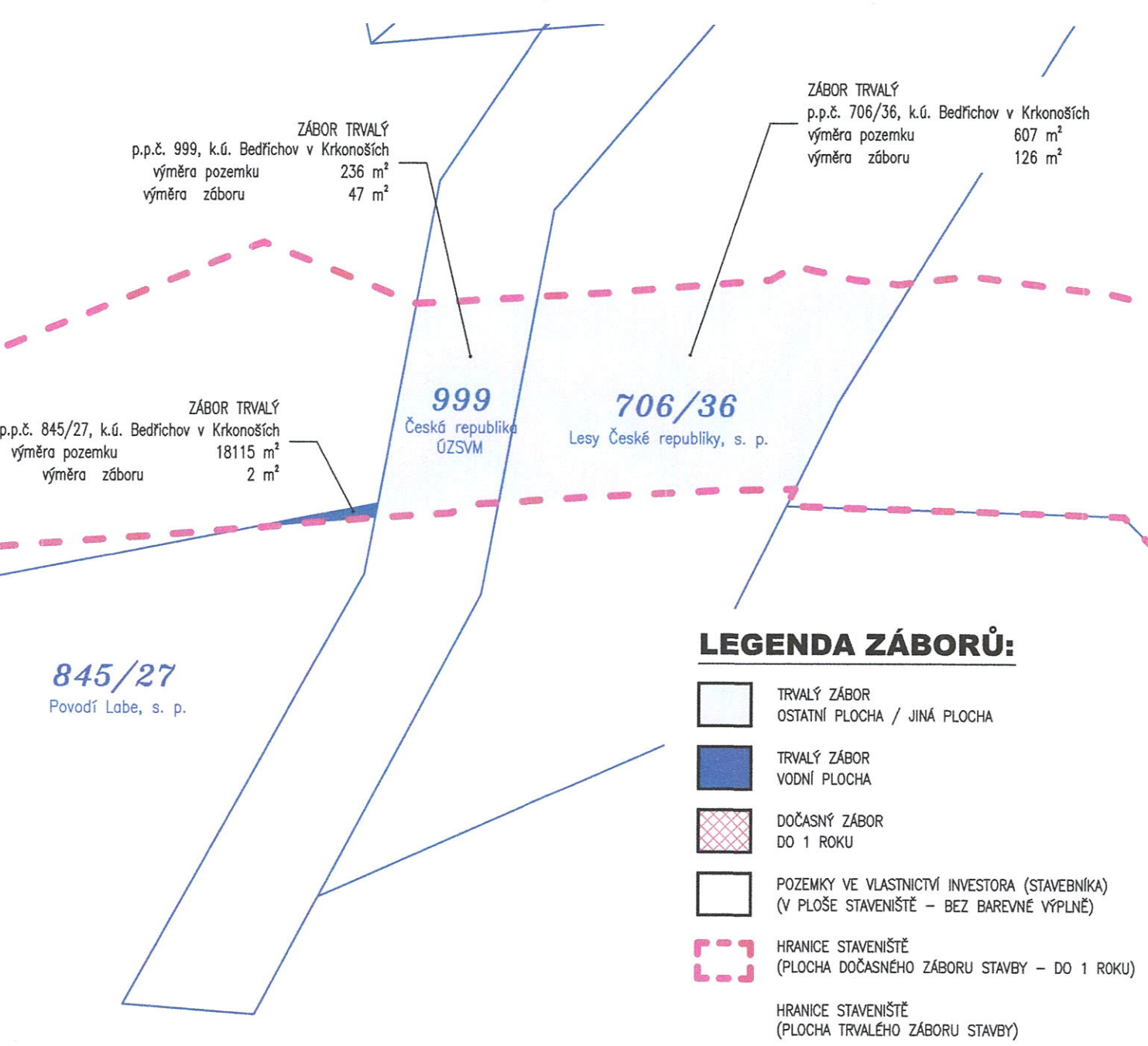
investor: Město Špindlerův Mlýn

p. p. č. 706/36, k. ú. Bedřichov v Krkonoších

vlastník pozemku: Lesy České republiky, s. p.



VÝŘEZ SITUACE C.4.1.2 SITUACE ZÁBORŮ, M 1:250



SOUHLAS K PROVEDENÍ STAVEBNÍHO ZÁMĚRU

dle § 184a zákona č. 183/2006 Sb., o územním plánování a stavebním řádu (stavební zákon), ve znění pozdějších předpisů

Jako vlastník dotčeného pozemku p. č. 706/36 v k.ú. Bedřichov v Krkonoších souhlasím s realizací stavby včetně všech přeložek inženýrských sítí na mých pozemcích, dále souhlasím se vstupem dodavatelské firmy na pozemky během provádění stavby.

V..... dne 15. 04. 2019

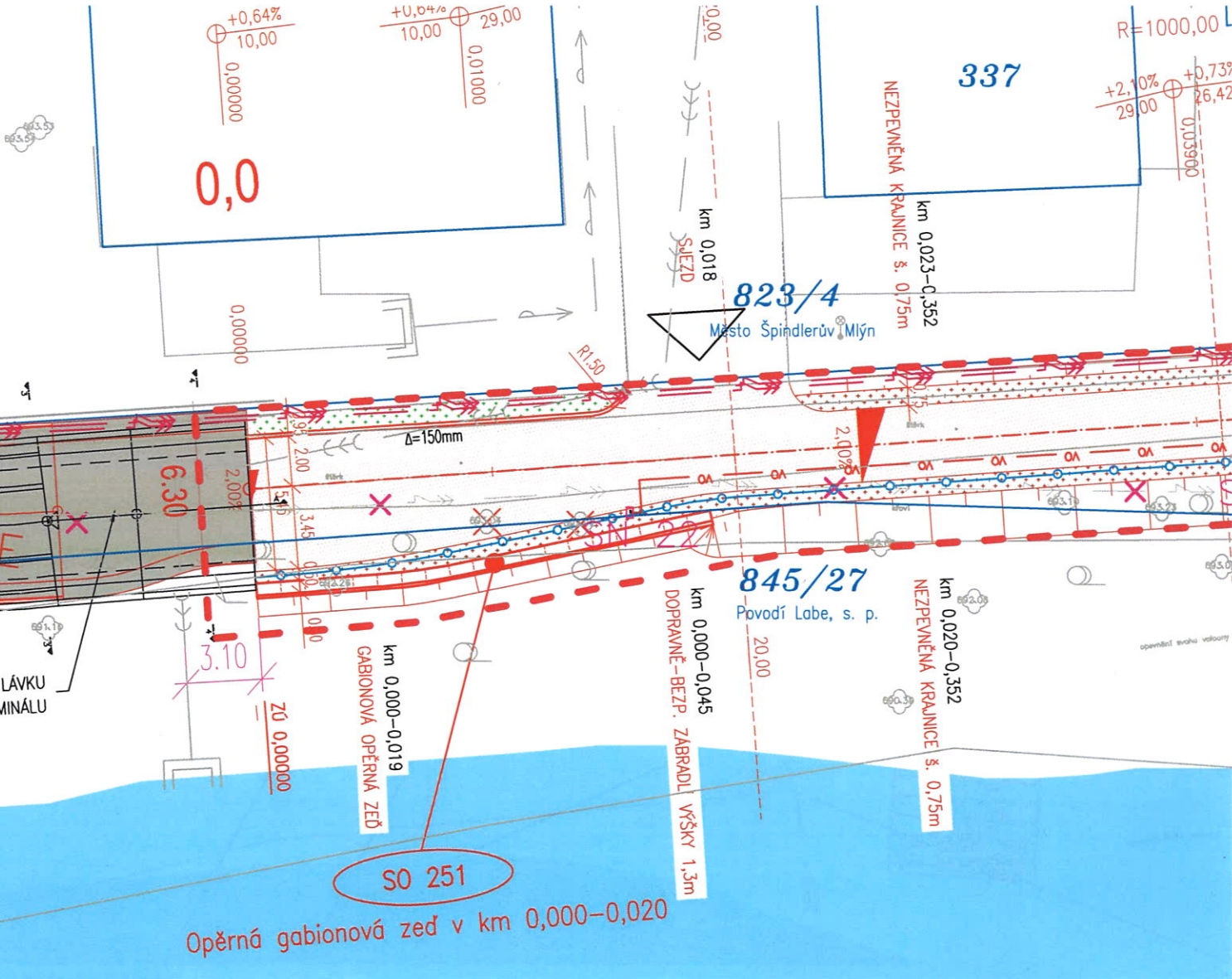
Jméno..... podpis.....
lesní správce

Lesy České republiky, s. p.
Přemyslova 1106/19
500 08 Hradec Králové

Lesy České republiky, s.p. [04]
se sídlem Přemyslova 1106/19, Nový Hradec Králové
500 08 Hradec Králové
IČ: 42196451, DIČ: CZ42196451
Lesní správa Dvůr Králové nad Labem
adresa 787, 544 01 Dvůr Králové nad Labem

VÝŘEZ SITUACE C.3 KOORDINAČNÍ SITUACE, M 1:250

záměr: "Špindlerův Mlýn, stezka podél Labe"
investor: Město Špindlerův Mlýn
zpracovatel PD: Ing. Ivan Šír, projektování dopravních staveb a. s.
stupeň PD: DUR+DSP
p. p. č. 845/27, k. ú. Bedřichov v Krkonoších
vlastník pozemku: Povodí Labe, s. p.

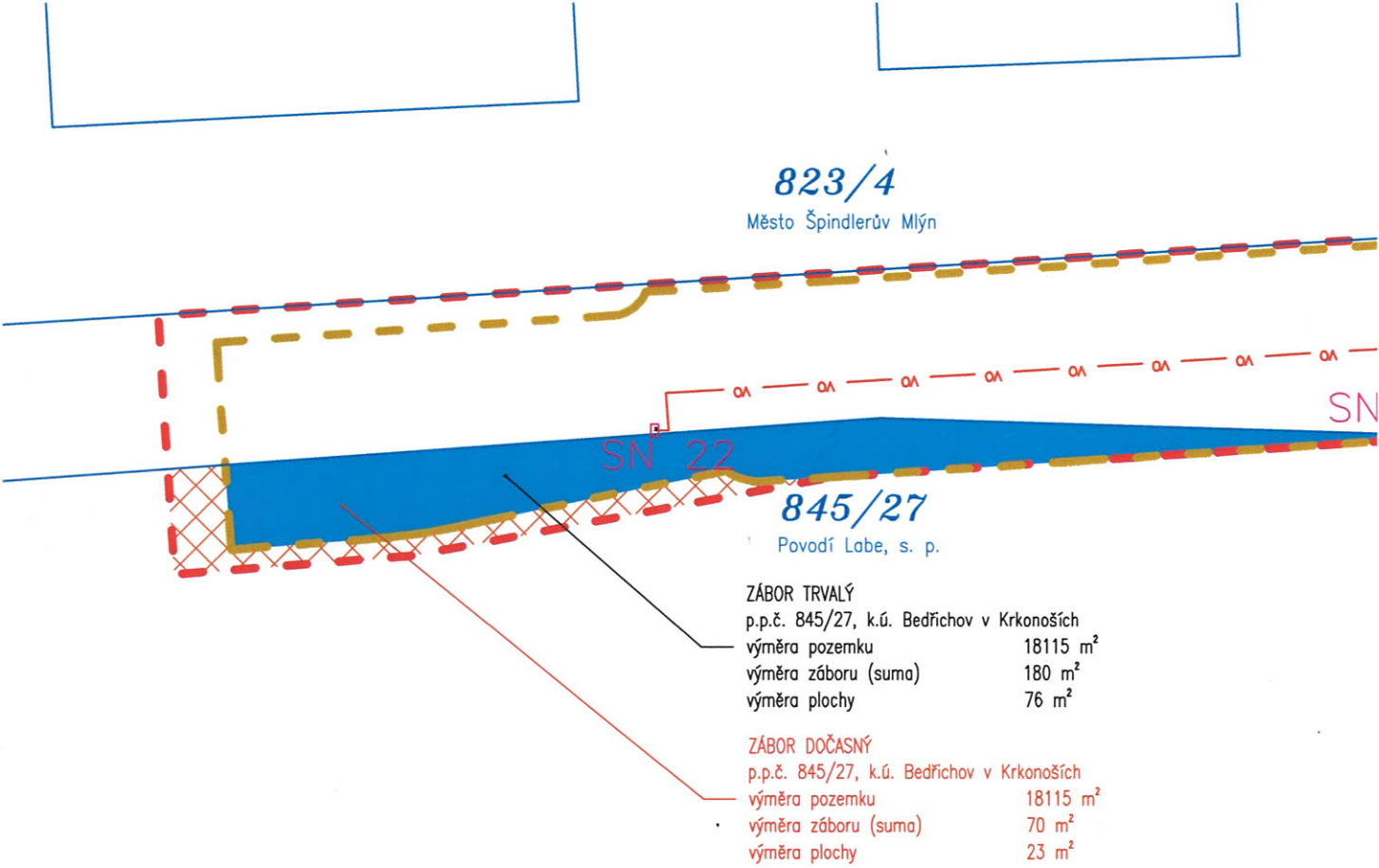


- LEGENDA NÁVRH:**
- HRANICE STAVBY
 - NÁVRH OSY
 - SILNIČNÍ BETONOVÁ OBRUBA 1000/150/300 – PODSTUPNICE S VÝŠKOVÝM ROZDÍLEM 120mm
 - ŘEZNÁ SPÁRA V NÁPOJENÍ
 - DOPRAVNĚ BEZPEČNOSTNÍ ZÁBRADLÍ
 - DRENÁŽ; TRATIVOD
- LEGENDA PLOCH:**
- KONSTRUKCE A – SMÍŠENÁ STEZKA PRO CHODCE, CYKLISTY A BRUSLAŘE
 - NEZPEVNĚNÁ KRAJNICE ZE ŠTĚRKODRTI 0/32, tl. 100mm
 - TERÉNNÍ ÚPRAVY / OHUMUSOVÁNÍ A OSETÍ
 - SAMOSTATNÝ SJEZD – ŠTĚRKODRT 0/32
 - VAROVNÝ A SIGNÁLNÍ PÁS DLE VYHL. Č. 398/2009 Sb.
- LEGENDA NÁVRH SÍTÍ:**
- SO 430 – VEŘEJNÉ OSVĚTLENÍ
 - SO 430 – VEŘEJNÉ OSVĚTLENÍ
 - SN 21 NOVÉ SVÍTLIDLO VEŘEJNÉHO OSVĚTLENÍ

LEGENDA ZÁBORŮ:

- TRVALÝ ZÁBOR
- OSTATNÍ PLOCHA / JINÁ PLOCHA
- TRVALÝ ZÁBOR
- VODNÍ PLOCHA
- DOČASNÝ ZÁBOR
- DO 1 ROKU
- POZEMKY VE VLASTNICTVÍ INVESTORA (STAVEBNÍKA)
- (V PLOŠE STAVENIŠTĚ – BEZ BAREVNÉ VÝPLNĚ)
- HRANICE STAVENIŠTĚ
- (PLOCHA DOČASNÉHO ZÁBORU STAVBY – DO 1 ROKU)
- HRANICE STAVENIŠTĚ
- (PLOCHA TRVALÉHO ZÁBORU STAVBY)

VÝŘEZ SITUACE C.4.1.2 SITUACE ZÁBORŮ, M 1:250



ZÁBOR TRVALÝ	
p.p.č. 845/27, k.ú. Bedřichov v Krkonoších	
výměra pozemku	18115 m ²
výměra záboru (suma)	180 m ²
výměra plochy	76 m ²
ZÁBOR DOČASNÝ	
p.p.č. 845/27, k.ú. Bedřichov v Krkonoších	
výměra pozemku	18115 m ²
výměra záboru (suma)	70 m ²
výměra plochy	23 m ²



SOUHLAS K PROVEDENÍ STAVEBNÍHO ZÁMĚRU

dle § 184a zákona č.183/2006 Sb., o územním plánování a stavebním řádu (stavební zákon), ve znění pozdějších předpisů

Povodí Labe, státní podnik, IČO 70890005,
Vita Nejedlého 951/8, Slezské Předměstí, 500 03 Hradec Králové,
dle ust. § 184a zákona č. 183/2006 Sb., o územním plánování a stavebním řádu, ve znění pozdějších předpisů,
soulasí s umístěním stavebního záměru, v souladu s tímto situačním výkresem, na pozemku p.č. 845/27 v k.ú. Bedřichov v Krkonoších (GDH 220 447)
Ing. Bohumil Pleskač
ředitel závodu
závod Jablonec nad Nisou
Želivského 5, 466 05 Jablonec n. N. (133)

VÝŘEZ SITUACE C.3 KOORDINAČNÍ SITUACE, M 1:250

záměr: "Špindlerův Mlýn, stezka podél Labe"

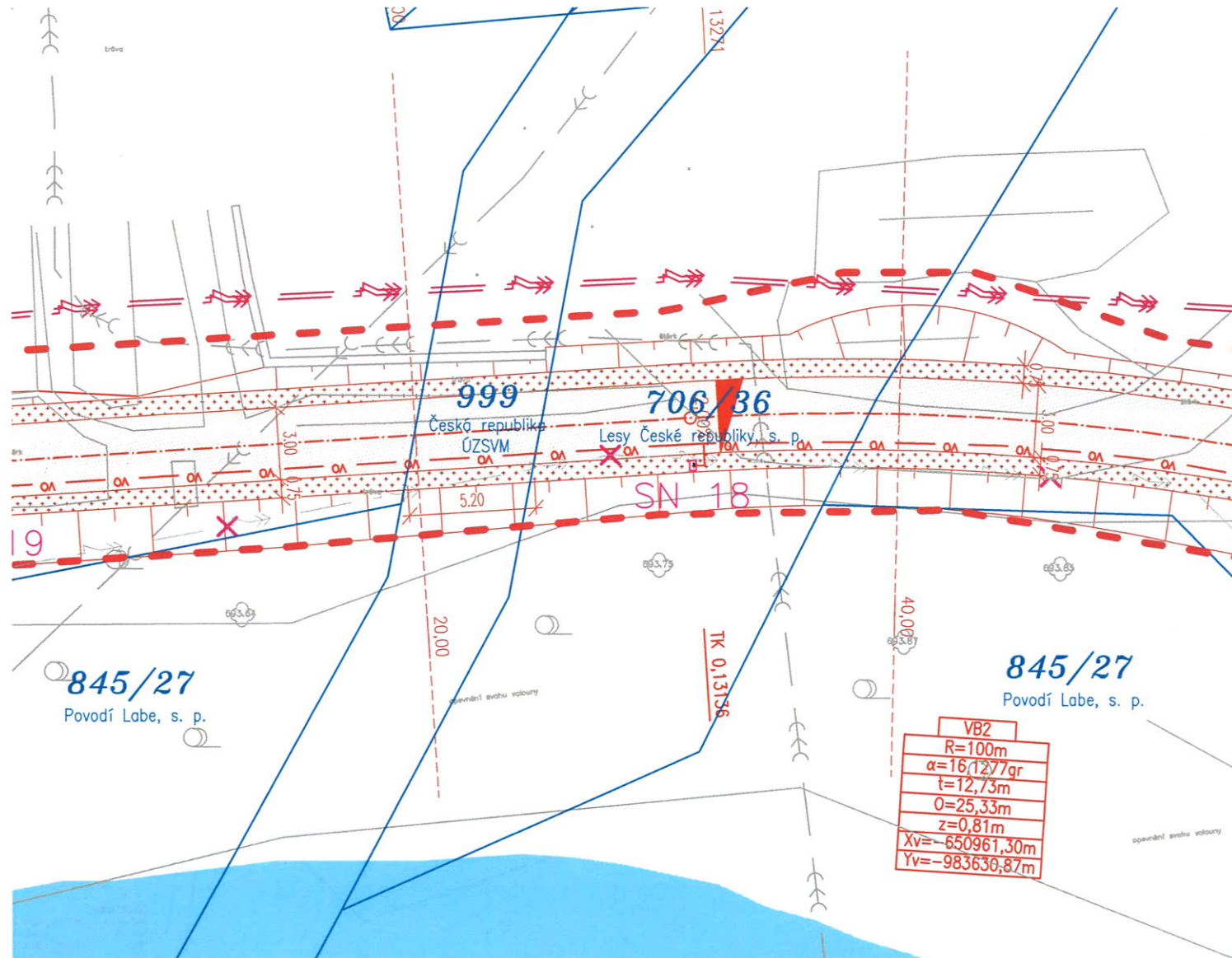
investor: Město Špindlerův Mlýn

zpracovatel PD: Ing. Ivan Šír, projektování dopravních staveb a. s.

stupeň PD: DUR+DSP

p. p. č. 845/27, k. ú. Bedřichov v Krkonoších

vlastník pozemku: Povodí Labe, s. p.



LEGENDA NÁVRH:

- HRANICE STAVBY
- NÁVRH OSY
- SILNIČNÍ BETONOVÁ OBRUBA 1000/150/300 – PODSTUPNICE S VÝŠKOVÝM ROZDÍLEM 120mm
- ŘEZNÁ SPÁRA V NAPOJENÍ
- DOPRAVNĚ BEZPEČNOSTNÍ ZÁBRADÍ
- DRENÁŽ; TRATIVOD

LEGENDA PLOCH:

- KONSTRUKCE A – SMÍŠENÁ STEZKA PRO CHODCE, CYKLISTY A BRUSLAŘE
- NEZPEVNĚNÁ KRAJNICE ZE ŠTĚRKODRŤI 0/32, tl. 100mm
- TERÉNNÍ ÚPRAVY / OHUMUSOVÁNÍ A OSETÍ
- SAMOSTATNÝ SJEZD – ŠTĚRKODRŤ 0/32
- VAROVNÝ A SIGNÁLNÍ PÁS DLE VYHL. Č. 398/2009 Sb.

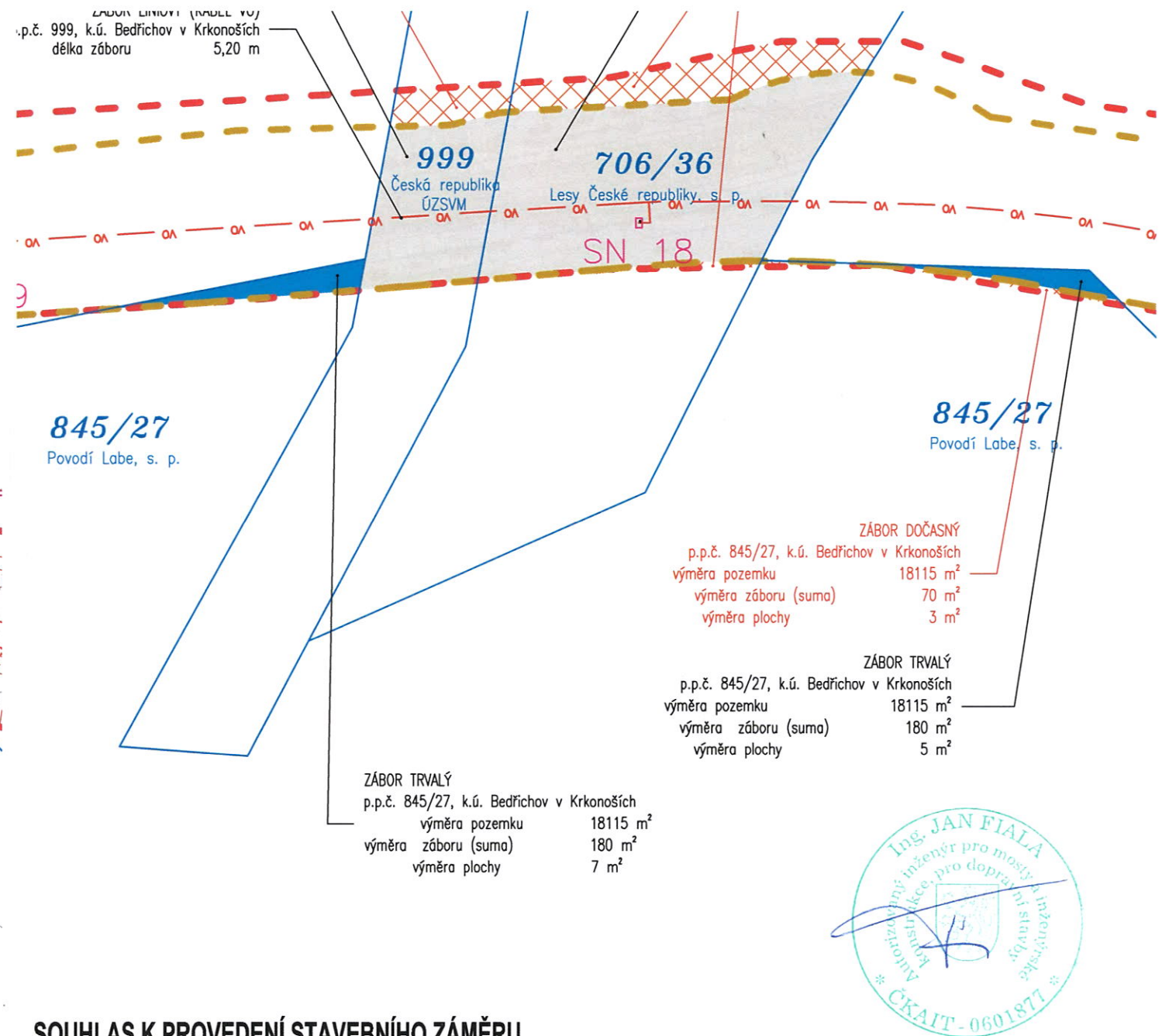
LEGENDA NÁVRH SÍTÍ:

- SO 430 – VEŘEJNÉ OSVĚTLENÍ
- SO 430 – VEŘEJNÉ OSVĚTLENÍ
- SN 21 NOVÉ SVÍTIDLO VEŘEJNÉHO OSVĚTLENÍ

LEGENDA ZÁBORŮ:

- TRVALÝ ZÁBOR
- OSTATNÍ PLOCHA / JINÁ PLOCHA
- TRVALÝ ZÁBOR
- VODNÍ PLOCHA
- DOČASNÝ ZÁBOR
- DO 1 ROKU
- POZEMKY VE VLASTNICTVÍ INVESTORA (STAVEBNÍKA)
- (V PLOŠE STAVENIŠTĚ – BEZ BAREVNÉ VÝPLNĚ)
- HRANICE STAVENIŠTĚ
- (PLOCHA DOČASNÉHO ZÁBORU STAVBY – DO 1 ROKU)
- HRANICE STAVENIŠTĚ
- (PLOCHA TRVALÉHO ZÁBORU STAVBY)

VÝŘEZ SITUACE C.4.1.2 SITUACE ZÁBORŮ, M 1:250



SOUHLAS K PROVEDENÍ STAVEBNÍHO ZÁMĚRU

dle § 184a zákona č.183/2006 Sb., o územním plánování a stavebním řádu (stavební zákon), ve znění pozdějších předpisů



VÝŘEZ SITUACE C.3 KOORDINAČNÍ SITUACE, M 1:250

záměr: "Špindlerův Mlýn, stezka podél Labe"

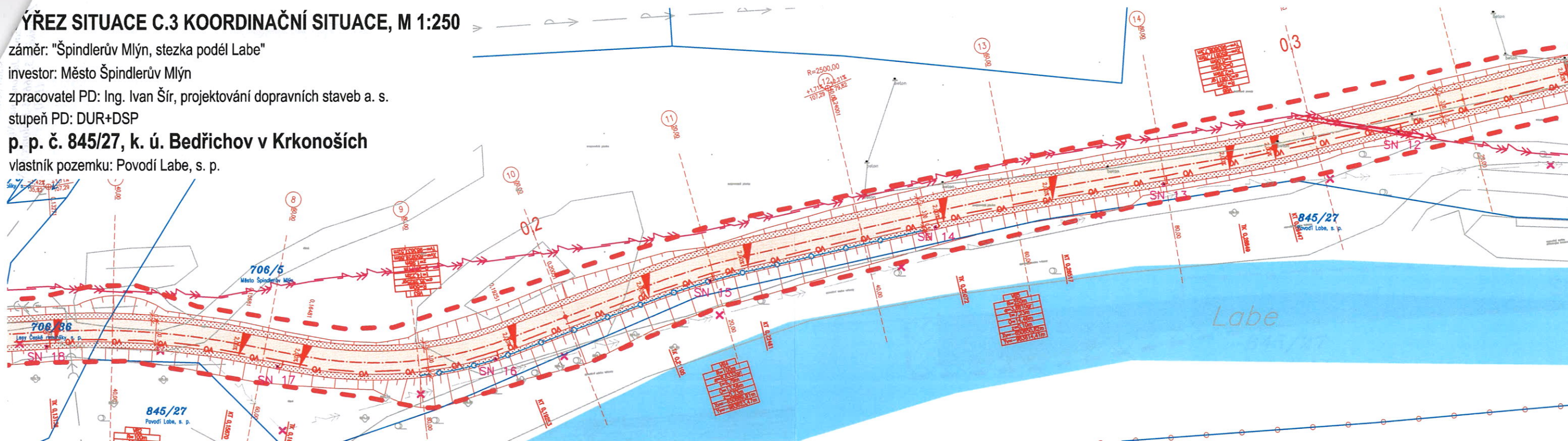
investor: Město Špindlerův Mlýn

zpracovatel PD: Ing. Ivan Šír, projektování dopravních staveb a. s.

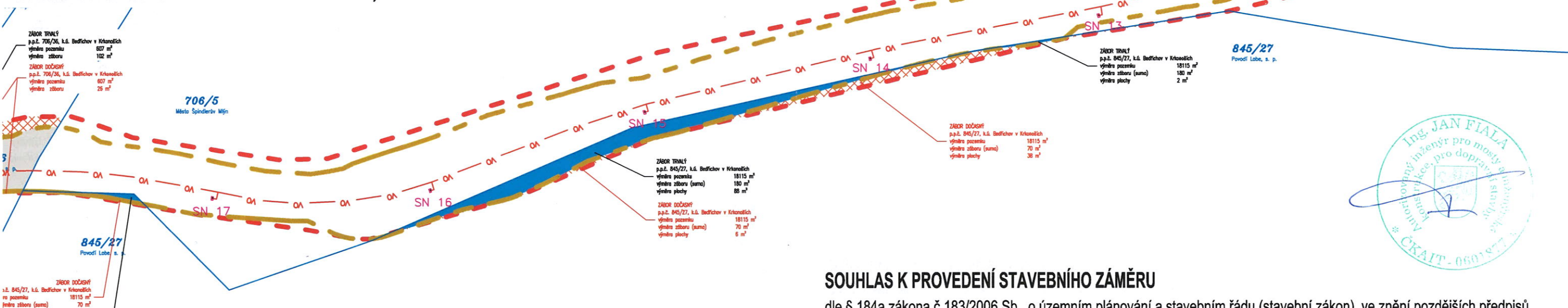
stupeň PD: DUR+DSP

p. p. č. 845/27, k. ú. Bedřichov v Krkonoších

vlastník pozemku: Povodí Labe, s. p.



VÝŘEZ SITUACE C.4.1.2 SITUACE ZÁBORŮ, M 1:250



LEGENDA NÁVRH:

- HRANICE STAVBY
- NÁVRH OSY
- SILNIČNÍ BETONOVÁ OBRUBA 1000/150/300 – PODSTUPNICE S VÝŠKOVÝM ROZDÍLEM 120mm
- ŘEZNÁ SPÁRA V NAPOJENÍ
- DOPRAVNĚ BEZPEČNOSTNÍ ZÁBRADLÍ
- DRENÁŽ; TRATIVOD

LEGENDA PLOCH:

- KONSTRUKCE A – SMÍŠENÁ STEZKA PRO CHODCE, CYKLISTY A BRUSLAŘE
- NEZPEVNĚNÁ KRAJNICE ZE ŠTĚRKODRTI 0/32, tl. 100mm
- TERÉNNÍ ÚPRAVY / OHUMUSOVÁNÍ A OSETÍ
- SAMOSTATNÝ SJEZD – ŠTĚRKODRT 0/32
- VAROVNÝ A SIGNÁLNÍ PÁS DLE VYHL. Č. 398/2009 Sb.

LEGENDA NÁVRH SÍTÍ:

- SO 430 – VEŘEJNÉ OSVĚTLENÍ
- SN 21 – NOVÉ SVÍTIDLO VEŘEJNÉHO OSVĚTLENÍ

LEGENDA ZÁBORŮ:

- TRVALÝ ZÁBOR
- OSTATNÍ PLOCHA / JINÁ PLOCHA
- TRVALÝ ZÁBOR
- VODNÍ PLOCHA
- DOČASNÝ ZÁBOR
- DO 1 ROKU
- POZEMKY VE VLASTNICTVÍ INVESTORA (STAVEBNÍKA)
- (V PLOŠE STAVENIŠTĚ – BEZ BAREVNÉ VÝPLNĚ)
- HRANICE STAVENIŠTĚ
- (PLOCHA DOČASNÉHO ZÁBORU STAVBY – DO 1 ROKU)
- HRANICE STAVENIŠTĚ
- (PLOCHA TRVALÉHO ZÁBORU STAVBY)

SOUHLAS K PROVEDENÍ STAVEBNÍHO ZÁMĚRU

dle § 184a zákona č.183/2006 Sb., o územním plánování a stavebním řádu (stavební zákon), ve znění pozdějších předpisů





Smlouva o nájmu pozemku

číslo 6DHM220448

uzavřená dle § 2201 a násl. zákona č. 89/2012 Sb., občanský zákoník, v platném znění

Smluvní strany

Pronajímatel:

Povodí Labe, státní podnik

se sídlem: Víta Nejedlého 951/8, Slezské Předměstí, 500 03 Hradec Králové
zastoupený: Ing. Bohumilem Pleskačem, ředitelem závodu Jablonec nad Nisou
IČO: 70890005
DIČ: CZ70890005
Zápis v rejstříku: Obchodní rejstřík vedený Krajským soudem v Hradci Králové, oddíl A, vložka 9473

dále jen „pronajímatel“

Nájemce:

Město Špindlerův Mlýn

se sídlem: 543 51 Špindlerův Mlýn 173
zastoupené: Martinem Jandurou, starostou města
IČO: 00278343
DIČ: CZ00278343
právní forma: 801 – Obec

dále jen „nájemce“

Smluvní strany uzavírají tuto smlouvu o nájmu pozemku:

Článek 1

Pozemek, který je předmětem nájmu, je pozemek evidovaný jako **pozemková parcela č. 845/27 v katastrálním území Bedřichov v Krkonoších, obec Špindlerův Mlýn**, vedený v druhu vodní plocha na listu vlastnictví č. 653 u Katastrálního úřadu pro Královéhradecký kraj se sídlem v Hradci Králové, Katastrálního pracoviště Trutnov. Tento pozemek je ve vlastnictví státu a právo hospodařit s ním má, ve smyslu zákona č. 305/2000 Sb., o povodích, pronajímatel (dále jen „**předmětný pozemek**“). Předmětný pozemek tvoří koryto vodního toku Labe (IDVT 10100002).

Článek 2

1. Pronajímatel předmětný pozemek, resp. jeho části o celkové výměře 248 m², z hlediska dosažení účinnějšího a hospodárnějšího využití pozemku (dále jen „**pronajímáný pozemek**“) a při zachování jeho hlavního účelu, ke kterému pronajímateli slouží, přenechává touto smlouvou nájemci k dočasnému užívání jako staveniště pro stavební akci „**Špindlerův Mlýn, stezka podél Labe**“ a souhlasí, aby byl částečně zastavěn trvalou stavbou, tj. stavbou gabionové zdi a násypů nové stezky pro chodce, cyklisty, in-line bruslaře a lyžaře (dále jen „**předmětná stavba**“). Rozsah pronajímaného pozemku je vyznačen v příloze č. 1 „Kopie snímků katastrální situace s vyznačením rozsahu nájmu“, která je nedílnou součástí této smlouvy.

2. Předmětná stavba se stane součástí pronajímaného pozemku.
3. Nájem specifikovaný v bodě 1. článku 2 této smlouvy není sjednán pro účely uskutečňování ekonomických činností.

Článek 3

1. Nájem se uzavírá na dobu určitou, a to ode dne protokolárního předání pronajímaného pozemku nájemci do dne, kdy nájemce protokolárně předá pronajímaný pozemek zpět pronajímateli, nejdéle však na dobu 5 let ode dne nabytí účinnosti této smlouvy.
2. Při předání pronajímaného pozemku bude sepsán předávací protokol. Oboustranně podepsaný protokol bude vytvořen ve dvou vyhotoveních, z nichž každé straně náleží jedno vyhotovení.
3. Nájemce se zavazuje, že před zahájením realizace předmětné stavby na částech pronajímaného pozemku vyzve pronajímatele k předání pronajímaného pozemku. V případě, že nájemce zahájí realizaci předmětné stavby na pronajímaném pozemku, aniž by před tím došlo k protokolárnímu předání pronajímaného pozemku nájemci, platí, že nájem vznikl ke dni nabytí účinnosti této smlouvy a nájemce je povinen uhradit nájemné od nabytí účinnosti této smlouvy dle článku 8. bod 7., a to na základě daňového dokladu vystaveného pronajímatelem se splatností 14 dnů. Zdanitelné plnění se považuje za uskutečněné dnem, kdy pronajímatel zjistí toto porušení závazku nájemce.

Článek 4

1. Smluvní strany se dohodly na nájemném ve výši **1.290,- Kč za celou pronajímanou plochu za rok**, přičemž uvedená výše nájemného odpovídá cenám stanoveným dle ceníku pronajímatele platným pro rok 2022 a bude dále pronajímatelem jednostranně zvyšována v souladu s článkem 4 bod 5 této smlouvy. Nájemné bude hrazeno jednou ročně na základě daňového dokladu, který bude pronajímatel zasílat nájemci. Zdanitelné plnění se považuje za uskutečněné dne 31. 3. běžného roku. V roce, v němž začne nájem předáním předmětu nájmu ve smyslu článku 3 bod 1. této smlouvy, se za den uskutečnění zdanitelného plnění považuje den začátku nájmu. Daňový doklad bude mít splatnost 14 dnů ode dne vystavení pronajímatelem. Nájem je osvobozen od DPH v souladu s § 56a zákona č. 235/2004 Sb., o dani z přidané hodnoty, v platném znění.
2. Platbu za rok, v němž dojde k začátku nájmu předáním předmětu nájmu ve smyslu článku 3 bod 1. této smlouvy, provede nájemce poměrnou částkou z ročního nájemného, případně zvýšeného dle čl. 4 bod 5 této smlouvy, a to na základě daňového dokladu se splatností 14 dnů od jeho vystavení. Tento doklad vystaví a nájemci zašle pronajímatel, a to nejpozději do 15 dnů od začátku nájmu.
3. V případě ukončení nájmu v průběhu roku bude nájemci vrácena poměrná část ze zaplaceného ročního nájemného, a to na základě opravného daňového dokladu vystaveného pronajímatelem. Datem uskutečnitelného plnění je datum ukončení smlouvy.
4. Smluvní strany se dohodly na úroku z prodlení ve výši 0,1 % z dlužné částky za každý i započatý den prodlení se zaplacením nájemného.
5. Smluvní strany se dohodly, že výše nájemného bude v průběhu platnosti smlouvy každoročně zvyšována, a to ve stejném poměru ke změnám úředně stanoveného koeficientu růstu spotřebitelských cen vydávaného Českým statistickým úřadem v Praze za uplynulý rok (dále jen „úředně stanovený koeficient“), a že takto stanovená výše nájemného bude následně zaokrouhlována na celé desetikoruny nahoru. Smluvní strany se dále dohodly, že pokud došlo ke změně či změnám úředně stanoveného koeficientu v období před nabytím účinnosti této smlouvy poté, co byl návrh této smlouvy zaslán pronajímatelem nájemci, bude výše nájemného dle čl. 4 bod 1 této smlouvy zvýšena již pro první platbu nájemného dle této smlouvy, a to ve stejném poměru ke změně (změnám) úředně stanoveného koeficientu.

Článek 5

1. Nájemce prohlašuje, že se seznámil se stavem pronajímaného pozemku a že ho převezme do dočasného užívání. Zároveň se zavazuje užívat ho pouze ke sjednanému účelu dle článku 2 této smlouvy.
2. Nájemce se zavazuje provést předmětnou stavbu dle schválené projektové dokumentace, na základě pravomocného správního rozhodnutí stavebního úřadu či účinné veřejnoprávní smlouvy nahrazující takové správní rozhodnutí stavebního úřadu, za dodržení podmínek stanoviska pronajímatele vydaného pod č. j. PLa/2022/018046 ze dne 6.5.2022 po celou dobu platnosti a účinnosti této smlouvy, které tvoří přílohu č. 2 této smlouvy a těchto dalších sjednaných podmínek:
 - a) veškeré práce na pronajímaném pozemku budou nájemcem prováděny tak, aby jimi nezpůsobil žádné škody na majetku státu, s nímž má pronajímatel právo hospodařit,
 - b) o provedení event. zásahu do stávajících porostů, rostoucích na pronajímaném pozemku, je třeba předem pronajímatele informovat, neboť jsou součástí pronajímaného pozemku ve smyslu § 507 občanského zákoníku,
 - c) po skončení stavby provede nájemce na svůj náklad odstranění staveniště na pronajímaném pozemku a uvede pronajímaný pozemek do řádného stavu, a to nejpozději do kolaudace stavby. Případné škody uhradí nájemce pronajímateli způsobem a ve lhůtě uvedené ve výzvě k náhradě škody. Neuvede-li nájemce pronajímaný pozemek do řádného stavu ani ve lhůtě dané pronajímatelem, nahradí pronajímateli náklady, které mu vznikly s uvedením tohoto pozemku do řádného stavu a vedle toho i smluvní pokutu ve výši 3.870,- Kč, kterou si smluvní strany pro tento případ sjednávají. Smluvní pokuta je splatná na základě jejího vyúčtování. Sjednáním a zaplacením smluvní pokuty nejsou dotčeny případné další nároky pronajímatele na náhradu škody podle této smlouvy či jiné nároky dle platných právních předpisů.
3. Nájemce je povinen v rámci užívání pronajímaného pozemku důsledně dodržovat technické, hygienické, bezpečnostní, požární a další právní předpisy vztahující se k bezpečnosti a ochraně osob, majetku a životního prostředí.
4. Bez písemného souhlasu pronajímatele nemůže nájemce pronajímaný pozemek použít pro umístění stavby způsobem jiným, než jak je vymezeno v této nájemní smlouvě.
5. Zvláštní pozornost je nájemce povinen věnovat čistotě povrchových a podzemních vod a zabránit jejich znečištění ropnými produkty nebo závadnými látkami. Tyto případné události je povinen neprodleně ohlásit pronajímateli. V případě vzniku znečištění zodpovídá nájemce za jeho úplnou likvidaci. Nájemce odpovídá za dodržování zákona č. 541/2020 Sb., o odpadech, v platném znění, v případě jeho porušení se zavazuje uhradit veškeré sankce z tohoto zákona vyplývající.
6. Nájemce se zavazuje k dohledu nad bezpečným stavem stromů a keřů na pronajímaném pozemku. Je povinen učinit nezbytná opatření, aby zabránil škodám na životě, zdraví a majetku třetích osob v případě nepříznivých povětrnostních podmínek anebo podezření na pád větve nebo stromu v důsledku vzrůstu či stáří nebo nemoci stromu, popř. keře. Při bezprostředním ohrožení nájemce zakáže vstup na ohrožený pozemek nebo jeho ohroženou část a umístí v bezpečné vzdálenosti výstražné tabule a pásku. Nájemce musí informovat neprodleně pronajímatele o nastalé situaci.
7. Nájemce není oprávněn k tomu, aby přenechal pronajímaný pozemek do podnájmu či jiného užívání (úplatného či bezúplatného) jiné osobě, vyjma osob provádějících předmětnou stavbu.

Článek 6

1. Nájemní smlouvu lze ukončit dohodou obou smluvních stran, a dále výpovědí jedné nebo druhé strany pouze z důvodů uvedených v této smlouvě nebo vyplývajících ze zákona.

2. Výpovědní lhůta činí 3 měsíce a počíná běžet od prvního dne následujícího měsíce po doručení výpovědi druhé smluvní straně.
3. Pokud nájemce nezačíná stavbu do 1 roku ode dne účinnosti této smlouvy, může být tato skutečnost důvodem k výpovědi smlouvy bez výpovědní doby.
4. Nebudou-li nájemci vydána potřebná veřejnoprávní rozhodnutí pro realizaci stavební akce „Špindlerův Mlýn, stezka podél Labe“ do půl roku ode dne platnosti a účinnosti této smlouvy, a to ve formě a objemu požadovaném nájemcem, nebo pouze za ztížených podmínek nebo nákladů, může nájemce rovněž nájemní smlouvu vypovědět bez výpovědní doby.
5. Důvodem výpovědi z nájemního vztahu může ze strany pronajímatele být změna podmínek, za kterých bylo dočasné užívání poskytnuto ve smyslu bodu 1. článku 2 této smlouvy, a dále neplnění povinností nájemce, vyplývajících z této smlouvy, včetně důvodů stanovených v občanském zákoníku.
6. Jestliže nájemce poruší své povinnosti stanovené v článku 5 bodech 2. až 7. této smlouvy nepodstatným způsobem a takové porušení neodstraní ani do 10 dnů od výzvy pronajímatele, nebo poruší povinnosti stanovené v článku 5 bodech 2. až 7. této smlouvy podstatným způsobem, má pronajímatel právo nájemní smlouvu vypovědět bez výpovědní doby.
7. Pronajímatel má právo vypovědět nájemní smlouvu v případě, že je nájemce v prodlení s úhradou nájemného po dobu delší než 30 kalendářních dnů.

Článek 7

1. Smluvní strany stvrzují svými podpisy, že v průběhu vyjednávání o této smlouvě vždy jednaly a postupovaly čestně a transparentně, a současně se zavazují, že takto budou jednat i při plnění této smlouvy a veškerých činností s ní souvisejících. Pronajímatel prohlašuje, že má vytvořený ucelený program compliance opatření, v jehož rámci se vymezuje proti protiprávnímu či jinému nekalému jednání, jeho vzniku předchází, jakož i má zavedeny mechanismy k jeho odhalování. Program compliance opatření je dostupný na webové stránce www.pla.cz.
2. Smluvní strany se dále zavazují vždy jednat tak a přijmout taková opatření, aby nedošlo ke vzniku důvodného podezření na spáchání trestného činu či k samotnému jeho spáchání (včetně formy účastenství), tj. jednat tak, aby kterákoli ze smluvních stran nemohla být uznána odpovědnou podle zákona č. 418/2011 Sb., o trestní odpovědnosti právnických osob a řízení proti nim nebo uplatněna trestní odpovědnost fyzických osob (včetně zaměstnanců) podle trestního zákoníku, případně aby nebylo zahájeno trestní stíhání proti kterékoli ze smluvních stran, včetně jejich zaměstnanců podle platných právních předpisů. Smluvní strany si neprodleně oznámí důvodné podezření ohledně možného naplnění skutkové podstaty jakéhokoli z trestných činů, zejména trestného činu korupční povahy, a to bez ohledu a nad rámec případné zákonné oznamovací povinnosti.

Článek 8

1. Pronajímatel je oprávněn provést kdykoliv kontrolu dohodnutého způsobu užívání pronajímaného pozemku.
2. Nájemce se zavazuje ke dni ukončení nájemní smlouvy předat pronajímateli pronajímaný pozemek v řádném stavu, který bude odpovídat způsobu jeho užívání.
3. Smlouvu lze měnit a doplňovat pouze písemnými a číslovanými dodatky, podepsanými oprávněnými zástupci obou smluvních stran.
4. Smlouva je vyhotovena ve dvou exemplářích, přičemž všechny mají platnost originálu. Každá smluvní strana obdrží po jednom jejím podepsaném vyhotovení.
5. Nedílnou součástí této smlouvy tvoří její přílohy.
6. Smluvní strany se dohodly, že nájemní právo sjednané dle této smlouvy zapisovat do katastru nemovitostí nebudou.

7. Smlouva nabývá platnosti a účinnosti dnem podpisu obou smluvních stran, nájemní vztah vznikne dnem, kdy nastanou účinky sjednané v článku 3 bod 1., resp. bod 3. této smlouvy.
8. Ministerstvo zemědělství, které vykonává funkci zakladatele pronajímatele, vydalo dle platného Statutu Povodí Labe, státní podnik k této smlouvě předchozí souhlas k nakládání s určeným majetkem.
9. Uzavření této smlouvy schválila rada města Špindlerův Mlýn usnesením č. 16/4/2022-RM.

Přílohy :

1. Kopie snímků katastrální situace s vyznačením rozsahu nájmu.
2. Kopie stanoviska správce povodí a správce vodního toku č.j. PLa/2022/018046 ze dne 6.5.2022.

V Hradci Králové dne 3.1.2023

Povodí Labe,

státní podnik

závod Jablonec nad Nisou

Želivského 5, 466 05 Jablonec n. M.
(132)

.....
za pronajímatele

Ing. Bohumil Pleskač, ředitel závodu

Ve Špindlerově Mlýně dne 21.12.2022

Město Špindlerův Mlýn

543 51 Špindlerův Mlýn 173

IČ: 00278343 DIČ: CZ00278343

.....
za nájemce

Martin Jandura, starosta

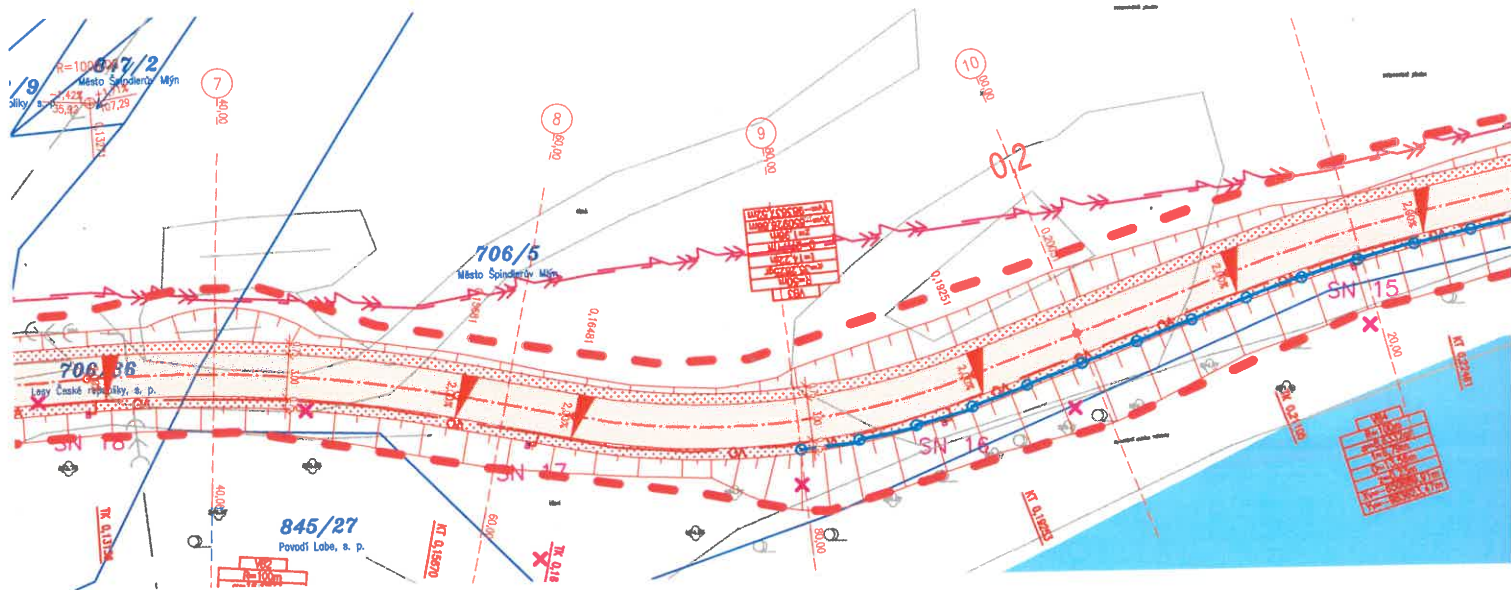
VÝŘEZ SITUACE C.3 KOORDINAČNÍ SITUACE, M 1:250

záměr: "Špindlerův Mlýn, stezka podél Labe"


investor: Město Špindlerův Mlýn

p. p. č. 845/27, k. ú. Bedřichov v Krkonoších

vlastník pozemku: Povodí Labe, s. p.



VÝŘEZ SITUACE C.4.1.2 SITUACE ZÁBORŮ, M 1:250



LEGENDA NÁVRH:

- HRANICE STAVBY
- - - NÁVRH OSY
- ==== SILNIČNÍ BETONOVÁ OBRUBA 1000/150/300 – PODSTUPNICE S VÝŠKOVÝM ROZDÍLEM 120mm
- ŘEZNÁ SPÁRA V NAPOJENÍ
- DOPRAVNĚ BEZPEČNOSTNÍ ZÁBRADLÍ
- DRENÁŽ; TRATIVOD

LEGENDA PLOCH:

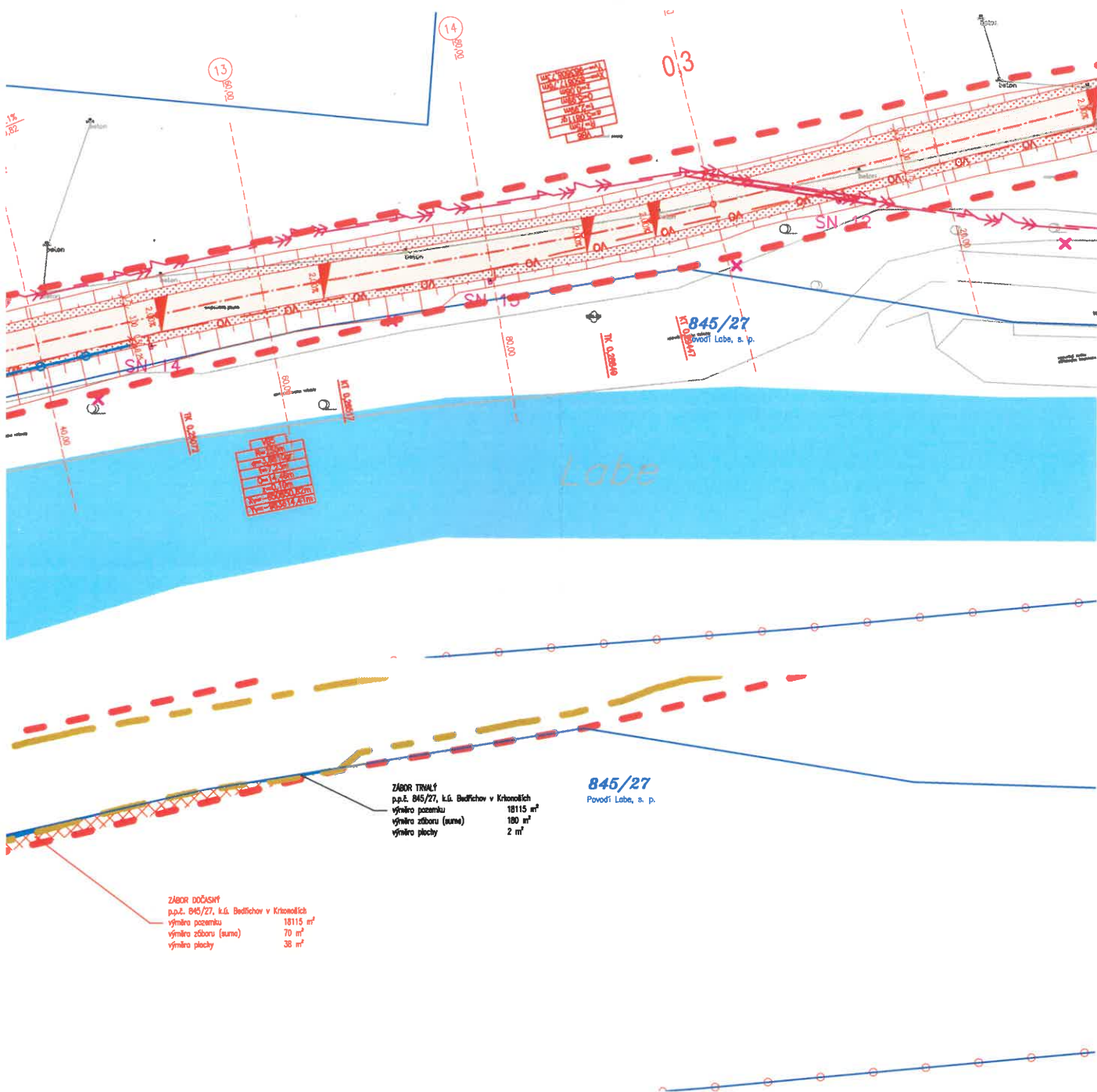
- KONSTRUKCE A – SMÍŠENÁ STEZKA PRO CHODCE, CYKLISTY A BRUSLAŘE
- NEZPEVNĚNÁ KRAJNICE ZE ŠTĚRKODRTI 0/32, tl. 100mm
- TERÉNNÍ ÚPRAVY / OHUMUSOVÁNÍ A OSETÍ
- SAMOSTATNÝ SJEZD – ŠTĚRKODRT 0/32
- VÁROVNÝ A SIGNÁLNÍ PÁS DLE VYHL. Č. 398/2009 Sb.

LEGENDA NÁVRH SÍTÍ:

- SO 430 – VEŘEJNÉ OSVĚTLENÍ
- SO 430 – VEŘEJNÉ OSVĚTLENÍ
- SN 21 NOVÉ SVÍTIDLO VEŘEJNÉHO OSVĚTLENÍ

LEGENDA ZÁBORŮ:

- TRVALÝ ZÁBOR
- OSTATNÍ PLOCHA / JINÁ PLOCHA
- TRVALÝ ZÁBOR
- VODNÍ PLOCHA
- DOČASNÝ ZÁBOR
- DO 1 ROKU
- POZEMKY VE VLASTNICTVÍ INVESTORA (STAVEBNÍKA)
- (V PLOŠE STAVENIŠTĚ – BEZ BAREVNÉ VÝPLNĚ)
- HRANICE STAVENIŠTĚ
- (PLOCHA DOČASNÉHO ZÁBORU STAVBY – DO 1 ROKU)
- HRANICE STAVENIŠTĚ
- (PLOCHA TRVALÉHO ZÁBORU STAVBY)



SOUHLAS K PROVEDENÍ STAVEBNÍHO ZÁMĚRU

dle § 184a zákona č.183/2006 Sb., o územním plánování a stavebním řádu (stavební zákon), ve znění pozdějších předpisů

Jako vlastník dotčeného pozemku

- souhlasím s provedením tohoto záměru a užitím tohoto souhlasu v řízení dle zákona č.183/2006 Sb.
- souhlasím s realizací přeložek inženýrských sítí
- souhlasím se vstupem zaměstnanců dodavatelských organizací na pozemky dotčené stavbou
- souhlasím se zpracováním osobních dat v souladu s platným nařízením o ochraně osobních údajů GDPR

V..... dne

Jméno..... podpis.....

Povodí Labe, státní podnik

Víta Nejedlého 951/8

500 03 Hradec Králové

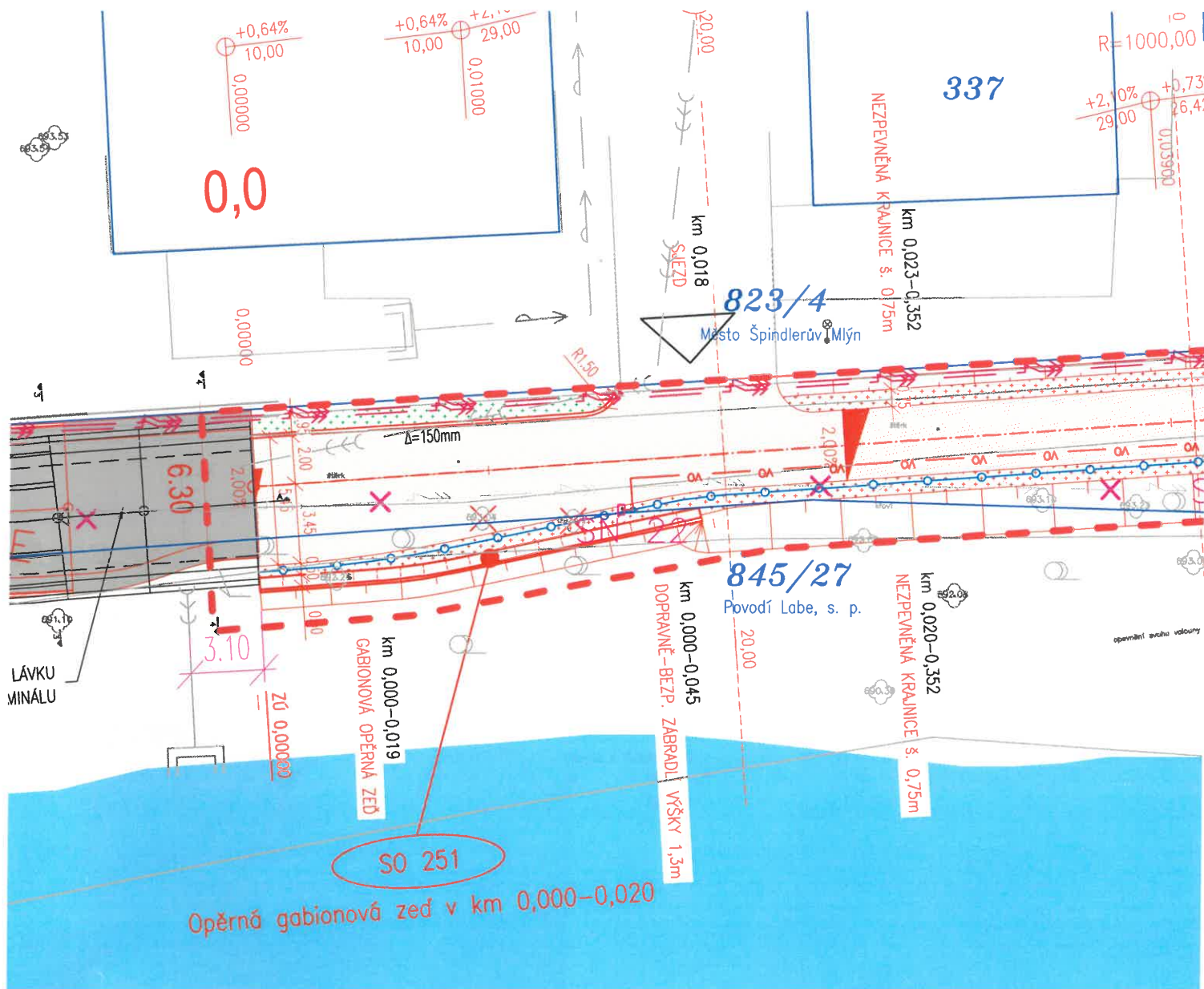
VÝŘEZ SITUACE C.3 KOORDINAČNÍ SITUACE, M 1:250

záměr: "Špindlerův Mlýn, stezka podél Labe"

investor: Město Špindlerův Mlýn

p. p. č. 845/27, k. ú. Bedřichov v Krkonoších

vlastník pozemku: Povodí Labe, s. p.



LEGENDA NÁVRH:

- HRANICE STAVBY
- NÁVRH OSY
- SILNIČNÍ BETONOVÁ OBRUBA 1000/150/300 - PODSTUPNICE S VÝŠKOVÝM ROZDÍLEM 120mm
- ŘEZNÁ SPÁRA V NAPOJENÍ
- DOPRAVNĚ BEZPEČNOSTNÍ ZÁBRADLÍ
- DRENÁŽ; TRATIVOD

LEGENDA PLOCH:

- KONSTRUKCE A - SMÍŠENÁ STEZKA PRO CHODCE, CYKLISTY A BRUSLAŘE
- NEZPEVNĚNÁ KRAJNICE ZE ŠTĚRKODRTI 0/32, tl. 100mm
- TERÉNNÍ ÚPRAVY / OHUMUSOVÁNÍ A OSETÍ
- SAMOSTATNÝ SJEZD - ŠTĚRKODRT 0/32
- VARIOVNÝ A SIGNÁLNÍ PÁS DLE VYHL. Č. 398/2009 Sb.

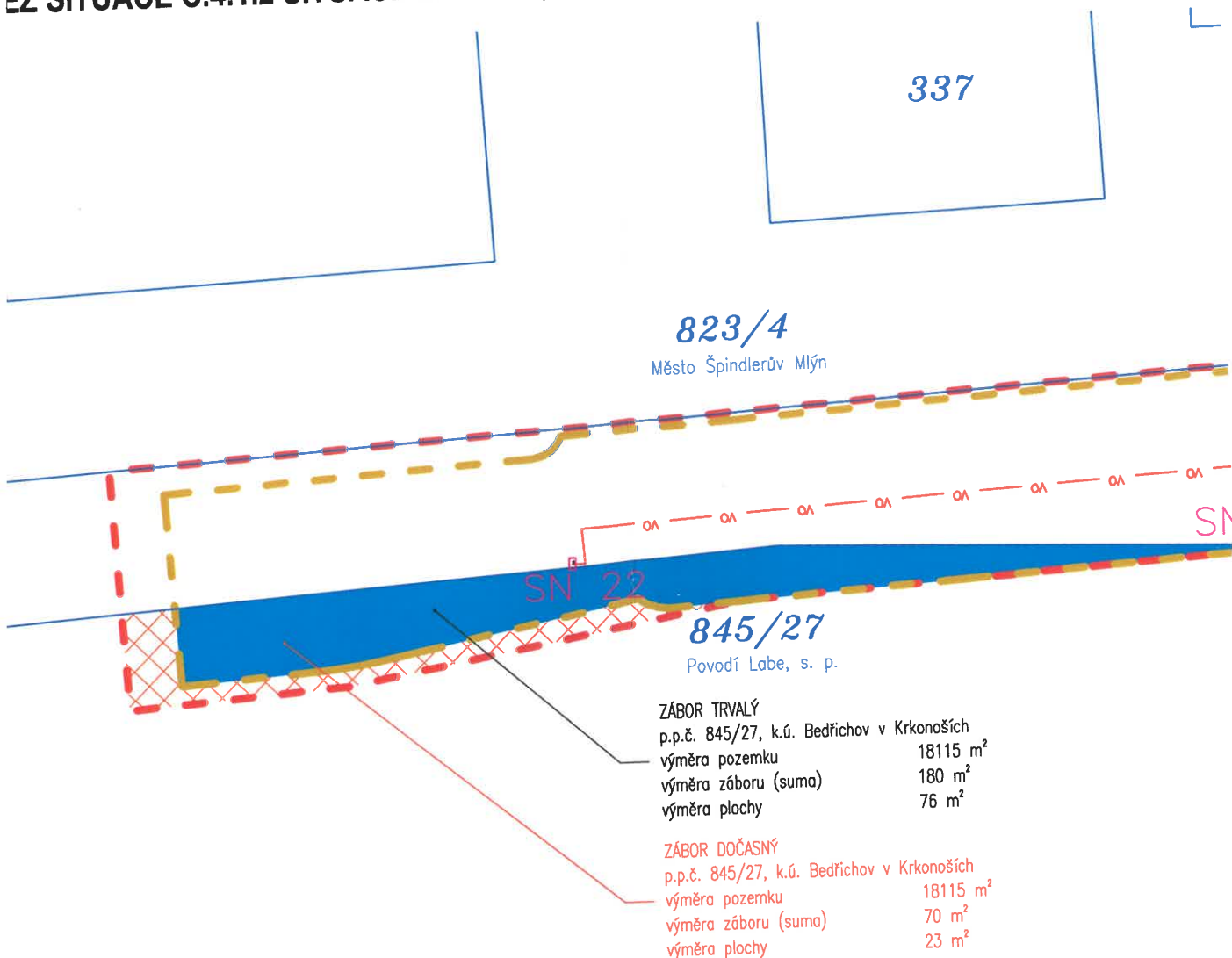
LEGENDA NÁVRH SÍTÍ:

- SO 430 - VEŘEJNÉ OSVĚTLENÍ
- SO 430 - VEŘEJNÉ OSVĚTLENÍ
- SN 21 NOVÉ SVÍTIDLO VEŘEJNÉHO OSVĚTLENÍ

LEGENDA ZÁBORŮ:

- TRVALÝ ZÁBOR
- OSTATNÍ PLOCHA / JINÁ PLOCHA
- TRVALÝ ZÁBOR
- VODNÍ PLOCHA
- DOČASNÝ ZÁBOR
- DO 1 ROKU
- POZEMKY VE VLASTNICTVÍ INVESTORA (STAVEBNÍKA)
- (V PLOŠE STAVENIŠTĚ - BEZ BAREVNÉ VÝPLNĚ)
- HRANICE STAVENIŠTĚ
- (PLOCHA DOČASNÉHO ZÁBORU STAVBY - DO 1 ROKU)
- HRANICE STAVENIŠTĚ
- (PLOCHA TRVALÉHO ZÁBORU STAVBY)

EZ SITUACE C.4.1.2 SITUACE ZÁBORŮ, M 1:250



SOUHLAS K PROVEDENÍ STAVEBNÍHO ZÁMĚRU

dle § 184a zákona č.183/2006 Sb., o územním plánování a stavebním řádu (stavební zákon), ve znění pozdějších předpisů

Jako vlastník dotčeného pozemku

- souhlasím s provedením tohoto záměru a užitím tohoto souhlasu v řízení dle zákona č.183/2006 Sb.
- souhlasím s realizací přeložek inženýrských sítí
- souhlasím se vstupem zaměstnanců dodavatelských organizací na pozemky dotčené stavbou
- souhlasím se zpracováním osobních dat v souladu s platným nařízením o ochraně osobních údajů GDPR

V..... dne

Jméno..... podpis.....

Povodí Labe, státní podnik

Víta Nejedlého 951/8

500 03 Hradec Králové

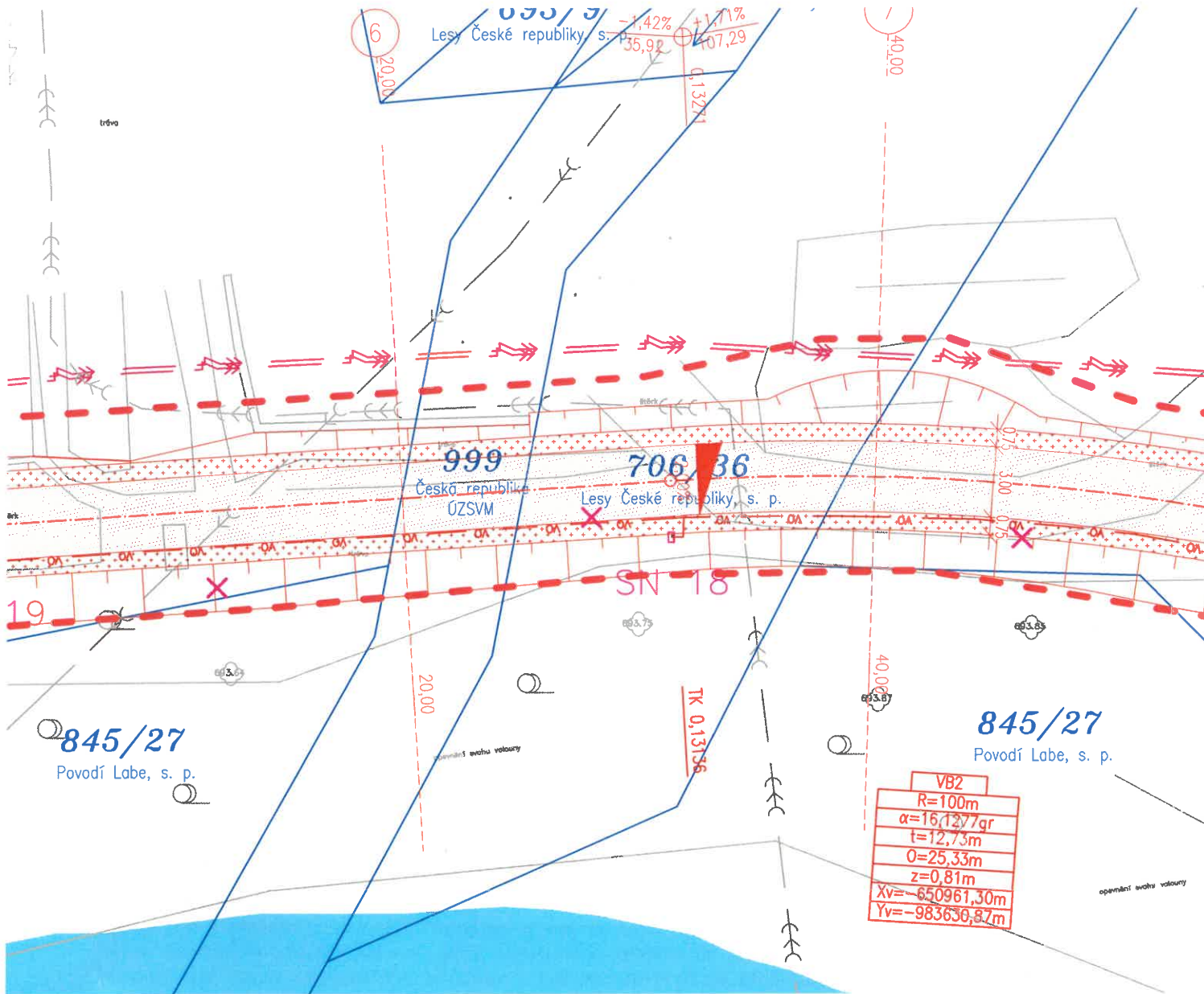
VÝŘEZ SITUACE C.3 KOORDINAČNÍ SITUACE, M 1:250

záměr: "Špindlerův Mlýn, stezka podél Labe"

investor: Město Špindlerův Mlýn

p. p. č. 845/27, k. ú. Bedřichov v Krkonoších

vlastník pozemku: Povodí Labe, s. p.



LEGENDA NÁVRH:

- HRANICE STAVBY
- - - NÁVRH OSY
- == SILNIČNÍ BETONOVÁ OBRUBA 1000/150/300 - PODSTUPNICE S VÝŠKOVÝM ROZDÍLEM 120mm
- ŘEZNÁ SPÁRA V NAPOJENÍ
- DOPRAVNĚ BEZPEČNOSTNÍ ZÁBRADLÍ
- DRENÁŽ; TRATIVOD

LEGENDA PLOCH:

- KONSTRUKCE A - SMÍŠENÁ STEZKA PRO CHODCE, CYKLISTY A BRUSLAŘE
- NEZPEVNĚNÁ KRAJNICE ZE ŠTĚRKODRTI 0/32, tl. 100mm
- TERÉNNÍ ÚPRAVY / OHUMUSOVÁNÍ A OSETÍ
- SAMOSTATNÝ SJEZD - ŠTĚRKODRT 0/32
- VAROVNÝ A SIGNÁLNÍ PÁS DLE VYHL. Č. 398/2009 Sb.

LEGENDA NÁVRH SÍTÍ:

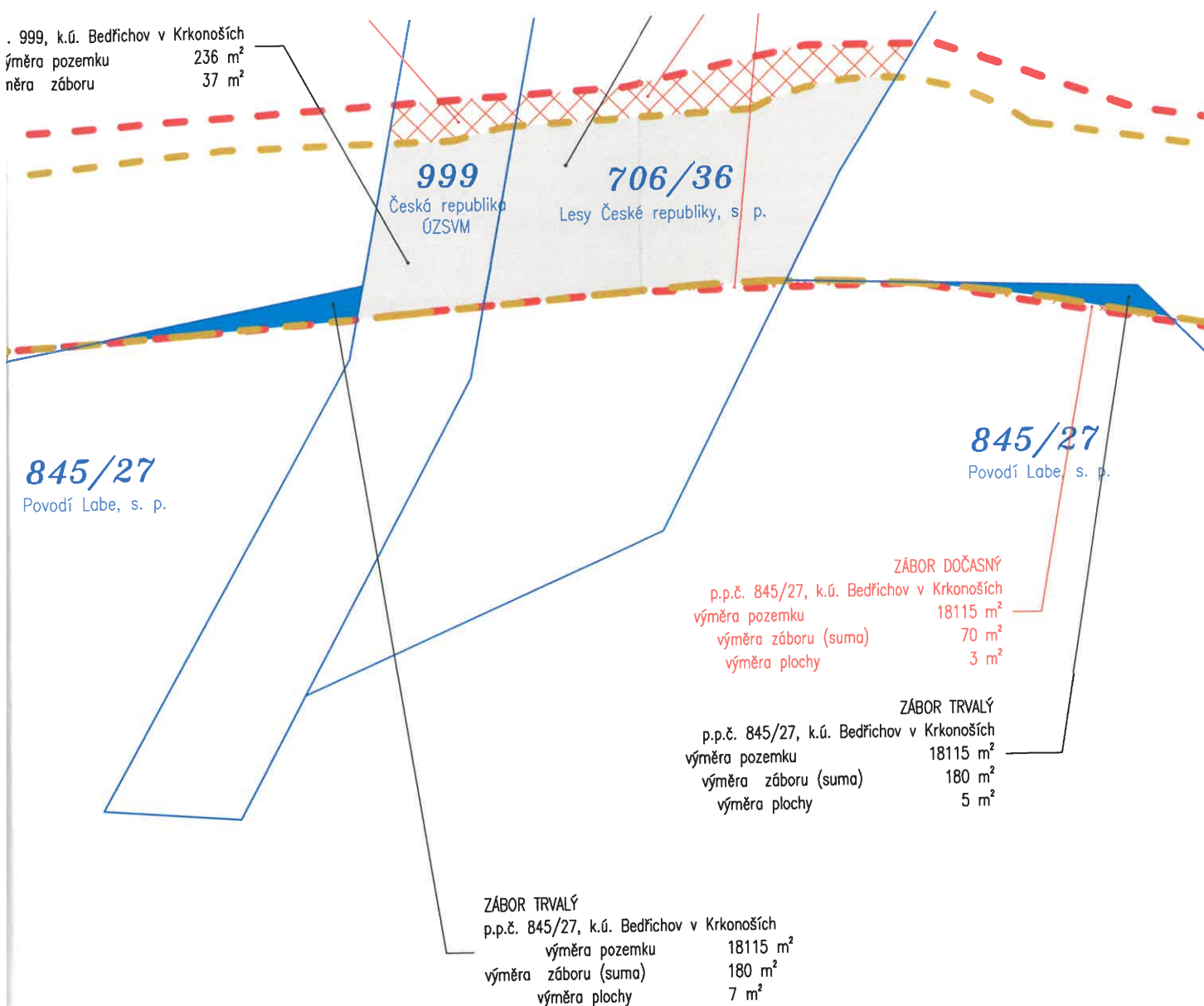
- SO 430 - VEŘEJNÉ OSVĚTLENÍ
- SO 430 - VEŘEJNÉ OSVĚTLENÍ
- SN 21 NOVÉ SVÍTIDLO VEŘEJNÉHO OSVĚTLENÍ

LEGENDA ZÁBORŮ:

- TRVALÝ ZÁBOR
- OSTATNÍ PLOCHA / JINÁ PLOCHA
- TRVALÝ ZÁBOR
- VODNÍ PLOCHA
- DOČASNÝ ZÁBOR
- DO 1 ROKU
- POZEMKY VE VLASTNICTVÍ INVESTORA (STAVEBNÍKA)
- (V PLOŠE STAVENIŠTĚ - BEZ BAREVNÉ VÝPLNĚ)
- HRANICE STAVENIŠTĚ
- (PLOCHA DOČASNÉHO ZÁBORU STAVBY - DO 1 ROKU)
- HRANICE STAVENIŠTĚ
- (PLOCHA TRVALÉHO ZÁBORU STAVBY)

VÝŘEZ SITUACE C.4.1.2 SITUACE ZÁBORŮ, M 1:250

p.p.č. 999, k.ú. Bedřichov v Krkonoších
výměra pozemku 236 m²
výměra záboru 37 m²



SOUHLAS K PROVEDENÍ STAVEBNÍHO ZÁMĚRU

dle § 184a zákona č.183/2006 Sb., o územním plánování a stavebním řádu (stavební zákon), ve znění pozdějších předpisů

Jako vlastník dotčeného pozemku

- souhlasím s provedením tohoto záměru a užitím tohoto souhlasu v řízení dle zákona č.183/2006 Sb.
- souhlasím s realizací přeložek inženýrských sítí
- souhlasím se vstupem zaměstnanců dodavatelských organizací na pozemky dotčené stavbou
- souhlasím se zpracováním osobních dat v souladu s platným nařízením o ochraně osobních údajů GDPR

V..... dne

Jméno..... podpis.....

Povodí Labe, státní podnik
Víta Nejedlého 951/8
500 03 Hradec Králové

TELEFON 495 088 111
E-MAIL podatelna@pla.cz
IČO 70890005
DIČ CZ70890005
IDDS dbyt8g2
Obchodní rejstřík: vedený u KS v Hradci Králové,
oddíl A, vložka 9473

INGPROservis**Ing. Radim Doleček****Švermova 740****552 03 Česká Skalice**

VÁŠ DOPIS Č. J. / ZE DNE

ČÍSLO JEDNACÍ
PLa/2022/018046VYŘIZUJE/LINKA
Mgr. Darina Šitinová/659HRADEC KRÁLOVÉ
6.5.2022**Špindlerův Mlýn, stezka podél Labe**

Obdrželi jsme Vaši žádost o vyjádření k projektové dokumentaci pro společné územní a stavební řízení na akci „Špindlerův Mlýn, stezka podél Labe“ v k.ú. Bedřichov v Krkonoších. Stavebníkem je Město Špindlerův Mlýn.

K předmětné žádosti jsme vydali stanovisko správce povodí dopisem č.j. PLa/2019/014867 ze dne 18.7.2019, toto pozbylo platnosti. Oproti původní žádosti došlo ke změně šířkového uspořádání stezky.

Stavba se nachází podél vodního toku Labe v zastavěném území města Špindlerův Mlýn, v k.ú. Bedřichov v Krkonoších. Stavba tvoří úsek smíšené stezky, která je součástí plánované stezky pro pěší a cyklisty (lyžařská běžecká cesta) podél pravého břehu Labe, Technická zóna Bedřichov – terminál Pláň – Sv. Petr. Stezka s kategorií účelové komunikace je navržena v celkové délce cca 595,50 m, **nově se šířkou 3,00 m s nezpevněnými krajnicemi 0,75 m** (původní šířka byla 4,00 m + 0,50 m nezpevněné krajnice). Návrhové parametry trasy vycházejí z předpokladu využití stezky nejen chodci a cyklisty, ale také in-line bruslaři či lyžaři. Stezka v základní šířce 3,0 m zajišťuje dostatečnou světlou šířku pro provoz zimní údržby.

Výška nivelety komunikace je navržena s ohledem na minimalizaci zemních prací a zajištění řádného odvodnění stezky. Niveleta je vedena v mírném násypu a její průběh z větší části kopíruje stávající terén, pouze lokálně je v místech navážek vedena v zářezu. Únosnost stezky min. 20 t je splněna, navrhovaná skladba odpovídá dodatku č. 1 TP 170 Navrhování pozemních komunikací (2010) – katalogové listy a spadá do třídy dopravního zatížení VI – tedy max. 15 těžkých nákladních vozidel za den. V místě napojení na mostní objekt (lávku) terminálu P1 je z důvodu plynulého navázání stezka rozšířena a těleso komunikace zajištěno opěrnou zídou dl. 19,00 m s výškou dířku cca 1,00 -1,25 m. Jedná se o zárubní tížnou zeď z drátokošů (gabionů). Součástí stezky je návrh osvětlení. Zpevněné plochy komunikace budou odvodněny příčným sklonem přes nezpevněné krajnice do zelených ploch, kde bude probíhat likvidace dešťových vod vsakem. V místech, kde stezka kopíruje břeh Labe, je navržen dostředný pravostranný sklon (směrem k Labi) a komunikace vedena v mírném násypu tak, aby kryt, podkladní vrstvy i pláň komunikace mohli být řádně odvodněny a voda svedena směrem k vodnímu toku. V místech, kde je navržen sklon levostranný, je navržen odvodňovací trativod s drenážní trubicí vyústěnou směrem k toku. Odtokové poměry mimo oblast stavby se nezmění.

Stavbou bude dotčen **pozemek p.č. 845/27 v k.ú. Bedřichov v Krkonoších** ve vlastnictví státu s právem hospodaření pro Povodí Labe, státní podnik. Aktuálně se jedná o dočasný zábor předmětného pozemku o výměře 70 m² a trvalý zábor o celkové výměře 180 m². Cyklostezka bude evidována v pasportu komunikací města Špindlerův Mlýn.

Stezka je situována ve vodním útvaru HSL_0020 - Labe od toku Svatopetrský potok po tok Sovinka, na souřadnicích (S-JTSK) Y: 651107, X: 983637.



K navrhovanému záměru vydáváme aktualizované **stanovisko správce povodí:**

a) **Z hlediska zájmů daných platným Národním plánem povodí Labe a Plánem dílčího povodí Horního a středního Labe (ustanovení § 24 až 26 vodního zákona)** je uvedený záměr možný, protože lze předpokládat, že záměrem nedojde ke zhoršení chemického stavu a ekologického stavu/potenciálu dotčených útvarů povrchových vod a chemického stavu a kvantitativního stavu útvarů podzemních vod, a že nebude znemožněno dosažení jejich dobrého stavu/potenciálu.

b) **Z hlediska zájmů daných Plánem pro zvládání povodňových rizik v povodí Labe** je uvedený záměr možný.

Toto hodnocení vychází z posouzení souladu předmětného záměru s výše uvedenými platnými dokumenty.

c) **Z hlediska dalších zájmů sledovaných vodním zákonem a z hlediska správy významného vodního toku Labe (IDVT 10100002)** souhlasíme s předloženým záměrem za předpokladu dodržení následujících podmínek:

- V platnosti nadále zůstávají naše připomínky uvedené v dopisem č.j. PLa/2019/014867 ze dne 18.7.2019.
- Pro stavbu stezky bude zpracován havarijní plán.
- Zahájení a ukončení stavebních prací bude v předstihu oznámeno na Povodí Labe, státní podnik – provozní středisko Dvůr Králové n. L. (Ing. Štěpán Černý – tel.: 602 239 474, cernys@pla.cz).

d) **Z hlediska majetkoprávních vztahů** sdělujeme, že se navržený záměr dotýká majetku státu (p.p.č. 845/27 v k.ú. Bedřichov v Krkonoších), k němuž vykonává právo vlastníka Povodí Labe, státní podnik, a z tohoto důvodu bude účastníkem případných správních řízení, vedených k tomuto záměru podle vodního nebo stavebního zákona. Podmínkou pro udělení souhlasu vlastníka pozemku (nebo stavby) se stavebním záměrem, v souladu s ustanovením §184a zákona č. 183/2006 Sb., o územním plánování a stavebním řádu, ve znění pozdějších předpisů, je majetkoprávní vypořádání záměrem (stavbou, činností) dotčeného majetku státu.

Ve věci uzavření příslušných smluvních vztahů se formou žádosti (s uvedením čísla jednacího tohoto stanoviska) obraťte na Povodí Labe, státní podnik – závod Jablonec nad Nisou (p. Branná – tel.: 499 320 209, brannam@pla.cz), přičemž Vaše žádost musí být doplněna o následující podklady:

- kontaktní údaje žadatele,
- identifikační údaje smluvní strany, případně zplnomocnění pro zastupující osobu,
- katastrální situační výkres z projektové dokumentace se zákresem trvalého a dočasného záboru pozemku, včetně vyčíslení těchto záborů,
- geometrický plán pro vymezení rozsahu věcného břemene k části pozemku (min. 2x originál), včetně vyčíslení plochy věcného břemene.

Podmínky udělení souhlasu vlastníka pozemků se stavebními záměry cizích stavebníků realizovaných na určeném majetku (pozemcích nebo stavbách) Povodí Labe, státní podnik (dle §184a stavebního zákona) v návaznosti na nezbytné majetkoprávní vypořádání jsou popsány na stránkách www.pla.cz – Pro žadatele – Informace pro žadatele.

Za předpokladu splnění podmínek vydaných v odst. c) a d) s navrhovaným záměrem souhlasíme.

Toto stanovisko, které je podkladem pro vydání rozhodnutí nebo jiného opatření vodoprávního nebo jiného správního úřadu, nebo samosprávného orgánu, **platí 2 roky** od data jeho vydání, pokud v této době nebylo využito pro vydání platného rozhodnutí nebo jiného opatření správními nebo samosprávnými orgány.

Mgr. Petr Ferbar
vedoucí odboru
péče o vodní zdroje

Na vědomí:

PL – Z1 Jablonec nad Nisou



KOPIE

Smlouva o zřízení věcného břemene

číslo 6DHM220447

uzavřená dle § 1257 a násl. zákona č. 89/2012 Sb., občanský zákoník, v platném znění

Smluvní strany:

Povinný z věcného břemene:

Povodí Labe, státní podnik

se sídlem: Víta Nejedlého 951/8, Slezské Předměstí, 500 03 Hradec Králové
zastoupený: Ing. Bc. Danielem Vlkanova, Ph.D., MBA, finančním ředitelem
IČO: 70890005
DIČ: CZ70890005
Zápis v rejstříku: Obchodní rejstřík vedený Krajským soudem v Hradci Králové, oddíl A, vložka 9473

dále jen „**povinný**“

Oprávněný z věcného břemene:

Město Špindlerův Mlýn

se sídlem: 543 51 Špindlerův Mlýn 173
zastoupené: Martinem Jandurou, starostou města
IČO: 00278343
DIČ: CZ00278343
právní forma: 801 – Obec

dále jen „**oprávněný**“

Smluvní strany uzavírají tuto smlouvu o zřízení věcného břemene:

Článek 1

Pozemek zatížený věcným břemenem

Pozemek, který je zatížen věcným břemenem, je pozemek evidovaný jako **pozemková parcela č. 845/27 v katastrálním území Bedřichov v Krkonoších, obec Špindlerův Mlýn**, vedený v druhu vodní plocha na listu vlastnictví č. 653 u Katastrálního úřadu pro Královéhradecký kraj, Katastrálního pracoviště Trutnov. Tento pozemek je ve vlastnictví státu a právo hospodařit s ním má, ve smyslu zákona č. 305/2000 Sb., o povodích, povinný (dále jen „**služebný pozemek**“). Služebný pozemek tvoří koryto vodního toku Labe (IDVT 10100002).

Článek 2

Zřízení věcného břemene

1. Při investiční výstavbě oprávněného bude v rámci stavební akce „**Špindlerův Mlýn, stezka podél Labe**“ provedena úprava služebního pozemku spočívající ve vyhotovení gabionové zdi a násypů stezky pro chodce, cyklisty, in-line bruslaře a lyžaře (dále jen „**stavba**“). Oprávněný nemá právo na jakoukoliv náhradu za vybudování stavby, jež je součástí služebního pozemku, a to ani z titulu bezdůvodného obohacení povinného a oprávněný se tohoto práva na náhradu výslovně vzdává.

2. Jelikož oprávněný hodlá užívat a provozovat stavbu vybudovanou na služebním pozemku, povinný za dále uvedených podmínek uzavírá s oprávněným tuto písemnou smlouvu o zřízení věcného břemene ve smyslu občanského zákoníku.
3. Věcné břemeno podle této smlouvy nebude zřízeno pro účely uskutečňování ekonomických činností.

Článek 3

Vymezení obsahu věcného břemene

1. Smluvní strany se dohodly na následujícím vymezení obsahu věcného břemene:

a) Povinný

- > strpí na služebním pozemku na částech omezených věcným břemenem užívání a provozování stavby oprávněným po dobu neurčitou, resp. po celou dobu její fyzické a právní existence,
- > strpí vstupování (rozumí se vstup i vjezd) oprávněného na služební pozemek v rozsahu věcného břemene za účelem provádění nezbytných prací spojených s provozem, opravami a revizemi, resp. rekonstrukcí stavby nebo s odstraněním její havárie po celou dobu její fyzické i právní existence,
- > na ploše vymezené věcným břemenem nevybuduje nic, co by znemožňovalo nebo omezovalo užívání a provozování stavby

b) Oprávněný

- > je oprávněn vlastním nákladem a vhodným i bezpečným způsobem užívat a provozovat na částech služebního pozemku stavbu,
 - > je oprávněn užívat služební pozemek pouze na částech omezených věcným břemenem,
 - > je povinen na své náklady provozovat stavbu v souladu s jejím účelovým určením a s rozhodnutími příslušných orgánů veřejné správy o povolení užívání stavby,
 - > je povinen na své náklady udržívat stavbu v řádném stavu po celou dobu její životnosti,
 - > je povinen při jakékoliv činnosti na služebním pozemku uvést vždy služební pozemek do předešlého stavu a nahradit případnou škodu způsobenou buď svou činností, nebo způsobenou v rámci havárie, a to i v případě, že tyto práce bude provádět nebo zajišťovat jiný subjekt, než je oprávněný,
 - > je povinen po dobu trvání věcného břemene zřízeného na základě této smlouvy dodržovat podmínky obsažené ve stanovisku povinného ze dne 6.5.2022 vydaného pod č. j. PLa/2022/018046, které tvoří přílohu č. 2 této smlouvy.
2. Oprávněný je odpovědný za řádný stav stavby po celou dobu její životnosti, tzn. odpovídá za to, že stavba bude splňovat všechny bezpečnostní, hygienické, protipožární a obdobné předpisy, technické normy a předpisy na úseku životního prostředí. Oprávněný odpovídá za škody vzniklé v důsledku provozu stavby nebo v důsledku porušení povinností souvisejících s užíváním služebního pozemku podle této smlouvy. Oprávněný je také povinen uhradit povinnému případné pokuty a sankce, které by mu byly uloženy jako vlastníku služebního pozemku orgánem veřejné správy za porušení obecně závazných předpisů, které však bylo důsledkem nesplnění povinností oprávněného sjednaných touto smlouvou.
3. Oprávněný se zavazuje umožnit povinnému na služebním pozemku po celou dobu trvání věcného břemene provádění opravných, údržbových a investičních prací souvisejících s výkonem správy vodního toku. Oprávněný se dále zavazuje umožnit, při zachování hlavního účelu této smlouvy, na částech služebního pozemku umístění případných staveb technické infrastruktury ve vlastnictví dalších osob. Oprávněný souhlasí se zřízením případných věcných břemen k částem služebního pozemku za účelem umístění cizích staveb technické infrastruktury. Oprávněný se

zavazuje poskytnout povinnému součinnost v souvislosti s činností uvedenou v tomto bodu tohoto článku smlouvy, a to zejména administrativní (souhlasné vyjádření ve veřejnoprávních řízeních apod.).

4. Oprávněný práva a povinnosti vyplývající z definovaného obsahu věcného břemene v této smlouvě přijímá a povinný se zavazuje povinnosti vyplývající z definovaného obsahu věcného břemene v této smlouvě strpět.
5. Povinný prohlašuje, že služební pozemek je bez právních vad, které by bránily zřízení věcného břemene, a neexistují žádné okolnosti, které by bránily řádnému využití práva ze zřízovaného věcného břemene.
6. Omezení vyplývající z bodu 1. a) článku 3 této smlouvy budou přecházet na všechny budoucí právnické osoby, které se služebním pozemkem budou mít právo hospodařit, event. na všechny budoucí vlastníky služebního pozemku.

Článek 4

Vymezení rozsahu věcného břemene

1. Přesné plošné určení a vymezení částí služebního pozemku dotčených obsahem věcného břemene dle článku 3 této smlouvy je vyznačeno v Geometrickém plánu pro vymezení rozsahu věcného břemene k části pozemku č. 810-53/2022 ze dne 16.9.2022, který zhotovila GEODÉZIE KRKONOŠE s.r.o., Harrachov 599, středisko 05 Vrchlabí a pod číslem PGP-1589/2022-610 potvrdil Katastrální úřad pro Královéhradecký kraj, Katastrální pracoviště Trutnov.
2. Celková plocha věcného břemene dle geometrického plánu, jenž je specifikován v bodě 1. tohoto článku, má výměru **178 m²**.
3. Pokud dojde při realizaci výstavby k odchýlení skutečného umístění stavby mimo rámec plošného vymezení věcného břemene, je oprávněný povinen bezodkladně uzavřít s povinným novou smlouvu o zrušení původního břemene a o zřízení nového úplatného věcného břemene dle skutečného umístění stavby za stejných cenových podmínek. Veškeré náklady spojené s takovou smlouvou uhradí oprávněný.

Článek 5

Úplata za zřízení věcného břemene

1. Povinný zřizuje věcné břemeno ve smyslu článků 2, 3 a 4 této smlouvy ve prospěch oprávněného úplatně.
2. Úplata za zřízení věcného břemene byla smluvními stranami dohodnuta v celkové výši **4.650,- Kč**. Celková výše úplaty odpovídá pětinasobku ročního nájemného stanoveného dle vnitřního předpisu povinného platného ke dni uzavření této smlouvy pro plochu dle geometrického plánu uvedeného v čl. 4 odst. 1 této smlouvy. Zřízení věcného břemene je osvobozeno od DPH v souladu s § 4 odst.4 písm.g) a § 56a zákona č. 235/2004 Sb., o dani z přidané hodnoty, v platném znění.
3. Úplatu uvedenou v bodě 2. článku 5 této smlouvy uhradí oprávněný jednorázově na účet povinného do 30 kalendářních dnů ode dne nabytí účinnosti této smlouvy na základě zálohového listu. Povinný vystaví a zašle oprávněnému do 15 kalendářních dnů po připsání částky na jeho účet daňový doklad k přijaté platbě.
4. Povinný vystaví a zašle oprávněnému konečný daňový doklad do 15 dnů po provedení vkladu věcného břemene do katastru nemovitostí.
5. Pro případ prodloužení se zaplacením úplaty za zřízení věcného břemene sjednávají smluvní strany úrok z prodlení ve výši 0,1 % z dlužné částky za každý i započatý den prodlení.

Článek 6

Nabytí oprávnění z věcného břemene

1. Oprávněný nabude práva odpovídajícího věcnému břemenu podle této smlouvy zápisem do katastru nemovitostí.
2. Smluvní strany se dohodly, že návrh na vklad věcného břemene do katastru nemovitostí podá oprávněný na svůj náklad, a to ve lhůtě 90 dnů po nabytí účinnosti této smlouvy, přičemž je povinen uhradit úplaty dle článku 5 této smlouvy již před podáním takového návrhu na vklad. Pro případ, že tak neučiní, sjednávají smluvní strany smluvní pokutu ve výši 10.000,- Kč, kterou oprávněný uhradí povinnému do 15 dnů po jejím písemném uplatnění.
3. Pokud oprávněný nepodá návrh na vklad věcného břemene ani do 90 dnů po nabytí účinnosti této smlouvy, je povinný oprávněn od této smlouvy odstoupit.
4. V případě, že bude u Katastrálního úřadu pro Královéhradecký kraj, Katastrálního pracoviště Trutnov, návrh na vklad věcného břemene dle této smlouvy zamítnut a nebude možné dosáhnout vkladu věcného břemene podle této smlouvy ani úpravou smlouvy či podáním nového návrhu, pak se tato smlouva o zřízení věcného břemene ruší a částku 4.650,- Kč, která je úplatou za zřízení věcného břemene, povinný vrátí do 30 dnů od vyrozumění o zamítnutí vkladu na účet oprávněného, z něhož byla tato úplata uhrazena, na základě opravného daňového dokladu vystaveného povinným.
5. Smluvní strany se zavazují poskytnout si nezbytnou součinnost pro provedení vkladu věcného břemene do katastru nemovitostí.

Článek 7

Prevence protiprávních jednání

1. Smluvní strany stvrzují svými podpisy, že v průběhu vyjednávání o této smlouvě vždy jednaly a postupovaly čestně a transparentně, a současně se zavazují, že takto budou jednat i při plnění této smlouvy a veškerých činností s ní souvisejících. Povinný prohlašuje, že má vytvořený ucelený program compliance opatření, v jehož rámci se vymezuje proti protiprávnímu či jinému nekalému jednání, jeho vzniku předchází, jakož i má zavedeny mechanismy k jeho odhalování. Program compliance opatření je dostupný na webové stránce www.pla.cz.
2. Smluvní strany se dále zavazují vždy jednat tak a přijmout taková opatření, aby nedošlo ke vzniku důvodného podezření na spáchání trestného činu či k samotnému jeho spáchání (včetně formy účastenství), tj. jednat tak, aby kterákoli ze smluvních stran nemohla být uznána odpovědnou podle zákona č. 418/2011 Sb., o trestní odpovědnosti právnických osob a řízení proti nim nebo uplatněna trestní odpovědnost fyzických osob (včetně zaměstnanců) podle trestního zákoníku, případně aby nebylo zahájeno trestní stíhání proti kterékoli ze smluvních stran, včetně jejich zaměstnanců podle platných právních předpisů. Smluvní strany si neprodleně oznámí důvodné podezření ohledně možného naplnění skutkové podstaty jakéhokoli z trestných činů, zejména trestného činu korupční povahy, a to bez ohledu a nad rámec případné zákonné oznamovací povinnosti.

Článek 8

Další ujednání

1. V případě, že oprávněný nezajistí řádné provozování a údržbu stavby v souladu s článkem 3 této smlouvy, může povinný, po předchozím písemném upozornění oprávněného, zajistit potřebné činnosti sám. Oprávněný mu uhradí veškeré účelně vynaložené náklady na činnosti podle předchozí věty, a to na základě jejich písemného vyčíslení a fakturace.

Pro tento případ, tj. že oprávněný nezajistí řádné provozování a údržbu stavby v souladu s článkem 3 této smlouvy, smluvní strany sjednávají smluvní pokutu ve výši 10.000,- Kč za každý případ porušení, kterou oprávněný uhradí povinnému vedle vyúčtovaných nákladů.

2. Smluvní strany se dohodly, že zaplacením smluvní pokuty sjednané v této smlouvě není vyloučeno právo povinného na náhradu škody vzniklé porušením povinností oprávněného sjednaných v této smlouvě.
3. Smlouva je vyhotovena ve třech stejnopisech, přičemž všechny mají platnost originálu. Povinnému i oprávněnému náleží jedno vyhotovení smlouvy, jeden exemplář smlouvy bude přílohou návrhu na vklad věcného břemene do katastru nemovitostí. Oprávněný obdrží stejnopis smlouvy dle tohoto odstavce až po vyrovnání veškerých svých závazků, vyplývajících mu z této smlouvy.
4. Nedílnou součástí této smlouvy tvoří její přílohy.
5. Tato smlouva nabývá platnosti a účinnosti dnem podpisu obou smluvních stran, právo odpovídající věcnému břemenu dle této smlouvy nabývá oprávněný dnem vzniku právních účinků vkladu práva dle této smlouvy do katastru nemovitostí.
6. Smluvní strany prohlašují, že tato smlouva byla sepsána podle jejich pravé a svobodné vůle, nikoliv v tísní a za nápadně nevýhodných podmínek, že je prosta omylu, a jako důkaz souhlasu s jejím obsahem byla oběma smluvními stranami podepsána.
7. Ministerstvo zemědělství, které vykonává funkci zakladatele povinného, vydalo dle platného Statutu Povodí Labe, státní podnik k této smlouvě předchozí souhlas k nakládání s určeným majetkem.
8. Uzavření této smlouvy schválila rada města Špindlerův Mlýn usnesením č. 15/4/2022-RM.

Přílohy :

1. Geometrický plán pro vymezení rozsahu věcného břemene k části pozemku č. 810-53/2022.
2. Kopie stanoviska správce povodí a správce vodního toku č. j. PLa/2022/018046 ze dne 6.5.2022.

V Hradci Králové dne 20. 12. 2022
Povodí Labe, státní podnik
Víta Nejedlého 951/8
Slezské Předměstí
500 03 Hradec Králové

.....
za povinného
Ing. Bc. Daniel Vikanova, Ph.D., MBA
finanční ředitel

Ve Špindlerově Mlýně dne 21. 12. 2022

Město Špindlerův Mlýn
543 51 Špindlerův Mlýn 173
IČ: 00278343 DIČ: CZ00278343

.....
za oprávněného
Martin Jandura, starosta města

03		
02		
01		
ZMĚNA	POPIS	DATUM



ING. IVAN ŠÍR

PROJEKTOVÁNÍ DOPRAVNÍCH STAVEB CZ a. s.

Haškova 1714/3, 500 02 Hradec Králové, tel: +420 603 181 473, sir@sirivan.cz, www.sirivan.cz

IČ: 287 86 793

investor: město Špindlerův Mlýn
Špindlerův Mlýn 173, 543 51 Špindlerův Mlýn



Špindlerův Mlýn, stezka podél Labe

■ kraj:
Královéhradecký

■ MÚ / OU:
Trutnov

■ stupeň utajení:
bez utajení

■ datum:
01 / 2019

■ zakázkové číslo:
18129

■ stupeň PD:
DUR+DSP

■ odpovědný projektant stavby:
Ing. Ivan Šír

■ odpovědný projektant objektu:
Ing. Jan Fiala

■ vypracoval:
Ing. Radim Doleček

■ kontroloval:
Ing. Ivan Šír

■ změna číslo:
00

■ měřítko:

fu
Fiala
fu

DOKLADOVÁ ČÁST (aktualizace dle požadavků z 16.1.2024)

E



Ing. Radim Doleček
Švermova 740
552 03 ČESKÁ SKALICE



D0000000102081549807

NAŠE ZNAČKA
001143785482

MÍSTO ODESLÁNÍ / DNE
Plzeň / 5. 3. 2024

Vyjádření k projektové dokumentaci ke stavbě ve smyslu energetického zákona a příslušných technických norem

Dobrý den,

reagujeme na váš požadavek ze dne 14. 2. 2024 týkající se vydání vyjádření k projektové dokumentaci pro účely stavebního řízení.

V zájmovém území k zamýšlené stavbě a/nebo s ní související činnosti na pozemku parcelní číslo v rozsahu celé stavby v katastrálním území Špindlerův Mlýn vedené pod názvem „Špindlerův Mlýn, stezka podél Labe“ se nachází zařízení **podzemního vedení NN, podzemního vedení VN, nadzemního vedení VN, elektrická stanice** v našem majetku.

S předloženou projektovou dokumentací souhlasíme za těchto podmínek:

1. Podmínkou pro zahájení činnosti v blízkosti zařízení distribuční soustavy, resp. v ochranném pásmu je platné sdělení o existenci zařízení v majetku společnosti ČEZ Distribuce, a. s., pro výše uvedené zájmové území, které získáte prostřednictvím Geoportálu (geoportal.cezdistribuce.cz), při dodržení podmínek uvedených ve sdělení a v tomto vyjádření.
2. V dostatečném časovém předstihu před zahájením prací je nutné podat žádost o udělení souhlasu s činností a umístěním stavby v blízkosti zařízení distribuční soustavy, resp. v ochranném pásmu. Postup a formulář je k dispozici na www.cezdistribuce.cz. Při realizaci stavby je nutné se řídit podmínkami, které budou stanoveny v případě kladného posouzení podané žádosti.
3. Místa křížení a souběhy ostatních zařízení a staveb se zařízeními energetickými, komunikačními sítěmi pro elektronickou komunikaci nebo zařízeními technické infrastruktury musí být vyprojektovány a provedeny v souladu s platnými normami a předpisy, zejména s ČSN 33 2000-5-52, ČSN EN 50110-1, ČSN EN 50341-1, ČSN 73 6005, ČSN 33 3320 a PNE 33 0000-6, PNE 33 3301, PNE 34 1050.
4. V případě nadzemního vedení nn budou pro stavby a konstrukce dodrženy odstupové vzdálenosti uvedené v PNE 33 3302 a hranu výkopu doporučujeme při realizaci stavby umístit min. 1 m od základové části podpěrného bodu.
5. Při realizaci stavby a/nebo provádění související činnosti nesmí dojít v žádném případě k nebezpečnému přiblížení osob, věcí, zařízení nebo mechanismů a strojů k živým částem pod napětím, tj. musí být dodržena minimální vzdálenost 1 m od živých částí zařízení NN (nízkého napětí), 2 m od vedení VN (vysokého napětí) a 3 m od vedení VVN (velmi vysokého napětí), dle PNE 33 0000-6 s vazbou na ČSN EN 50110-1, pokud není větší vzdálenost stanovena v jiném předpisu (např. ČSN ISO 12480-1). V případě, že nebude možné tuto vzdálenost dodržet, je žadatel povinen požádat o vypnutí předmětného

elektrického zařízení, případně o dočasné zaizolování vodičů NN.

6. Pracovníci provádějící práce budou prokazatelně poučeni o nebezpečí, které hrozí při nedodržení bezpečnostních předpisů. S ohledem na provádění prací v blízkosti zařízení distribuční soustavy, resp. v ochranném pásmu upozorňujeme na možnost nebezpečných vlivů od elektrického zařízení. Opatření proti těmto vlivům je na straně žadatele, dodavatele prací nebo jimi pověřených osobách. ČEZ Distribuce, a. s., nepřevzme žádnou zodpovědnost za případné škody, které vzniknou následkem poruchy nebo havárie elektrického zařízení za nepředvídaných okolností nebo nedodržením výše uvedených podmínek.
7. Stavbou nebude narušeno stávající uzemnění nadzemního vedení ani statika podpěrných bodů. Nebude-li možné toto dodržet je nutné situaci řešit formou přeložky zařízení distribuční soustavy ve smyslu § 47 zákona č. 458/2000 Sb., v platném znění.
8. V případě činnosti a/nebo stavby v blízkosti elektrického vedení, resp. v ochranném pásmu bude dotčený prostor ze všech stran možného přístupu/vjezdu po celou dobu realizace viditelně označen výstražnou cedulí.
9. Umístěním stavby nesmí dojít ke ztížení přístupu našich pracovníků a pracovníků námi pověřených firem k zařízení v majetku společnosti ČEZ Distribuce, a. s. Při případné úpravě povrchu nesmí dojít ke změně výškové nivelity země oproti současnému stavu.
10. Musí být dodrženy Podmínky pro práce v ochranných pásmech zařízení, které jsou v platném znění k dispozici na www.cezdistribuce.cz, popř. jsou součástí vydaného sdělení o existenci zařízení v majetku společnosti ČEZ Distribuce, a. s.
11. Dojde-li k obnažení podzemního vedení nebo k poškození energetického zařízení, sítě pro elektronickou komunikaci nebo zařízení se sítí pro elektronickou komunikaci související nebo zařízení technické infrastruktury ve vlastnictví ČEZ Distribuce, a. s., nahláste nám prosím tuto skutečnost bezodkladně jako poruchu na bezplatnou linku 800 850 860. Poškození nebo mimořádné události způsobené na zařízení žadatelem, dodavatelem prací nebo jimi pověřenými osobami budou opraveny na náklady viníka. Zahrnutí obnažených, případně poškozených částí podzemního vedení může být provedeno pouze po souhlasu vydaném společností ČEZ Distribuce, a. s.
12. Toto vyjádření se nevztahuje na zařízení v majetku společností ČEZ ICT Services, a. s., a Telco Pro Services, a. s.
13. Toto vyjádření nenahrazuje souhlas k zajištění příkonu elektrické energie.

Platnost tohoto vyjádření je 1 rok od data vydání.

V případě, že nebudou dodrženy stanovené podmínky, vyhrazuje si právo kdykoli odvolat své souhlasné vyjádření.

S pozdravem



Pavel Letáček
Vedoucí oddělení Regionální péče
ČEZ Distribuce, a. s.

Váš požadavek související s distribucí elektrické energie můžete vyřídit přes Distribuční portál (www.cezdistribuce.cz/dip) nebo mobilní aplikaci PROUD (ke stažení na www.cezdistribuce.cz/proud).



Ing. Radim Doleček
Švermova 740
552 03 ČESKÁ SKALICE



0000000102081549203

NAŠE ZNAČKA
001143788715

MÍSTO ODESLÁNÍ / DNE
Plzeň / 5. 3. 2024

Vyjádření k žádosti o souhlas s činností a/nebo s umístěním stavby v ochranném pásmu zařízení distribuční soustavy

Dobrý den,

reagujeme na váš požadavek ze dne 14. 2. 2024 týkající se vydání souhlasu s činností a/nebo umístěním stavby v blízkosti zařízení distribuční soustavy, resp. v ochranném pásmu zařízení distribuční soustavy (dále jen „zařízení“) v našem majetku.

Stavba a/nebo s ní související činnost na pozemku parcelní číslo v rozsahu celé stavby v katastrálním území Špindlerův Mlýn vedená pod názvem „Špindlerův Mlýn, stezka podél Labe“ se nachází v blízkosti zařízení distribuční soustavy, resp. zasahuje do ochranného pásma zařízení **podzemního vedení NN, podzemního vedení VN, nadzemního vedení VN, elektrická stanice** v našem majetku.

S činností a/nebo umístěním stavby v blízkosti zařízení distribuční soustavy, resp. v ochranném pásmu předmětného zařízení souhlasíme za těchto podmínek:

1. Podmínkou pro zahájení činnosti v blízkosti zařízení distribuční soustavy, resp. v ochranném pásmu je platné sdělení o existenci zařízení v majetku společnosti ČEZ Distribuce, a. s., pro výše uvedené zájmové území, které získáte prostřednictvím Geoportálu (geoportal.cezdistribuce.cz), při dodržení podmínek uvedených ve sdělení a v tomto vyjádření.
2. Místa křížení a souběhy ostatních zařízení a staveb se zařízeními energetickými, komunikačními sítěmi pro elektronickou komunikaci nebo zařízeními technické infrastruktury musí být vyprojektovány a provedeny v souladu s platnými normami a předpisy, zejména s ČSN 33 2000-5-52, ČSN EN 50110-1, ČSN EN 50341-1, ČSN 73 6005, ČSN 33 3320 a PNE 33 0000-6, PNE 33 3301, PNE 34 1050.
3. V případě nadzemního vedení NN (nízké napětí) budou pro stavby a konstrukce dodrženy odstupové vzdálenosti uvedené v PNE 33 3302 a hranu výkopu doporučujeme při realizaci stavby umístit min. 1 m od základové části podpěrného bodu.
4. Při realizaci stavby a/nebo provádění související činnosti nesmí dojít v žádném případě k nebezpečnému přiblížení osob, věcí, zařízení nebo mechanismů a strojů k živým částem pod napětím, tj. musí být dodržena minimální vzdálenost 1 m od živých částí zařízení nn, 2 m od vedení VN (vysoké napětí) a 3 m od vedení VVN (velmi vysoké napětí) dle PNE 33 0000-6 s vazbou na ČSN EN 50110-1, pokud není větší vzdálenost stanovena v jiném předpisu (např. ČSN ISO 12480-1). V případě, že nebude možné tuto vzdálenost dodržet, je žadatel povinen požádat o vypnutí předmětného elektrického zařízení, případně o dočasné zaizolování vodičů nn.
5. Pracovníci provádějící práce budou prokazatelně poučeni o nebezpečí, které hrozí při nedodržení

bezpečnostních předpisů. S ohledem na provádění prací v blízkosti zařízení distribuční soustavy, resp. v ochranném pásmu upozorňujeme na možnost nebezpečných vlivů od elektrického zařízení. Opatření proti těmto vlivům je na straně žadatele, dodavatele prací nebo jimi pověřených osobách. ČEZ Distribuce, a. s., nepřevzme žádnou zodpovědnost za případné škody, které vzniknou následkem poruchy nebo havárie elektrického zařízení za nepředvídaných okolností nebo nedodržením výše uvedených podmínek.

6. Stavbou nebude narušeno stávající uzemnění nadzemního vedení ani statika podpěrných bodů. Nebude-li možné toto dodržet je nutné situaci řešit formou přeložky zařízení distribuční soustavy ve smyslu § 47 zákona č. 458/2000 Sb., v platném znění.
7. V případě činnosti a/nebo stavby v blízkosti elektrického vedení, resp. v ochranném pásmu bude dotčený prostor ze všech stran možného přístupu/vjezdu po celou dobu realizace viditelně označen výstražnou cedulí.
8. Umístěním stavby nesmí dojít ke ztížení přístupu našich pracovníků a pracovníků námi pověřených firem k zařízení v majetku společnosti ČEZ Distribuce, a. s. Při případné úpravě povrchu nesmí dojít ke změně výškové nivelity země oproti současnému stavu.
9. Musí být dodrženy Podmínky pro práce v ochranných pásmech zařízení, které jsou v platném znění k dispozici na www.cezdistribuce.cz, popř. jsou součástí vydaného sdělení o existenci zařízení v majetku společnosti ČEZ Distribuce, a. s.
10. Dojde-li k obnažení podzemního vedení nebo k poškození energetického zařízení, sítě pro elektronickou komunikaci nebo zařízení se sítí pro elektronickou komunikaci související nebo zařízení technické infrastruktury ve vlastnictví ČEZ Distribuce, a. s., nahlaste nám prosím tuto skutečnost bezodkladně jako poruchu na bezplatnou linku 800 850 860. Poškození nebo mimořádné události způsobené na zařízení žadatelem, dodavatelem prací nebo jimi pověřenými osobami budou opraveny na náklady viníka. Zahrnutí obnažených, případně poškozených částí podzemního vedení může být provedeno pouze po souhlasu vydaném společností ČEZ Distribuce, a. s.
11. Toto vyjádření se nevztahuje na zařízení v majetku společností ČEZ ICT Services, a. s., a Telco Pro Services, a. s.

Toto vyjádření pozbývá platnosti, nebude-li činnost a/nebo stavba zahájena do 1 roku od udělení souhlasu.

Vyhrazujeme si právo kdykoli souhlas odvolat, zjistíme-li, že podmínky stanovené v tomto vyjádření nejsou dodrženy. Pokud zjištěné nedostatky nebyly odstraněny ani na základě písemné výzvy ve stanoveném termínu, je žadatel povinen uvést ochranné pásmo do původního stavu a zdržet se provozování jakékoli činnosti, kterou zákon výslovně zakazuje.

S pozdravem



Pavel Letáček
Vedoucí oddělení Regionální péče
ČEZ Distribuce, a. s.

Váš požadavek související s distribucí elektrické energie můžete vyřídit přes Distribuční portál (www.cezdistribuce.cz/dip) nebo mobilní aplikaci PROUD (ke stažení na www.cezdistribuce.cz/proud).



NAŠE ZNAČKA
0102127817VYŘÍZENO DNE
22.04.2024

Sdělení o existenci energetického zařízení, sítě pro elektronickou komunikaci nebo zařízení technické infrastruktury v majetku společnosti ČEZ Distribuce, a. s., pro akci:

Špindlerův Mlýn, stezka podél Labe

Vážený zákazníku,

Na základě Vaší žádosti 0102127817 ze dne 22.04.2024 Vám zasíláme sdělení o existenci energetického zařízení, sítě pro elektronickou komunikaci nebo zařízení technické infrastruktury v majetku společnosti ČEZ Distribuce, a. s., ve Vámi vymezeném zájmovém území.

Dovolujeme si Vás upozornit, že **sdělení nenahrazuje** vyjádření provozovatele distribuční soustavy k projektové dokumentaci pro územní nebo stavební řízení, k připojení nového odběru, zdroje elektrické energie nebo k navýšení rezervovaného příkonu a výkonu a s výjimkou havárií ani souhlas s činností v ochranném pásmu.

Toto sdělení je platné do 22.10.2024 a je jedním z podkladů pro zpracování projektové dokumentace, pokud je taková dokumentace zpracovávána.

V majetku ČEZ Distribuce, a. s., se na Vámi uvedeném zájmovém území nachází nebo ochranným pásmem zasahuje energetické zařízení typu:

	síť NN	síť VN	síť VVN
Podzemní síť	střet	střet	
Nadzemní síť		střet	

Stanice	střet
---------	-------

V majetku ČEZ Distribuce, a. s., se na Vámi uvedeném zájmovém území nachází nebo ochranným pásmem zasahuje síť pro elektronickou komunikaci typu:

	síť pro elektronickou komunikaci
Podzemní síť	
Nadzemní síť	

Zařízení technické infrastruktury zahrnuje zejména vodovodní, kanalizační a plynové přípojky pro objekty ČEZ Distribuce a. s., a dále pak další podzemní a nadzemní zařízení sloužící pro provoz distribuční sítě. V majetku ČEZ Distribuce, a. s., se na Vámi uvedeném zájmovém území nachází nebo ochranným pásmem zasahuje zařízení technické infrastruktury:

	zařízení technické infrastruktury
Nadzemní nebo podzemní	

Energetické zařízení (mimo nadzemních sítí NN), zařízení sítě pro elektronickou komunikaci a zařízení technické infrastruktury je chráněno ochranným pásmem podle § 46 zákona č. 458/2000 Sb., o podmínkách podnikání a o výkonu státní správy v energetických odvětvích a o změně některých zákonů (energetický zákon), ve znění pozdějších předpisů. Přibližný průběh tras energetických zařízení, sítě pro elektronickou komunikaci (v trase kabelového vedení může být uloženo několik kabelů energetických i komunikačních) a tras zařízení technické infrastruktury zasíláme v příloze tohoto dopisu.

V případě existence **podzemních** energetických zařízení, sítě pro elektronickou komunikaci nebo zařízení technické infrastruktury je povinností stavebníka alespoň 14 dní před započatím zemních prací požádat telefonicky na 800 850 860 nebo e-mailem na info@cezdistribuce.cz o tzv. **vytyčení trasy podzemního zařízení**, sítě pro elektronickou komunikaci nebo zařízení technické infrastruktury. O vytyčení lze požádat pouze na základě vydaného sdělení o existenci energetického zařízení, sítě pro elektronickou komunikaci nebo zařízení technické infrastruktury, a to (mimo havárií) nejpozději 30 dní před koncem jeho platnosti.

Dojde-li k obnažení podzemního vedení nebo k poškození energetického zařízení, sítě pro elektronickou komunikaci nebo zařízení se sítí pro elektronickou komunikaci související nebo zařízení technické infrastruktury ve vlastnictví ČEZ Distribuce, a. s., nahláste nám prosím tuto skutečnost bezodkladně jako poruchu na bezplatnou linku 800 850 860.

Pokud uvažovaná **akce nebo činnost zasáhne do ochranného pásma** nadzemních vedení, trafostanic nebo sítě pro elektronickou komunikaci, popř. bude po vytyčení zjištěno, že zasahuje do ochranného pásma podzemních energetických zařízení nebo zařízení pro elektronickou komunikaci, je nutné písemně požádat společnost ČEZ Distribuce, a. s., o souhlas s činností v ochranném pásmu (formulář je k dispozici na www.cezdistribuce.cz v části Formuláře / Činnosti v ochranných pásmech, kontaktní údaje pro podání Vaší žádosti naleznete v zápatí). Jestliže uvažovaná akce vyvolá potřebu dílčí změny trasy vedení nebo přemístění některých prvků energetického zařízení nebo sítě pro elektronickou komunikaci včetně souvisejícího zařízení, je nutné včas společnost ČEZ Distribuce, a. s., požádat o přeložku zařízení podle § 47 energetického zákona.

Zároveň Vás upozorňujeme, že v zájmovém území se může nacházet taktéž energetické zařízení, síť pro elektronickou komunikaci nebo zařízení technické infrastruktury, které není v majetku společnosti ČEZ Distribuce, a. s.

V souvislosti s výše uvedeným si Vás dovoluujeme upozornit, že uvedené sdělení včetně jeho příloh obsahuje skutečnosti tvořící obchodní tajemství společnosti ČEZ Distribuce, a. s. Poskytnuté informace jsou dále také důvěrnými informacemi a obchodně citlivými informacemi společnosti ČEZ Distribuce, a. s. Z výše uvedených důvodů si Vás proto společnost ČEZ Distribuce, a. s., dovoluje upozornit, že s poskytnutými informacemi je potřeba nakládat dle platných právních předpisů, v opačném případě se vystavujete postihu ve smyslu platné právní úpravy. V této souvislosti si Vás dále dovoluujeme upozornit, že požadované informace nesmí být předány, sděleny, využity, zpřístupněny, či jiným způsobem postoupeny na jakoukoli třetí osobu bez předchozího prokazatelného souhlasu společnosti ČEZ Distribuce, a. s. Informace o existenci energetického zařízení, sítě pro elektronickou komunikaci a zařízení technické infrastruktury mohou být využity pouze pro účel, pro který byly vyžádány.

S pozdravem

ČEZ Distribuce, a. s.

Děčín, Děčín IV-Podmokly
Teplická 874/8
PSČ 405 02
IČ: 24729035

Přílohy

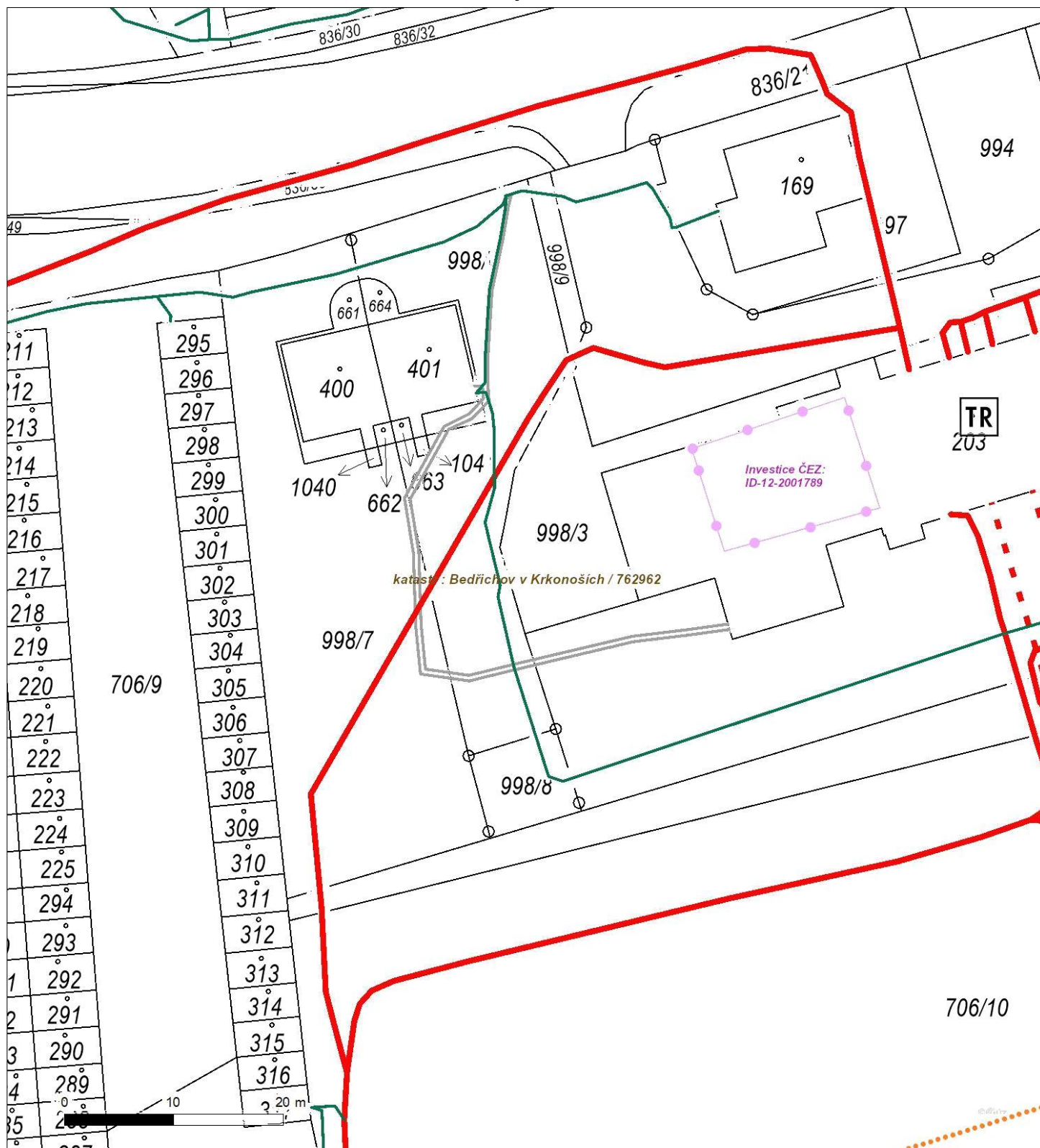
1. Situační výkres zájmového území
2. Podmínky pro provádění činností v ochranných pásmech energetických zařízení, sítě pro elektronickou komunikaci a zařízení technické infrastruktury



Platí pouze se sdělením číslo 0102127817.

Zakreslené polohy zařízení v příloze jsou pouze informativní.

Situační výkres - list 1



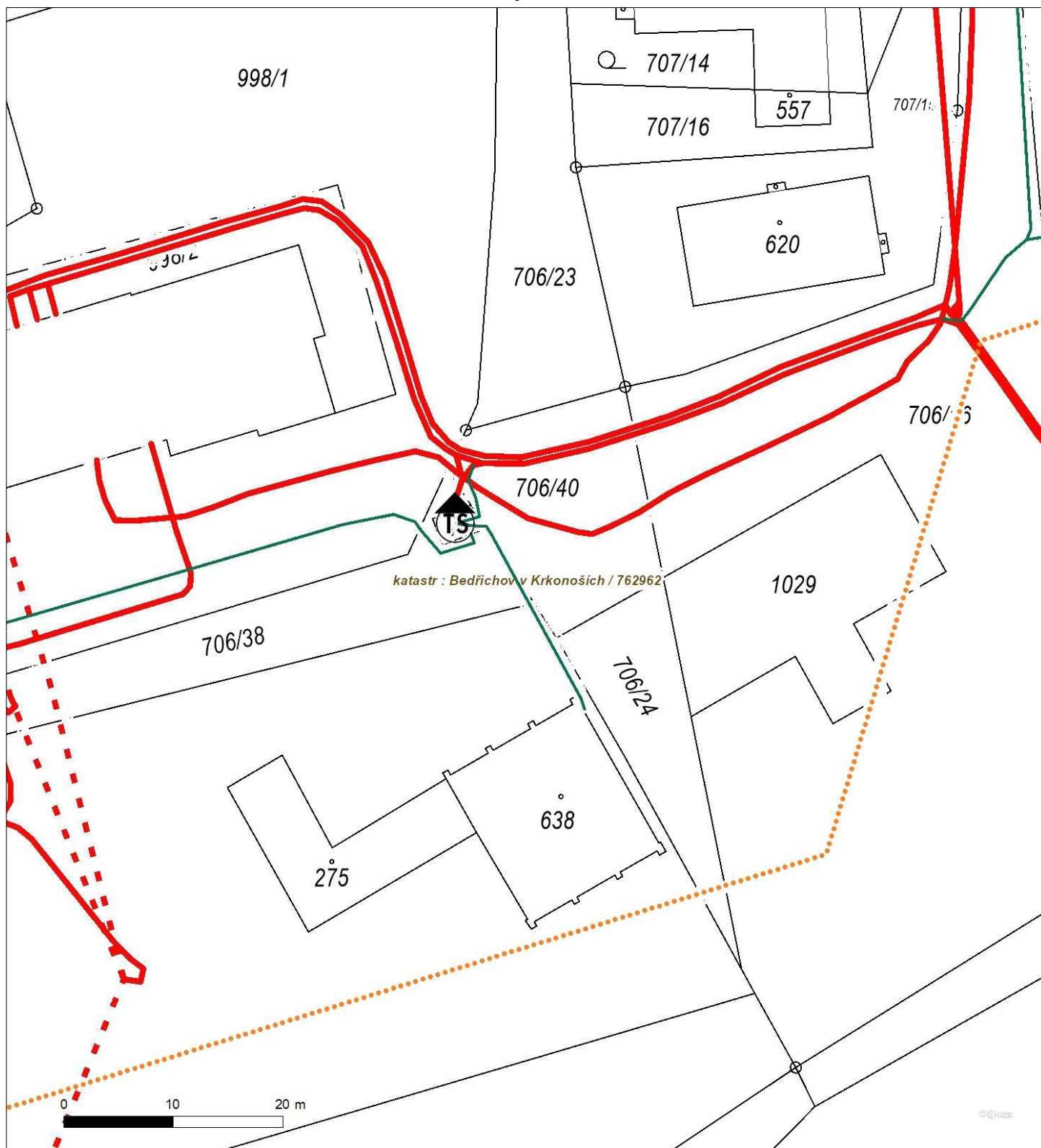
Není-li zobrazena katastrální mapa, zadejte žádost znovu. Katastrální mapa je generována prostřednictvím externí WMS služby, jejíž provoz nezajišťuje společnost ČEZ Distribuce, a. s.



Platí pouze se sdělením číslo 0102127817.

Zakreslené polohy zařízení v příloze jsou pouze informativní.

Situační výkres - list 2



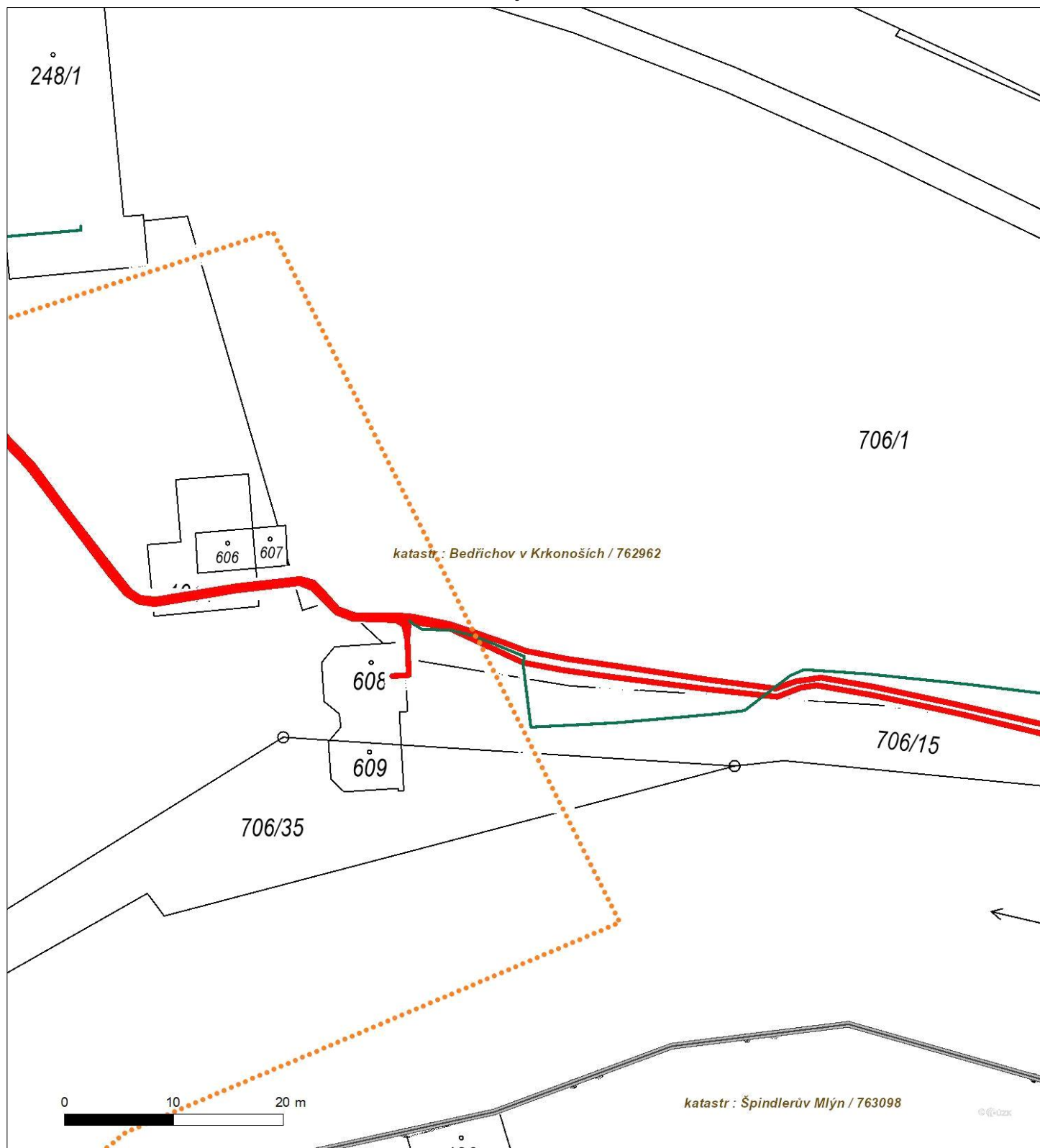
Není-li zobrazena katastrální mapa, zadejte žádost znovu. Katastrální mapa je generována prostřednictvím externí WMS služby, jejíž provoz nezajišťuje společnost ČEZ Distribuce, a. s.



Platí pouze se sdělením číslo 0102127817.

Zakreslené polohy zařízení v příloze jsou pouze informativní.

Situační výkres - list 3



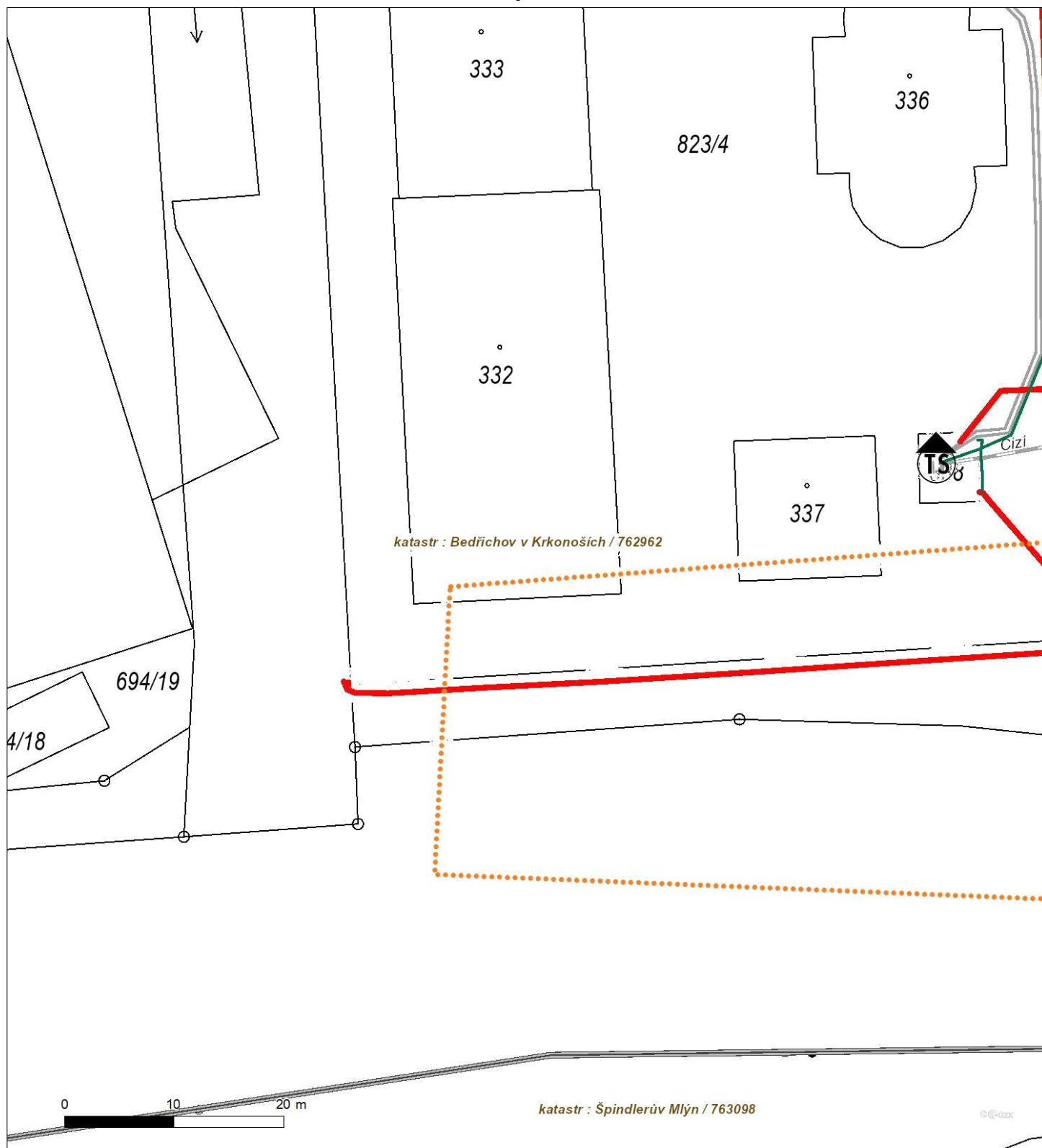
Není-li zobrazena katastrální mapa, zadejte žádost znovu. Katastrální mapa je generována prostřednictvím externí WMS služby, jejíž provoz nezajišťuje společnost ČEZ Distribuce, a. s.



Platí pouze se sdělením číslo 0102127817.

Zakreslené polohy zařízení v příloze jsou pouze informativní.

Situační výkres - list 4



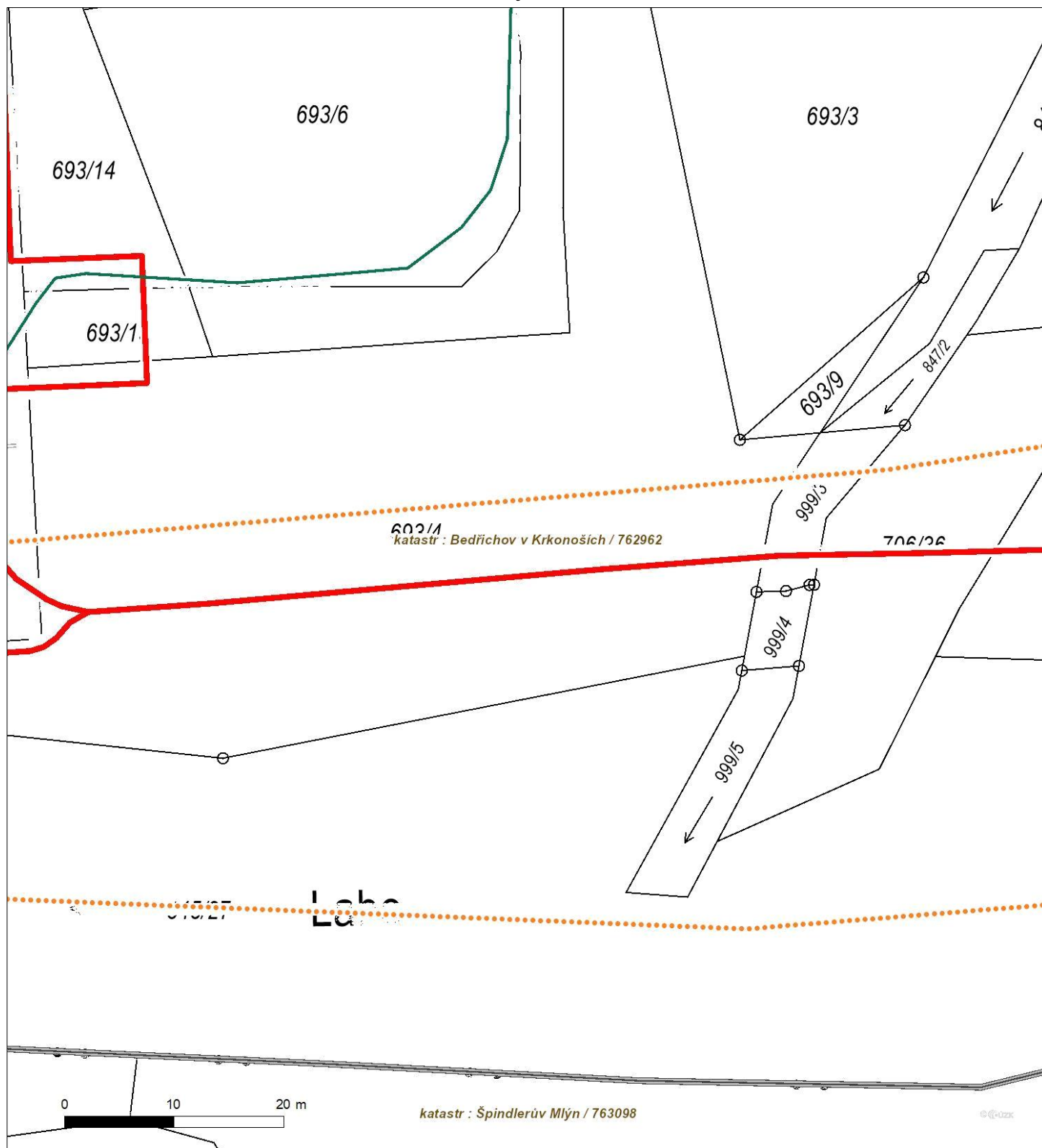
Není-li zobrazena katastrální mapa, zadejte žádost znovu. Katastrální mapa je generována prostřednictvím externí WMS služby, jejíž provoz nezajišťuje společnost ČEZ Distribuce, a. s.



Platí pouze se sdělením číslo 0102127817.

Zakreslené polohy zařízení v příloze jsou pouze informativní.

Situační výkres - list 5



Není-li zobrazena katastrální mapa, zadejte žádost znovu. Katastrální mapa je generována prostřednictvím externí WMS služby, jejíž provoz nezajišťuje společnost ČEZ Distribuce, a. s.



Platí pouze se sdělením číslo 0102127817.

Zakreslené polohy zařízení v příloze jsou pouze informativní.

Situační výkres - list 6



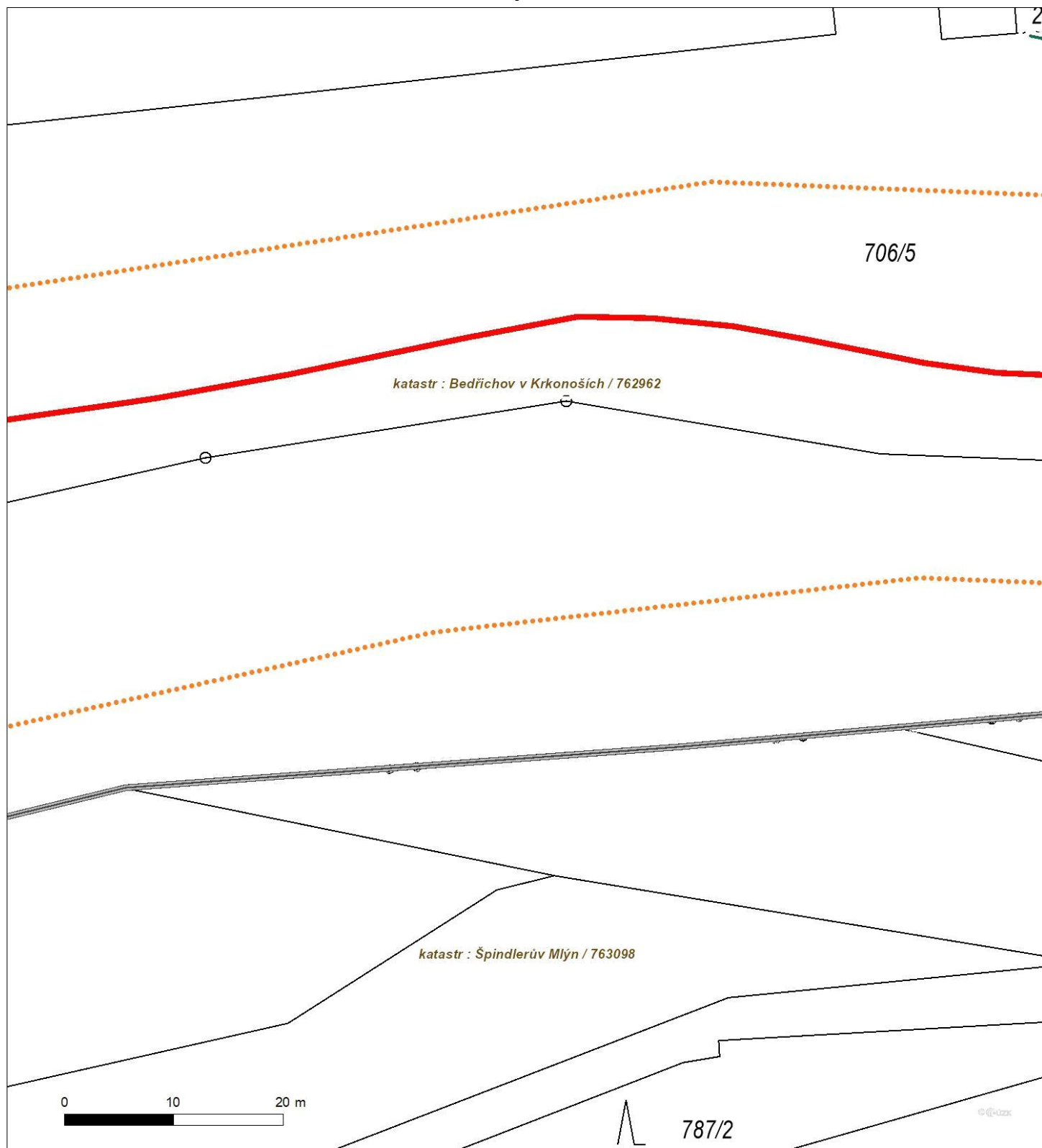
Není-li zobrazena katastrální mapa, zadejte žádost znovu. Katastrální mapa je generována prostřednictvím externí WMS služby, jejíž provoz nezajišťuje společnost ČEZ Distribuce, a. s.



Platí pouze se sdělením číslo 0102127817.

Zakreslené polohy zařízení v příloze jsou pouze informativní.

Situační výkres - list 7



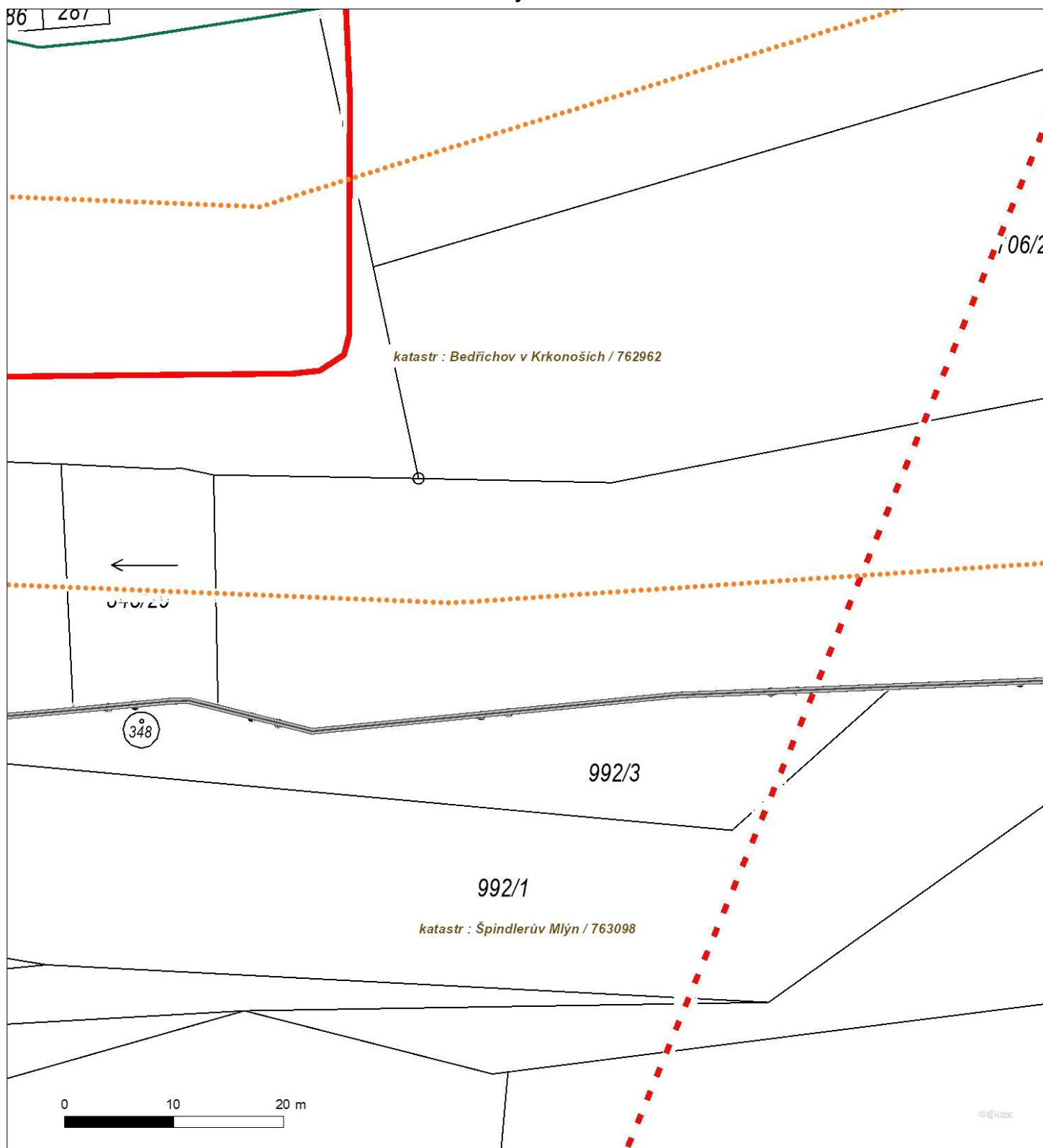
Není-li zobrazena katastrální mapa, zadejte žádost znovu. Katastrální mapa je generována prostřednictvím externí WMS služby, jejíž provoz nezajišťuje společnost ČEZ Distribuce, a. s.



Platí pouze se sdělením číslo 0102127817.

Zakreslené polohy zařízení v příloze jsou pouze informativní.

Situační výkres - list 8



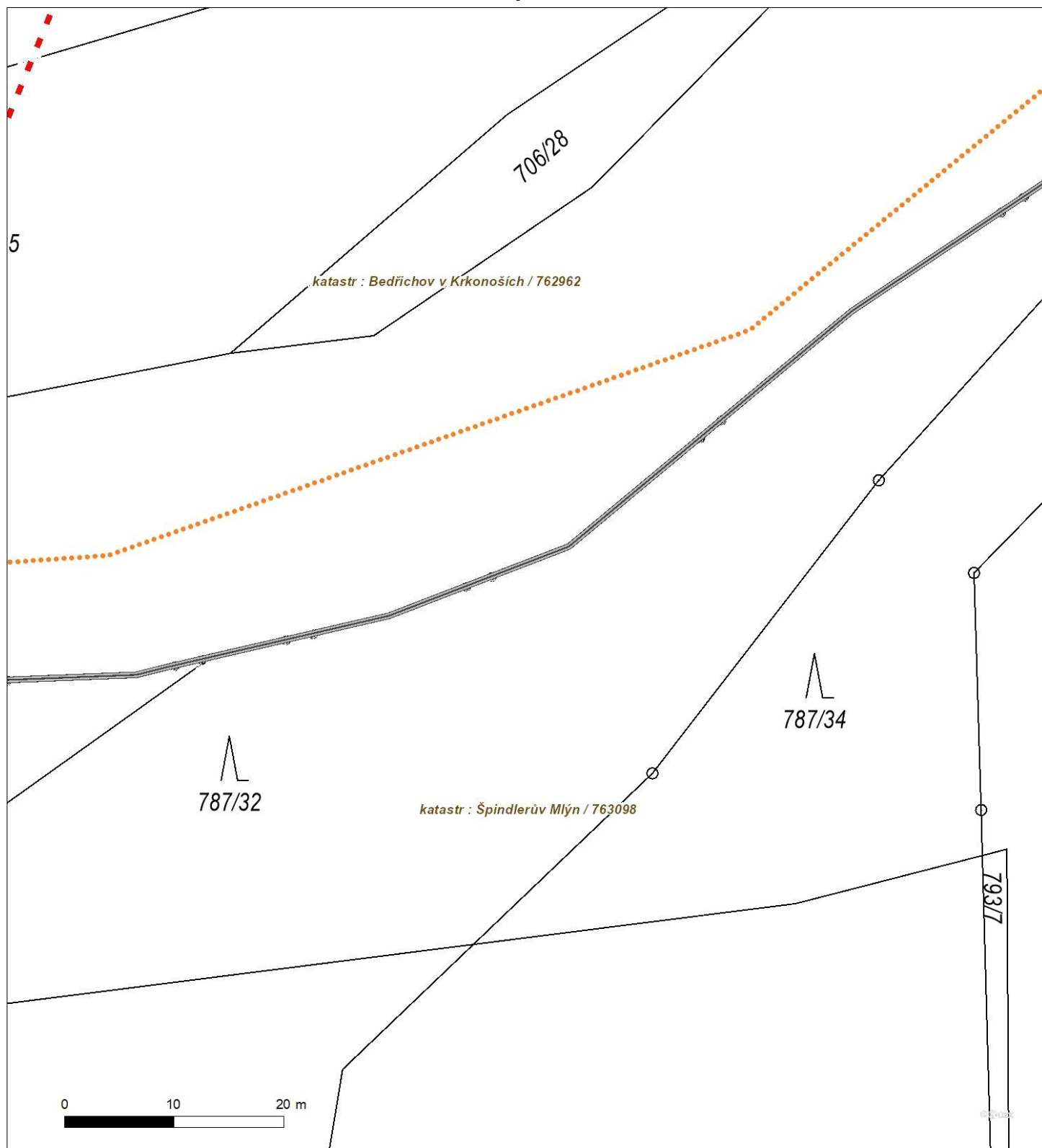
Není-li zobrazena katastrální mapa, zadejte žádost znovu. Katastrální mapa je generována prostřednictvím externí WMS služby, jejíž provoz nezajišťuje společnost ČEZ Distribuce, a. s.



Platí pouze se sdělením číslo 0102127817.

Zakreslené polohy zařízení v příloze jsou pouze informativní.

Situační výkres - list 9



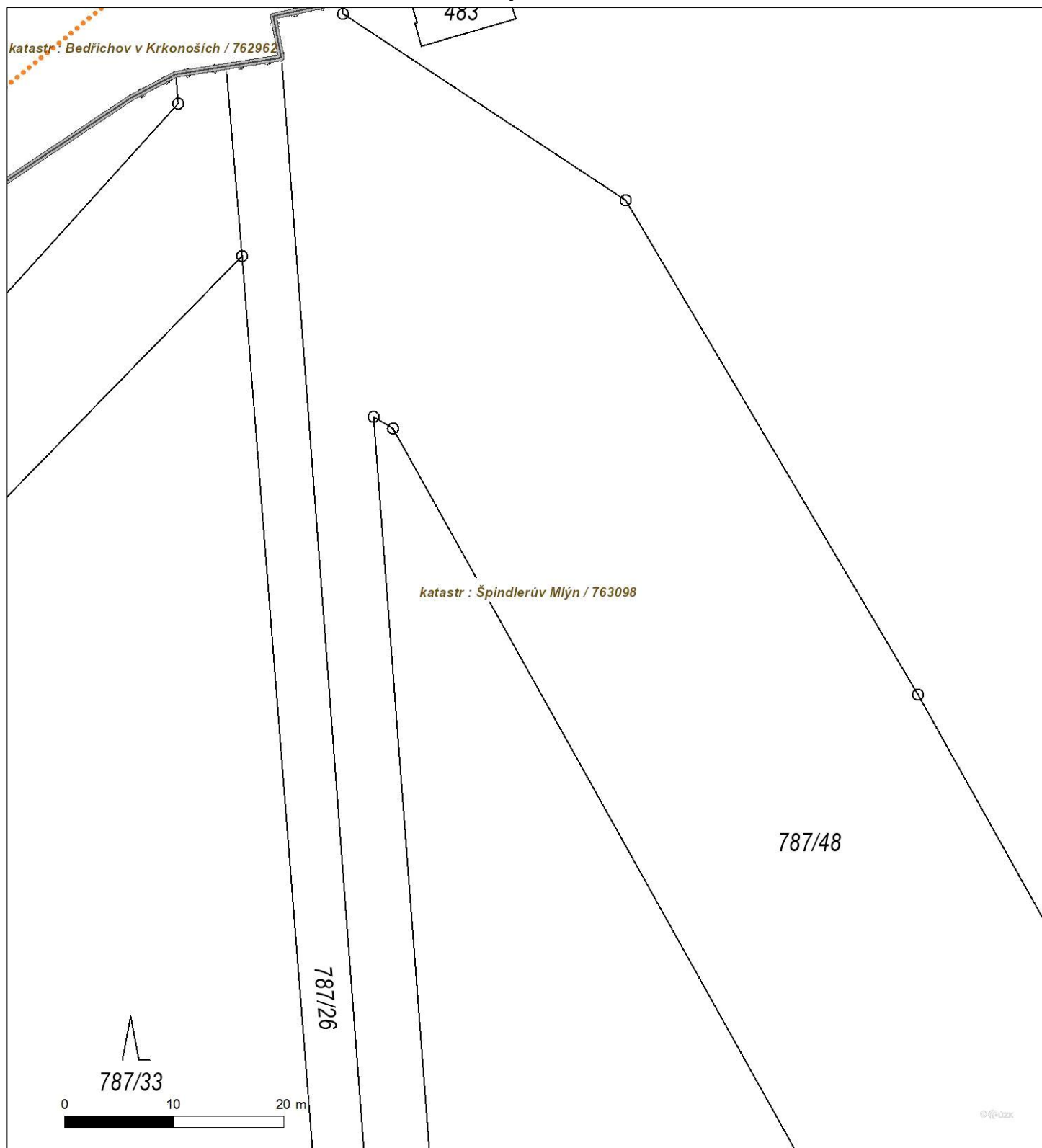
Není-li zobrazena katastrální mapa, zadejte žádost znovu. Katastrální mapa je generována prostřednictvím externí WMS služby, jejíž provoz nezajišťuje společnost ČEZ Distribuce, a. s.



Platí pouze se sdělením číslo 0102127817.

Zakreslené polohy zařízení v příloze jsou pouze informativní.

Situační výkres - list 10



Není-li zobrazena katastrální mapa, zadejte žádost znovu. Katastrální mapa je generována prostřednictvím externí WMS služby, jejíž provoz nezajišťuje společnost ČEZ Distribuce, a. s.

PODMÍNKY PRO PROVÁDĚNÍ ČINNOSTÍ V OCHRANNÝCH PÁSMECH PODZEMNÍCH VEDENÍ

Ochranné pásmo podzemních vedení elektrizační soustavy do 110 kV vč. a vedení řídicí, měřicí a zabezpečovací techniky je stanoveno v § 46 odst. 5 zákona č. 458/2000 Sb., o podmínkách podnikání a o výkonu státní správy v energetických odvětvích a o změně některých zákonů (energetický zákon), ve znění pozdějších předpisů, a činí 1 metr po obou stranách krajního kabelu (energetického nebo pro elektronickou komunikaci) kabelové trasy, nad 110 kV činí 3 metry po obou stranách krajního kabelu.

V ochranném pásmu podzemního vedení je podle § 46 odst. 8 a 10 energetického zákona zakázáno:

- a) zřizovat bez souhlasu vlastníka těchto zařízení stavby či umisťovat konstrukce a jiná podobná zařízení, jakož i uskladňovat hořlavé a výbušné látky,
- b) provádět bez souhlasu vlastníka zemní práce,
- c) provádět činnosti, které by mohly ohrozit spolehlivost a bezpečnost provozu těchto zařízení nebo ohrozit život, zdraví či majetek osob,
- d) provádět činnosti, které by znemožňovaly nebo podstatně znesnadňovaly přístup k těmto zařízením,
- e) vysazovat trvalé porosty a přejíždět vedení mechanizmy o celkové hmotnosti nad 6 tun.

Pokud stavba nebo stavební činnost zasahuje do ochranného pásma podzemního vedení, je třeba požádat o písemný souhlas vlastníka nebo provozovatele tohoto zařízení na základě § 46 odst. 8 a 11 energetického zákona.

V ochranných pásmech podzemních energetických vedení a sítí pro elektronickou komunikaci je třeba dále dodržovat následující podmínky:

1. Dodavatel prací musí před zahájením prací zajistit vytýčení podzemního zařízení a prokazatelně seznámit pracovníky, jichž se to týká, s jejich polohou a upozornit na odchylky od výkresové dokumentace.
2. Výkopové práce do vzdálenosti 1 metr od osy (krajního) kabelu musí být prováděny ručně.
3. Zemní práce musí být prováděny v souladu s ČSN 73 6133 Návrh a provádění zemního tělesa pozemních komunikací a při zemních pracích musí být dodrženo Nařízení vlády č. 591/2006 Sb., bližších minimálních požadavků na bezpečnost a ochranu zdraví při práci na staveništích.
4. Místa křížení a souběhy ostatních zařízení a staveb se zařízeními energetickými, komunikačními sítěmi pro elektronickou komunikaci nebo zařízeními technické infrastruktury musí být vyprojektovány a provedeny v souladu s platnými normami a předpisy, zejména s ČSN 33 2000-5-52, ČSN EN 50110-1, ČSN EN 50341-1, ČSN 73 6005 a PNE 33 0000-6, PNE 33 3301, PNE 34 1050.
5. Dodavatel prací musí oznámit příslušnému provozovateli distribuční soustavy zahájení prací minimálně 3 pracovní dny předem.
6. Při potřebě přejíždění trasy podzemních vedení nebo podzemních zařízení vozidly nebo mechanizmy je třeba po dohodě s vlastníkem provést dodatečnou ochranu proti mechanickému poškození.
7. Manipulovat s obnaženými kabely pod napětím je možné pouze se souhlasem vlastníka. Odkryté zařízení sítě pro elektronickou komunikaci včetně ochranné trubky (HDPE apod.) musí být řádně zabezpečeno při práci i proti poškození nepovolanou osobou.
8. Před záhozem kabelové trasy musí být zástupce vlastníka kabelu / ochranné trubky vyzván ke kontrole uložení. Pokud tato organizace provádějící zemní práce neprovede, vyhrazuje si provozovatel distribuční soustavy právo nechat inkriminované místo znovu odkryt.
9. Při záhozu musí být zemina pod kabely řádně udusána, kabely zapískovány a provedeno krytí proti mechanickému poškození. Podkopané kabely sítě elektronické komunikace budou podloženy ve vzdálenosti 1,5 m a zemina pod podložním musí být řádně upěchována. Pro zavěšení kabelu nebude použito sousedních kabelů nebo potrubí. Kabelové spojky budou uloženy vodorovně na můstku. Při práci s vysazováním a podkládáním kabelů stavebník včas vyzve k přítomnosti pracovníka pověřeného společností ČEZ Distribuce, a. s.
10. Bez předchozího souhlasu je zakázáno snižovat nebo zvyšovat vrstvu zeminy nad kabelem.
11. Každé poškození zařízení provozovatele distribuční soustavy musí být okamžitě nahlášeno na bezplatnou linku ČEZ Distribuce 800 850 860, která je Vám k dispozici 24 hodin denně, 7 dní v týdnu.
12. Ukončení stavby musí být neprodleně ohlášeno příslušnému provozovatelův útvaru.
13. **Po dokončení stavby provozovatel distribuční soustavy nesouhlasí s vyhlášením ochranného pásma nových rozvodů, které jsou budovány, protože se již jedná o práce v ochranném pásmu zařízení provozovatele distribuční soustavy. Případné opravy nebo rekonstrukce na svém zařízení nebude provozovatel distribuční soustavy provádět na výjimku z ochranného pásma nebo na základě souhlasu s činností v tomto pásmu.**

Případné nedodržení uvedených podmínek bude řešeno příslušným stavebním úřadem nebo nahlášeno Energetickému regulačnímu úřadu jako správní delikt ve smyslu příslušného ustanovení energetického zákona spočívající v porušení zákazu provádět činnosti v ochranných pásmech dle § 46 uvedeného zákona.

PODMÍNKY PRO PROVÁDĚNÍ ČINNOSTÍ V OCHRANNÝCH PÁSMECH NADZEMNÍCH VEDENÍ

Ochranné pásmo nadzemního vedení distribuční soustavy podle § 46 odst. 3 zákona č. 458/2000 Sb., o podmínkách podnikání a o výkonu státní správy v energetických odvětvích a o změně některých zákonů (energetický zákon), je souvislý prostor vymezený svislými rovinami vedenými po obou stranách vedení ve vodorovné vzdálenosti měřené kolmo na vedení, které činí od krajního vodiče vedení na obě jeho strany:

- a) u napětí nad 1 kV a do 35 kV včetně
 - pro vodiče bez izolace 7 metrů (resp. 10 metrů u zařízení postaveného do 31. 12. 1994, vyjma lesních průseků, kde rozsah ochranného pásma i do uvedeného data činí 7 metrů),
 - pro vodiče s izolací základní 2 metry,
 - pro závěsná kabelová vedení 1 metr;
- b) u napětí nad 35 kV do 110 kV včetně
 - pro vodiče bez izolace 12 metrů (resp. 15 metrů u zařízení postaveného do 31. 12. 1994),
 - pro vodiče s izolací základní 5 metrů;
- c) u zařízení sítě pro elektronickou komunikaci 1 metr od krajního vedení.

Poznámka: Nadzemní vedení nízkého napětí (do 1 kV) není chráněno ochranným pásmem. Při činnostech prováděných v jeho blízkosti (práce v blízkosti) je nutné dodržet vzdálenosti dané ČSN EN 50110-1.

V ochranném pásmu nadzemního vedení je podle § 46 odst. 8 a 9 energetického zákona zakázáno:

1. zřizovat bez souhlasu vlastníka těchto zařízení stavby či umisťovat konstrukce a jiná podobná zařízení, jakož i uskladňovat hořlavé a výbušné látky,
2. provádět bez souhlasu vlastníka zemní práce,
3. provádět činnosti, které by mohly ohrozit spolehlivost a bezpečnost provozu těchto zařízení nebo ohrozit život, zdraví či majetek osob,
4. provádět činnosti, které by znemožňovaly nebo podstatně znesnadňovaly přístup k těmto zařízením,
5. vysazovat chmelnice a nechávat růst porosty nad výšku 3 metry.

Pokud stavba nebo stavební činnost zasahuje do ochranného pásma nadzemního vedení, je třeba požádat o písemný souhlas vlastníka nebo provozovatele tohoto zařízení na základě § 46 odst. 8 a 11 energetického zákona.

V ochranných pásmech nadzemních energetických vedení a sítí pro elektronickou komunikaci je třeba dále dodržovat následující podmínky:

1. Při pohybu nebo pracích v blízkosti elektrického vedení se nesmí osoby, předměty, prostředky nemající povahu jeřábu přiblížit k živým částem vodičů vysokého napětí blíže než 2 metry a u vodičů velmi vysokého napětí blíže než 3 metry (dle PNE 330000-6), pokud není větší vzdálenost stanovena v jiném předpisu (např. ČSN ISO 12480-1).
2. Jeřáby a jim podobná zařízení musí být umístěny tak, aby v kterékoli poloze byly všechny jejich části mimo ochranné pásmo vedení, a musí být zamezeno vyvrstvení lana.
3. Je zakázáno stavět budovy nebo jiné objekty v ochranných pásmech nadzemních vedení vysokého napětí.
4. Je zakázáno, provádět veškeré pozemní práce, při kterých by byla narušena stabilita podpěrných bodů (sloupů nebo stožárů).
5. Je zakázáno upevňovat antény, reklamy, ukazatele apod. pod, přes nebo přímo na stožáry elektrického vedení.
6. Dodavatel prací musí prokazatelně seznámit své pracovníky, jichž se to týká s ČSN EN 50110-1.
7. Pokud není možné dodržet body č. 1 až 4, je možné požádat příslušný provozní útvar provozovatele distribuční soustavy o další řešení (zajištění odborného dohledu pracovníka s elektrotechnickou kvalifikací dle Vyhlášky č. 50/1978 Sb., vypnutí a zajištění zařízení, zaizolování živých částí apod.), pokud nejsou tyto podmínky již součástí jiného vyjádření ke konkrétní stavbě.
8. V případě požadavku na vypnutí zařízení po nezbytnou dobu provádění prací je nutné požádat minimálně 2 měsíce před požadovaným termínem. V případě vedení nízkého napětí je možné též požádat o zaizolování části vedení.
9. Stavba bude situována tak, aby každá její část včetně dočasných zařízení byla vzdálena nejméně 1,5 m od osy nadzemního zařízení pro elektronickou komunikaci.
10. Do vzdálenosti 1,5 metru od osy nadzemního zařízení pro elektronickou komunikaci nebudou používány mechanismy ohrožující provoz zařízení, skladování materiál, zemina, prováděny postřiky nebo jiná činnost, která by mohla ohrozit provoz zařízení nebo jiného zařízení souvisejícího s nadzemní sítí pro elektronickou komunikaci.

Případné nedodržení uvedených podmínek bude řešeno příslušným stavebním úřadem nebo nahlášeno Energetickému regulačnímu úřadu jako správní delikt ve smyslu příslušného ustanovení energetického zákona, spočívající v porušení zákazu provádět činnosti v ochranných pásmech dle § 46 uvedeného zákona.



PODMÍNKY PRO PROVÁDĚNÍ ČINNOSTÍ V OCHRANNÝCH PÁSMECH ELEKTRICKÝCH STANIC

Ochranné pásmo elektrické stanice je stanoveno v § 46 odst. 6 zákona č. 458/2000 Sb., o podmínkách podnikání a o výkonu státní správy v energetických odvětvích a o změně některých zákonů (energetický zákon), a je vymezeno svislými rovinami vedenými ve vodorovné vzdálenosti:

- a) u venkovních elektrických stanic a dále stanic s napětím větším než 52 kV v budovách 20 metrů vně od oplocení nebo v případě, že stanice není oplocena, 20 metrů od vnějšího líce obvodového zdiva,
- b) u stožárových elektrických stanic a věžových stanic s venkovním přívodem s převodem napětí z úrovně nad 1 kV a menší než 52 kV na úroveň nízkého napětí 7 m od vnější hrany půdorysu stanice ve všech směrech,
- c) u kompaktních a zděných el. stanic s převodem napětí z úrovně nad 1 kV a menší než 52 kV na úroveň nízkého napětí 2 metry od vnějšího pláště stanice ve všech směrech,
- d) u vestavěných el. stanic 1 metr vně od obestavění.

V ochranném pásmu elektrické stanice je podle § 46 odst. 8 a 10 energetického zákona zakázáno:

- 1. zřizovat bez souhlasu vlastníka těchto zařízení stavby či umisťovat konstrukce a jiná podobná zařízení, jakož i uskladňovat hořlavé a výbušné látky,
- 2. provádět bez souhlasu vlastníka zemní práce,
- 3. provádět činnosti, které by mohly ohrozit spolehlivost a bezpečnost provozu těchto zařízení nebo ohrozit život, zdraví či majetek osob,
- 4. provádět činnosti, které by znemožňovaly nebo podstatně znesnadňovaly přístup k těmto zařízením.

Pokud stavba nebo stavební činnost zasahuje do ochranného pásma elektrické stanice, je třeba požádat o písemný souhlas vlastníka nebo provozovatele tohoto zařízení na základě § 46 odst. 8 a 11 energetického zákona.

V ochranném pásmu elektrické stanice je dále zakázáno provádět činnosti, které by mohly mít za následek ohrožení bezpečnosti a spolehlivosti provozu stanice nebo zmenšující či podstatně znesnadňující její obsluhu a údržbu a to zejména:

- 5. provádět výkopové práce ohrožující zaústění podzemních vedení vysokého a nízkého napětí nebo stabilitu stavební části el. stanice (viz podmínky pro činnosti v ochranných pásmech podzemního vedení),
- 6. skladovat či umisťovat předměty bránící přístupu do elektrické stanice nebo k rozvaděčům vysokého nebo nízkého napětí,
- 7. umisťovat antény, reklamy, ukazatele apod.,
- 8. zřizovat oplocení, které by znemožnilo obsluhu el. stanice.

Případné nedodržení uvedených podmínek bude řešeno příslušným stavebním úřadem nebo nahlášeno Energetickému regulačnímu úřadu jako správní delikt ve smyslu příslušného ustanovení energetického zákona spočívající v porušení zákazu provádět činnosti v ochranných pásmech dle § 46 uvedeného zákona.



PODMÍNKY PRO PROVÁDĚNÍ ČINNOSTÍ V OCHRANNÝCH PÁSMECH NEBO BEZPROSTŘEDNÍ BLÍZKOSTI ZAŘÍZENÍ TECHNICKÉ INFRASTRUKTURY

Ochranné pásmo zařízení technické infrastruktury činí 1 metr po obou stranách od potrubí nebo kabelu.

V ochranném pásmu zařízení technické infrastruktury je zakázáno bez souhlasu společnosti ČEZ Distribuce, a. s., provádět činnosti, které by mohly ohrozit vodárenské, plynárenské, kanalizační nebo jiné zařízení technické infrastruktury, jejich spolehlivost a bezpečnost provozu. Při provádění veškerých činností v ochranném pásmu i mimo ně nesmí dojít k poškození těchto zařízení.

V projektech v bezprostřední blízkosti zařízení technické infrastruktury je nutno dodržet vzájemné vzdálenosti inženýrských sítí dle ČSN 73 6005.



Město Špindlerův Mlýn
Špindlerův Mlýn 173
543 51 ŠPINDLERŮV MLÝN
zastoupené Ing. Radimem Dolečkem, Švermova 740, 552 03 Česká Skalice

Č. j.: MUVR/9162/2024/HAVEV
Spis: RMÚP/1726/2024-HAVEV/2

Ve Vrchlabí 27. února 2024

Vyjádření

Městský úřad Vrchlabí, odbor RMÚP jako příslušný silniční správní úřad ve věcech pozemních komunikací podle § 40 odst. 4 písm. a) zákona č. 13/1997 Sb., o pozemních komunikacích, ve znění pl. předpisů (dále jen „zákon o pozemních komunikacích“) a podle ust. § 155 odst. 1 správního řádu, k Vaší žádosti o osvědčení, zda se na pozemcích parc. č. 706/16 a parc. č. 693/4, vše v k. ú. Bedřichov v Krkonoších nachází veřejně přístupná účelová komunikace, sděluje následující.

Nadepsaný správní orgán má za to, že na pozemku **parc. č. 706/16** v k. ú. Bedřichov v Krkonoších a na pozemku **parc. č. 693/4** v k. ú. Bedřichov v Krkonoších **se nachází veřejně přístupná účelová komunikace** ve smyslu ust. § 7 odst. 1 zákona o pozemních komunikacích.

Dle názoru správního orgánu tyto pozemky **naplňují kumulativně 4 znaky**, které zákon a judikatura pro vznik účelové komunikace stanovují, kdy musí jít o (1) stálou a v terénu patrnou dopravní cestu, která (2) naplňuje účel stanovený v zákoně, přičemž (3) její vlastník dal souhlas k obecnému užívání své cesty veřejností a zároveň (4) tato cesta naplňuje nutnou komunikační potřebu.

/otisk úředního razítka/

Eva Havlíčková
silniční správní úřad MěÚ Vrchlabí

Doručenka datové zprávy

Předmět: Vyjádření
ID zprávy: 1321450178
Typ zprávy: Veřejná datová zpráva
Stav zprávy: Doručená
Datum a čas doručení: 27.2.2024 v 13:26:29

Odesílatel: Město Vrchlabí, Zámek 1, 54301 Vrchlabí, CZ
ID schránky: f77btm4
Typ schránky: Orgán veřejné moci
Odesílající osoba: Oprávněná osoba

Adresát: Radim Doleček - Ing. Radim Doleček, Švermova 740, 55203 Česká Skalice, CZ
ID schránky: g7dhpsa
Typ schránky: Podnikající fyzická osoba

Zmocnění: Nežadáno
Naše čís. jednací: MUVR/9162/2024/HAVEV
Naše spisová zn.: RMÚP/1726/2024-HAVEV
Vaše čís. jednací: Nežadáno
Vaše spisová zn.: Nežadáno
K rukám: Nežadáno
Do vlastních rukou: Ne
Zakázáno doručení fikcí: Ne

Události zprávy:

27.2.2024 v 12:34:40 EV0: Datová zpráva byla podána.
27.2.2024 v 12:34:40 EV5: Datová zpráva byla dodána do datové schránky příjemce. Je-li příjemcem datové zprávy orgán veřejné moci vystupující v postavení orgánu veřejné moci, byla datová zpráva tímto okamžikem doručena.
27.2.2024 v 13:26:29 EV11: Přihlásila se oprávněná osoba ve smyslu § 8, odst. 1 až 4 zákona č. 300/2008 Sb., v platném znění. Datová zpráva je nyní doručena. Případné dřívější datum doručení fikcí nebo doručení dodáním do schránky orgánu veřejné moci není dotčeno.

SOUHLAS SE STAVEBNÍM ZÁMĚREM

Jakožto stavebník sousedního stavebního záměru **Špindlerův Mlýn, lyžařský terminál P1** (investor: MELIDA, a. s., generální projektant: ATIP, a.s.)

s tímto stavebním zámečkem města Špindlerův Mlýn, pro který není naše stavba terminálem P1 podmiňující investici.

Řešená stezka podél Labe bude v případě potřeby plynule napojena na stávající veřejně přístupné pozemní komunikace.

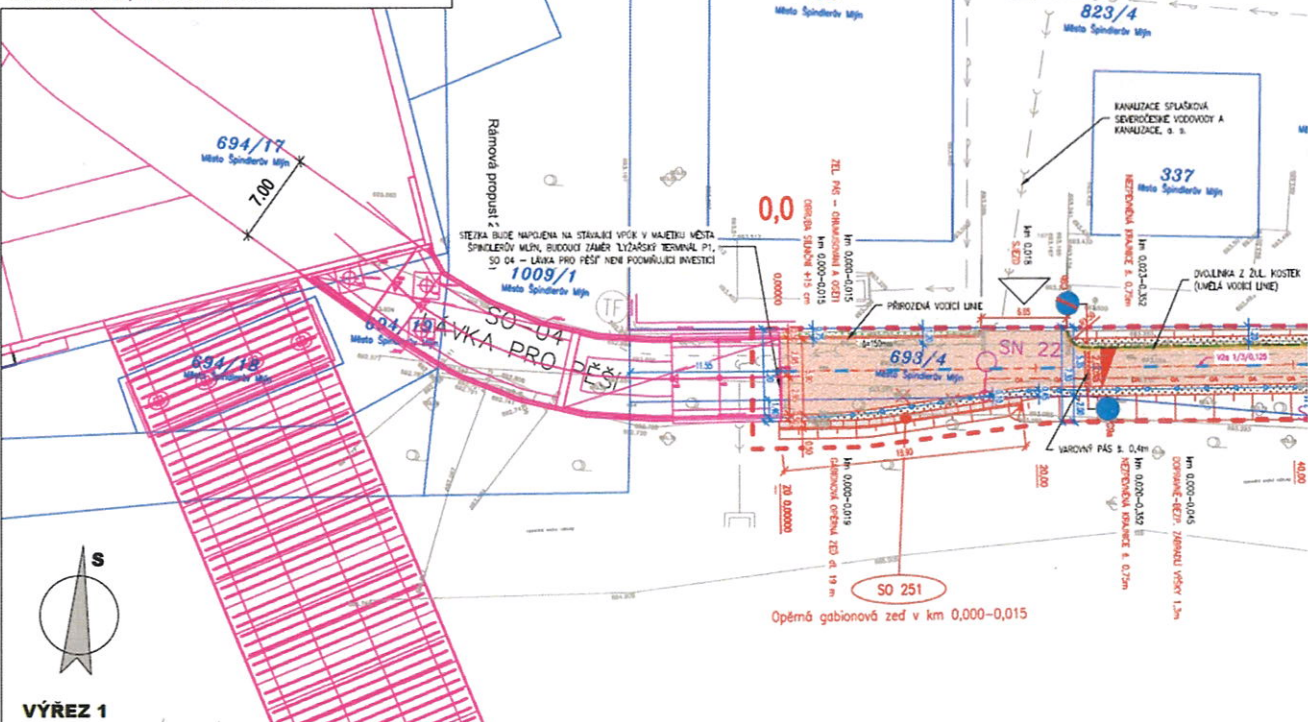
SKIAREÁL Špindlerův Mlýn

MELIDA, a.s.

~~CZ 543 51 Špindlerův Mlýn 281
IČ: 241 66 511 DIČ: CZ24166511~~

Melida, a.s.

č.p. 281, 54351 Špindlerův Mlýn





KOPIE

Smlouva o zřízení věcného břemene

číslo 6DHM220447

uzavřená dle § 1257 a násl. zákona č. 89/2012 Sb., občanský zákoník, v platném znění

Smluvní strany:

Povinný z věcného břemene:

Povodí Labe, státní podnik

se sídlem: Víta Nejedlého 951/8, Slezské Předměstí, 500 03 Hradec Králové
zastoupený: Ing. Bc. Danielem Vlkanova, Ph.D., MBA, finančním ředitelem
IČO: 70890005
DIČ: CZ70890005
Zápis v rejstříku: Obchodní rejstřík vedený Krajským soudem v Hradci Králové, oddíl A, vložka 9473

dále jen „povinný“

Oprávněný z věcného břemene:

Město Špindlerův Mlýn

se sídlem: 543 51 Špindlerův Mlýn 173
zastoupené: Martinem Jandurou, starostou města
IČO: 00278343
DIČ: CZ00278343
právní forma: 801 – Obec

dále jen „oprávněný“

Smluvní strany uzavírají tuto smlouvu o zřízení věcného břemene:

Článek 1

Pozemek zatížený věcným břemenem

Pozemek, který je zatížen věcným břemenem, je pozemek evidovaný jako **pozemková parcela č. 845/27 v katastrálním území Bedřichov v Krkonoších, obec Špindlerův Mlýn**, vedený v druhu vodní plocha na listu vlastnictví č. 653 u Katastrálního úřadu pro Královéhradecký kraj, Katastrálního pracoviště Trutnov. Tento pozemek je ve vlastnictví státu a právo hospodařit s ním má, ve smyslu zákona č. 305/2000 Sb., o povodích, povinný (dále jen „**služebný pozemek**“). Služebný pozemek tvoří koryto vodního toku Labe (IDVT 10100002).

Článek 2

Zřízení věcného břemene

1. Při investiční výstavbě oprávněného bude v rámci stavební akce „**Špindlerův Mlýn, stezka podél Labe**“ provedena úprava služebního pozemku spočívající ve vyhotovení gabionové zdi a násypů stezky pro chodce, cyklisty, in-line bruslaře a lyžaře (dále jen „**stavba**“). Oprávněný nemá právo na jakoukoliv náhradu za vybudování stavby, jež je součástí služebního pozemku, a to ani z titulu bezdůvodného obohacení povinného a oprávněný se tohoto práva na náhradu výslovně vzdává.

2. Jelikož oprávněný hodlá užívat a provozovat stavbu vybudovanou na služebním pozemku, povinný za dále uvedených podmínek uzavírá s oprávněným tuto písemnou smlouvu o zřízení věcného břemene ve smyslu občanského zákoníku.
3. Věcné břemeno podle této smlouvy nebude zřízeno pro účely uskutečňování ekonomických činností.

Článek 3

Vymezení obsahu věcného břemene

1. Smluvní strany se dohodly na následujícím vymezení obsahu věcného břemene:

a) Povinný

- > strpí na služebním pozemku na částech omezených věcným břemenem užívání a provozování stavby oprávněným po dobu neurčitou, resp. po celou dobu její fyzické a právní existence,
- > strpí vstupování (rozumí se vstup i vjezd) oprávněného na služební pozemek v rozsahu věcného břemene za účelem provádění nezbytných prací spojených s provozem, opravami a revizemi, resp. rekonstrukcí stavby nebo s odstraněním její havárie po celou dobu její fyzické i právní existence,
- > na ploše vymezené věcným břemenem nevybuduje nic, co by znemožňovalo nebo omezovalo užívání a provozování stavby

b) Oprávněný

- > je oprávněn vlastním nákladem a vhodným i bezpečným způsobem užívat a provozovat na částech služebního pozemku stavbu,
 - > je oprávněn užívat služební pozemek pouze na částech omezených věcným břemenem,
 - > je povinen na své náklady provozovat stavbu v souladu s jejím účelovým určením a s rozhodnutími příslušných orgánů veřejné správy o povolení užívání stavby,
 - > je povinen na své náklady udržívat stavbu v řádném stavu po celou dobu její životnosti,
 - > je povinen při jakékoliv činnosti na služebním pozemku uvést vždy služební pozemek do předešlého stavu a nahradit případnou škodu způsobenou buď svou činností, nebo způsobenou v rámci havárie, a to i v případě, že tyto práce bude provádět nebo zajišťovat jiný subjekt, než je oprávněný,
 - > je povinen po dobu trvání věcného břemene zřízeného na základě této smlouvy dodržovat podmínky obsažené ve stanovisku povinného ze dne 6.5.2022 vydaného pod č. j. PLa/2022/018046, které tvoří přílohu č. 2 této smlouvy.
2. Oprávněný je odpovědný za řádný stav stavby po celou dobu její životnosti, tzn. odpovídá za to, že stavba bude splňovat všechny bezpečnostní, hygienické, protipožární a obdobné předpisy, technické normy a předpisy na úseku životního prostředí. Oprávněný odpovídá za škody vzniklé v důsledku provozu stavby nebo v důsledku porušení povinností souvisejících s užíváním služebního pozemku podle této smlouvy. Oprávněný je také povinen uhradit povinnému případné pokuty a sankce, které by mu byly uloženy jako vlastníku služebního pozemku orgánem veřejné správy za porušení obecně závazných předpisů, které však bylo důsledkem nesplnění povinností oprávněného sjednaných touto smlouvou.
3. Oprávněný se zavazuje umožnit povinnému na služebním pozemku po celou dobu trvání věcného břemene provádění opravných, údržbových a investičních prací souvisejících s výkonem správy vodního toku. Oprávněný se dále zavazuje umožnit, při zachování hlavního účelu této smlouvy, na částech služebního pozemku umístění případných staveb technické infrastruktury ve vlastnictví dalších osob. Oprávněný souhlasí se zřízením případných věcných břemen k částem služebního pozemku za účelem umístění cizích staveb technické infrastruktury. Oprávněný se

zavazuje poskytnout povinnému součinnost v souvislosti s činností uvedenou v tomto bodu tohoto článku smlouvy, a to zejména administrativní (souhlasné vyjádření ve veřejnoprávních řízeních apod.).

4. Oprávněný práva a povinnosti vyplývající z definovaného obsahu věcného břemene v této smlouvě přijímá a povinný se zavazuje povinnosti vyplývající z definovaného obsahu věcného břemene v této smlouvě strpět.
5. Povinný prohlašuje, že služební pozemek je bez právních vad, které by bránily zřízení věcného břemene, a neexistují žádné okolnosti, které by bránily řádnému využití práva ze zřízovaného věcného břemene.
6. Omezení vyplývající z bodu 1. a) článku 3 této smlouvy budou přecházet na všechny budoucí právnické osoby, které se služebním pozemkem budou mít právo hospodařit, event. na všechny budoucí vlastníky služebního pozemku.

Článek 4

Vymezení rozsahu věcného břemene

1. Přesné plošné určení a vymezení částí služebního pozemku dotčených obsahem věcného břemene dle článku 3 této smlouvy je vyznačeno v Geometrickém plánu pro vymezení rozsahu věcného břemene k části pozemku č. 810-53/2022 ze dne 16.9.2022, který zhotovila GEODÉZIE KRKONOŠE s.r.o., Harrachov 599, středisko 05 Vrchlabí a pod číslem PGP-1589/2022-610 potvrdil Katastrální úřad pro Královéhradecký kraj, Katastrální pracoviště Trutnov.
2. Celková plocha věcného břemene dle geometrického plánu, jenž je specifikován v bodě 1. tohoto článku, má výměru **178 m²**.
3. Pokud dojde při realizaci výstavby k odchýlení skutečného umístění stavby mimo rámec plošného vymezení věcného břemene, je oprávněný povinen bezodkladně uzavřít s povinným novou smlouvu o zrušení původního břemene a o zřízení nového úplatného věcného břemene dle skutečného umístění stavby za stejných cenových podmínek. Veškeré náklady spojené s takovou smlouvou uhradí oprávněný.

Článek 5

Úplata za zřízení věcného břemene

1. Povinný zřizuje věcné břemeno ve smyslu článků 2, 3 a 4 této smlouvy ve prospěch oprávněného úplatně.
2. Úplata za zřízení věcného břemene byla smluvními stranami dohodnuta v celkové výši **4.650,- Kč**. Celková výše úplaty odpovídá pětinasobku ročního nájemného stanoveného dle vnitřního předpisu povinného platného ke dni uzavření této smlouvy pro plochu dle geometrického plánu uvedeného v čl. 4 odst. 1 této smlouvy. Zřízení věcného břemene je osvobozeno od DPH v souladu s § 4 odst.4 písm.g) a § 56a zákona č. 235/2004 Sb., o dani z přidané hodnoty, v platném znění.
3. Úplatu uvedenou v bodě 2. článku 5 této smlouvy uhradí oprávněný jednorázově na účet povinného do 30 kalendářních dnů ode dne nabytí účinnosti této smlouvy na základě zálohového listu. Povinný vystaví a zašle oprávněnému do 15 kalendářních dnů po připsání částky na jeho účet daňový doklad k přijaté platbě.
4. Povinný vystaví a zašle oprávněnému konečný daňový doklad do 15 dnů po provedení vkladu věcného břemene do katastru nemovitostí.
5. Pro případ prodloužení se zaplacením úplaty za zřízení věcného břemene sjednávají smluvní strany úrok z prodlení ve výši 0,1 % z dlužné částky za každý i započatý den prodlení.

Článek 6

Nabytí oprávnění z věcného břemene

1. Oprávněný nabude práva odpovídajícího věcnému břemenu podle této smlouvy zápisem do katastru nemovitostí.
2. Smluvní strany se dohodly, že návrh na vklad věcného břemene do katastru nemovitostí podá oprávněný na svůj náklad, a to ve lhůtě 90 dnů po nabytí účinnosti této smlouvy, přičemž je povinen uhradit úplatu dle článku 5 této smlouvy již před podáním takového návrhu na vklad. Pro případ, že tak neučiní, sjednávají smluvní strany smluvní pokutu ve výši 10.000,- Kč, kterou oprávněný uhradí povinnému do 15 dnů po jejím písemném uplatnění.
3. Pokud oprávněný nepodá návrh na vklad věcného břemene ani do 90 dnů po nabytí účinnosti této smlouvy, je povinný oprávněn od této smlouvy odstoupit.
4. V případě, že bude u Katastrálního úřadu pro Královéhradecký kraj, Katastrálního pracoviště Trutnov, návrh na vklad věcného břemene dle této smlouvy zamítnut a nebude možné dosáhnout vkladu věcného břemene podle této smlouvy ani úpravou smlouvy či podáním nového návrhu, pak se tato smlouva o zřízení věcného břemene ruší a částku 4.650,- Kč, která je úplatou za zřízení věcného břemene, povinný vrátí do 30 dnů od vyrozumění o zamítnutí vkladu na účet oprávněného, z něhož byla tato úplata uhrazena, na základě opravného daňového dokladu vystaveného povinným.
5. Smluvní strany se zavazují poskytnout si nezbytnou součinnost pro provedení vkladu věcného břemene do katastru nemovitostí.

Článek 7

Prevence protiprávních jednání

1. Smluvní strany stvrzují svými podpisy, že v průběhu vyjednávání o této smlouvě vždy jednaly a postupovaly čestně a transparentně, a současně se zavazují, že takto budou jednat i při plnění této smlouvy a veškerých činností s ní souvisejících. Povinný prohlašuje, že má vytvořený ucelený program compliance opatření, v jehož rámci se vymezuje proti protiprávnímu či jinému nekalému jednání, jeho vzniku předchází, jakož i má zavedeny mechanismy k jeho odhalování. Program compliance opatření je dostupný na webové stránce www.pla.cz.
2. Smluvní strany se dále zavazují vždy jednat tak a přijmout taková opatření, aby nedošlo ke vzniku důvodného podezření na spáchání trestného činu či k samotnému jeho spáchání (včetně formy účastenství), tj. jednat tak, aby kterákoli ze smluvních stran nemohla být uznána odpovědnou podle zákona č. 418/2011 Sb., o trestní odpovědnosti právnických osob a řízení proti nim nebo uplatněna trestní odpovědnost fyzických osob (včetně zaměstnanců) podle trestního zákoníku, případně aby nebylo zahájeno trestní stíhání proti kterékoli ze smluvních stran, včetně jejich zaměstnanců podle platných právních předpisů. Smluvní strany si neprodleně oznámí důvodné podezření ohledně možného naplnění skutkové podstaty jakéhokoli z trestných činů, zejména trestného činu korupční povahy, a to bez ohledu a nad rámec případné zákonné oznamovací povinnosti.

Článek 8

Další ujednání

1. V případě, že oprávněný nezajistí řádné provozování a údržbu stavby v souladu s článkem 3 této smlouvy, může povinný, po předchozím písemném upozornění oprávněného, zajistit potřebné činnosti sám. Oprávněný mu uhradí veškeré účelně vynaložené náklady na činnosti podle předchozí věty, a to na základě jejich písemného vyčíslení a fakturace.

Pro tento případ, tj. že oprávněný nezajistí řádné provozování a údržbu stavby v souladu s článkem 3 této smlouvy, smluvní strany sjednávají smluvní pokutu ve výši 10.000,- Kč za každý případ porušení, kterou oprávněný uhradí povinnému vedle vyúčtovaných nákladů.

2. Smluvní strany se dohodly, že zaplacením smluvní pokuty sjednané v této smlouvě není vyloučeno právo povinného na náhradu škody vzniklé porušením povinností oprávněného sjednaných v této smlouvě.
3. Smlouva je vyhotovena ve třech stejnopisech, přičemž všechny mají platnost originálu. Povinnému i oprávněnému náleží jedno vyhotovení smlouvy, jeden exemplář smlouvy bude přílohou návrhu na vklad věcného břemene do katastru nemovitostí. Oprávněný obdrží stejnopis smlouvy dle tohoto odstavce až po vyrovnání veškerých svých závazků, vyplývajících mu z této smlouvy.
4. Nedílnou součástí této smlouvy tvoří její přílohy.
5. Tato smlouva nabývá platnosti a účinnosti dnem podpisu obou smluvních stran, právo odpovídající věcnému břemenu dle této smlouvy nabývá oprávněný dnem vzniku právních účinků vkladu práva dle této smlouvy do katastru nemovitostí.
6. Smluvní strany prohlašují, že tato smlouva byla sepsána podle jejich pravé a svobodné vůle, nikoliv v tísní a za nápadně nevýhodných podmínek, že je prosta omylu, a jako důkaz souhlasu s jejím obsahem byla oběma smluvními stranami podepsána.
7. Ministerstvo zemědělství, které vykonává funkci zakladatele povinného, vydalo dle platného Statutu Povodí Labe, státní podnik k této smlouvě předchozí souhlas k nakládání s určeným majetkem.
8. Uzavření této smlouvy schválila rada města Špindlerův Mlýn usnesením č. 15/4/2022-RM.

Přílohy :

1. Geometrický plán pro vymezení rozsahu věcného břemene k části pozemku č. 810-53/2022.
2. Kopie stanoviska správce povodí a správce vodního toku č. j. PLa/2022/018046 ze dne 6.5.2022.

V Hradci Králové dne 20. 12. 2022
Povodí Labe, státní podnik
Víta Nejedlého 951/8
Slezské Předměstí
500 03 Hradec Králové

.....
za povinného
Ing. Bc. Daniel Vikanova, Ph.D., MBA
finanční ředitel

Ve Špindlerově Mlýně dne 21. 12. 2022

Město Špindlerův Mlýn
543 51 Špindlerův Mlýn 173
IČ: 00278343 DIČ: CZ00278343

.....
za oprávněného
Martin Jandura, starosta města



Smlouva o nájmu pozemku

číslo 6DHM220448

uzavřená dle § 2201 a násl. zákona č. 89/2012 Sb., občanský zákoník, v platném znění

Smluvní strany

Pronajímatel:

Povodí Labe, státní podnik

se sídlem: Víta Nejedlého 951/8, Slezské Předměstí, 500 03 Hradec Králové
zastoupený: Ing. Bohumilem Pleskačem, ředitelem závodu Jablonec nad Nisou
IČO: 70890005
DIČ: CZ70890005
Zápis v rejstříku: Obchodní rejstřík vedený Krajským soudem v Hradci Králové, oddíl A, vložka 9473

dále jen „pronajímatel“

Nájemce:

Město Špindlerův Mlýn

se sídlem: 543 51 Špindlerův Mlýn 173
zastoupené: Martinem Jandurou, starostou města
IČO: 00278343
DIČ: CZ00278343
právní forma: 801 – Obec

dále jen „nájemce“

Smluvní strany uzavírají tuto smlouvu o nájmu pozemku:

Článek 1

Pozemek, který je předmětem nájmu, je pozemek evidovaný jako **pozemková parcela č. 845/27 v katastrálním území Bedřichov v Krkonoších, obec Špindlerův Mlýn**, vedený v druhu vodní plocha na listu vlastnictví č. 653 u Katastrálního úřadu pro Královéhradecký kraj se sídlem v Hradci Králové, Katastrálního pracoviště Trutnov. Tento pozemek je ve vlastnictví státu a právo hospodařit s ním má, ve smyslu zákona č. 305/2000 Sb., o povodích, pronajímatel (dále jen „**předmětný pozemek**“). Předmětný pozemek tvoří koryto vodního toku Labe (IDVT 10100002).

Článek 2

1. Pronajímatel předmětný pozemek, resp. jeho části o celkové výměře 248 m², z hlediska dosažení účinnějšího a hospodárnějšího využití pozemku (dále jen „**pronajímáný pozemek**“) a při zachování jeho hlavního účelu, ke kterému pronajímateli slouží, přenechává touto smlouvou nájemci k dočasnému užívání jako staveniště pro stavební akci „**Špindlerův Mlýn, stezka podél Labe**“ a souhlasí, aby byl částečně zastavěn trvalou stavbou, tj. stavbou gabionové zdi a násypů nové stezky pro chodce, cyklisty, in-line bruslaře a lyžaře (dále jen „**předmětná stavba**“). Rozsah pronajímaného pozemku je vyznačen v příloze č. 1 „Kopie snímků katastrální situace s vyznačením rozsahu nájmu“, která je nedílnou součástí této smlouvy.

2. Předmětná stavba se stane součástí pronajímaného pozemku.
3. Nájem specifikovaný v bodě 1. článku 2 této smlouvy není sjednán pro účely uskutečňování ekonomických činností.

Článek 3

1. Nájem se uzavírá na dobu určitou, a to ode dne protokolárního předání pronajímaného pozemku nájemci do dne, kdy nájemce protokolárně předá pronajímaný pozemek zpět pronajímateli, nejdéle však na dobu 5 let ode dne nabytí účinnosti této smlouvy.
2. Při předání pronajímaného pozemku bude sepsán předávací protokol. Oboustranně podepsaný protokol bude vytvořen ve dvou vyhotoveních, z nichž každé straně náleží jedno vyhotovení.
3. Nájemce se zavazuje, že před zahájením realizace předmětné stavby na částech pronajímaného pozemku vyzve pronajímatele k předání pronajímaného pozemku. V případě, že nájemce zahájí realizaci předmětné stavby na pronajímaném pozemku, aniž by před tím došlo k protokolárnímu předání pronajímaného pozemku nájemci, platí, že nájem vznikl ke dni nabytí účinnosti této smlouvy a nájemce je povinen uhradit nájemné od nabytí účinnosti této smlouvy dle článku 8. bod 7., a to na základě daňového dokladu vystaveného pronajímatelem se splatností 14 dnů. Zdanitelné plnění se považuje za uskutečněné dnem, kdy pronajímatel zjistí toto porušení závazku nájemce.

Článek 4

1. Smluvní strany se dohodly na nájemném ve výši **1.290,- Kč za celou pronajímanou plochu za rok**, přičemž uvedená výše nájemného odpovídá cenám stanoveným dle ceníku pronajímatele platným pro rok 2022 a bude dále pronajímatelem jednostranně zvyšována v souladu s článkem 4 bod 5 této smlouvy. Nájemné bude hrazeno jednou ročně na základě daňového dokladu, který bude pronajímatel zasílat nájemci. Zdanitelné plnění se považuje za uskutečněné dne 31. 3. běžného roku. V roce, v němž začne nájem předáním předmětu nájmu ve smyslu článku 3 bod 1. této smlouvy, se za den uskutečnění zdanitelného plnění považuje den začátku nájmu. Daňový doklad bude mít splatnost 14 dnů ode dne vystavení pronajímatelem. Nájem je osvobozen od DPH v souladu s § 56a zákona č. 235/2004 Sb., o dani z přidané hodnoty, v platném znění.
2. Platbu za rok, v němž dojde k začátku nájmu předáním předmětu nájmu ve smyslu článku 3 bod 1. této smlouvy, provede nájemce poměrnou částkou z ročního nájemného, případně zvýšeného dle čl. 4 bod 5 této smlouvy, a to na základě daňového dokladu se splatností 14 dnů od jeho vystavení. Tento doklad vystaví a nájemci zašle pronajímatel, a to nejpozději do 15 dnů od začátku nájmu.
3. V případě ukončení nájmu v průběhu roku bude nájemci vrácena poměrná část ze zaplaceného ročního nájemného, a to na základě opravného daňového dokladu vystaveného pronajímatelem. Datem uskutečnitelného plnění je datum ukončení smlouvy.
4. Smluvní strany se dohodly na úroku z prodlení ve výši 0,1 % z dlužné částky za každý i započatý den prodlení se zaplacením nájemného.
5. Smluvní strany se dohodly, že výše nájemného bude v průběhu platnosti smlouvy každoročně zvyšována, a to ve stejném poměru ke změnám úředně stanoveného koeficientu růstu spotřebitelských cen vydávaného Českým statistickým úřadem v Praze za uplynulý rok (dále jen „úředně stanovený koeficient“), a že takto stanovená výše nájemného bude následně zaokrouhlována na celé desetikoruny nahoru. Smluvní strany se dále dohodly, že pokud došlo ke změně či změnám úředně stanoveného koeficientu v období před nabytím účinnosti této smlouvy poté, co byl návrh této smlouvy zaslán pronajímatelem nájemci, bude výše nájemného dle čl. 4 bod 1 této smlouvy zvýšena již pro první platbu nájemného dle této smlouvy, a to ve stejném poměru ke změně (změnám) úředně stanoveného koeficientu.

Článek 5

1. Nájemce prohlašuje, že se seznámil se stavem pronajímaného pozemku a že ho převezme do dočasného užívání. Zároveň se zavazuje užívat ho pouze ke sjednanému účelu dle článku 2 této smlouvy.
2. Nájemce se zavazuje provést předmětnou stavbu dle schválené projektové dokumentace, na základě pravomocného správního rozhodnutí stavebního úřadu či účinné veřejnoprávní smlouvy nahrazující takové správní rozhodnutí stavebního úřadu, za dodržení podmínek stanoviska pronajímatele vydaného pod č. j. PLa/2022/018046 ze dne 6.5.2022 po celou dobu platnosti a účinnosti této smlouvy, které tvoří přílohu č. 2 této smlouvy a těchto dalších sjednaných podmínek:
 - a) veškeré práce na pronajímaném pozemku budou nájemcem prováděny tak, aby jimi nezpůsobil žádné škody na majetku státu, s nímž má pronajímatel právo hospodařit,
 - b) o provedení event. zásahu do stávajících porostů, rostoucích na pronajímaném pozemku, je třeba předem pronajímatele informovat, neboť jsou součástí pronajímaného pozemku ve smyslu § 507 občanského zákoníku,
 - c) po skončení stavby provede nájemce na svůj náklad odstranění staveniště na pronajímaném pozemku a uvede pronajímaný pozemek do řádného stavu, a to nejpozději do kolaudace stavby. Případné škody uhradí nájemce pronajímateli způsobem a ve lhůtě uvedené ve výzvě k náhradě škody. Neuvede-li nájemce pronajímaný pozemek do řádného stavu ani ve lhůtě dané pronajímatelem, nahradí pronajímateli náklady, které mu vznikly s uvedením tohoto pozemku do řádného stavu a vedle toho i smluvní pokutu ve výši 3.870,- Kč, kterou si smluvní strany pro tento případ sjednávají. Smluvní pokuta je splatná na základě jejího vyúčtování. Sjednáním a zaplacením smluvní pokuty nejsou dotčeny případné další nároky pronajímatele na náhradu škody podle této smlouvy či jiné nároky dle platných právních předpisů.
3. Nájemce je povinen v rámci užívání pronajímaného pozemku důsledně dodržovat technické, hygienické, bezpečnostní, požární a další právní předpisy vztahující se k bezpečnosti a ochraně osob, majetku a životního prostředí.
4. Bez písemného souhlasu pronajímatele nemůže nájemce pronajímaný pozemek použít pro umístění stavby způsobem jiným, než jak je vymezeno v této nájemní smlouvě.
5. Zvláštní pozornost je nájemce povinen věnovat čistotě povrchových a podzemních vod a zabránit jejich znečištění ropnými produkty nebo závadnými látkami. Tyto případné události je povinen neprodleně ohlásit pronajímateli. V případě vzniku znečištění zodpovídá nájemce za jeho úplnou likvidaci. Nájemce odpovídá za dodržování zákona č. 541/2020 Sb., o odpadech, v platném znění, v případě jeho porušení se zavazuje uhradit veškeré sankce z tohoto zákona vyplývající.
6. Nájemce se zavazuje k dohledu nad bezpečným stavem stromů a keřů na pronajímaném pozemku. Je povinen učinit nezbytná opatření, aby zabránil škodám na životě, zdraví a majetku třetích osob v případě nepříznivých povětrnostních podmínek anebo podezření na pád větve nebo stromu v důsledku vzrůstu či stáří nebo nemoci stromu, popř. keře. Při bezprostředním ohrožení nájemce zakáže vstup na ohrožený pozemek nebo jeho ohroženou část a umístí v bezpečné vzdálenosti výstražné tabule a pásku. Nájemce musí informovat neprodleně pronajímatele o nastalé situaci.
7. Nájemce není oprávněn k tomu, aby přenechal pronajímaný pozemek do podnájmu či jiného užívání (úplatného či bezúplatného) jiné osobě, vyjma osob provádějících předmětnou stavbu.

Článek 6

1. Nájemní smlouvu lze ukončit dohodou obou smluvních stran, a dále výpovědí jedné nebo druhé strany pouze z důvodů uvedených v této smlouvě nebo vyplývajících ze zákona.

2. Výpovědní lhůta činí 3 měsíce a počíná běžet od prvního dne následujícího měsíce po doručení výpovědi druhé smluvní straně.
3. Pokud nájemce nezačne stavbu do 1 roku ode dne účinnosti této smlouvy, může být tato skutečnost důvodem k výpovědi smlouvy bez výpovědní doby.
4. Nebudou-li nájemci vydána potřebná veřejnoprávní rozhodnutí pro realizaci stavební akce „Špindlerův Mlýn, stezka podél Labe“ do půl roku ode dne platnosti a účinnosti této smlouvy, a to ve formě a objemu požadovaném nájemcem, nebo pouze za ztížených podmínek nebo nákladů, může nájemce rovněž nájemní smlouvu vypovědět bez výpovědní doby.
5. Důvodem výpovědi z nájemního vztahu může ze strany pronajímatele být změna podmínek, za kterých bylo dočasné užívání poskytnuto ve smyslu bodu 1. článku 2 této smlouvy, a dále neplnění povinností nájemce, vyplývajících z této smlouvy, včetně důvodů stanovených v občanském zákoníku.
6. Jestliže nájemce poruší své povinnosti stanovené v článku 5 bodech 2. až 7. této smlouvy nepodstatným způsobem a takové porušení neodstraní ani do 10 dnů od výzvy pronajímatele, nebo poruší povinnosti stanovené v článku 5 bodech 2. až 7. této smlouvy podstatným způsobem, má pronajímatel právo nájemní smlouvu vypovědět bez výpovědní doby.
7. Pronajímatel má právo vypovědět nájemní smlouvu v případě, že je nájemce v prodlení s úhradou nájemného po dobu delší než 30 kalendářních dnů.

Článek 7

1. Smluvní strany stvrzují svými podpisy, že v průběhu vyjednávání o této smlouvě vždy jednaly a postupovaly čestně a transparentně, a současně se zavazují, že takto budou jednat i při plnění této smlouvy a veškerých činností s ní souvisejících. Pronajímatel prohlašuje, že má vytvořený ucelený program compliance opatření, v jehož rámci se vymezuje proti protiprávnímu či jinému nekalému jednání, jeho vzniku předchází, jakož i má zavedeny mechanismy k jeho odhalování. Program compliance opatření je dostupný na webové stránce www.pla.cz.
2. Smluvní strany se dále zavazují vždy jednat tak a přijmout taková opatření, aby nedošlo ke vzniku důvodného podezření na spáchání trestného činu či k samotnému jeho spáchání (včetně formy účastenství), tj. jednat tak, aby kterákoli ze smluvních stran nemohla být uznána odpovědnou podle zákona č. 418/2011 Sb., o trestní odpovědnosti právnických osob a řízení proti nim nebo uplatněna trestní odpovědnost fyzických osob (včetně zaměstnanců) podle trestního zákoníku, případně aby nebylo zahájeno trestní stíhání proti kterékoli ze smluvních stran, včetně jejich zaměstnanců podle platných právních předpisů. Smluvní strany si neprodleně oznámí důvodné podezření ohledně možného naplnění skutkové podstaty jakéhokoli z trestných činů, zejména trestného činu korupční povahy, a to bez ohledu a nad rámec případné zákonné oznamovací povinnosti.

Článek 8

1. Pronajímatel je oprávněn provést kdykoliv kontrolu dohodnutého způsobu užívání pronajímaného pozemku.
2. Nájemce se zavazuje ke dni ukončení nájemní smlouvy předat pronajímateli pronajímaný pozemek v řádném stavu, který bude odpovídat způsobu jeho užívání.
3. Smlouvu lze měnit a doplňovat pouze písemnými a číslovanými dodatky, podepsanými oprávněnými zástupci obou smluvních stran.
4. Smlouva je vyhotovena ve dvou exemplářích, přičemž všechny mají platnost originálu. Každá smluvní strana obdrží po jednom jejím podepsaném vyhotovení.
5. Nedílnou součástí této smlouvy tvoří její přílohy.
6. Smluvní strany se dohodly, že nájemní právo sjednané dle této smlouvy zapisovat do katastru nemovitostí nebudou.

7. Smlouva nabývá platnosti a účinnosti dnem podpisu obou smluvních stran, nájemní vztah vznikne dnem, kdy nastanou účinky sjednané v článku 3 bod 1., resp. bod 3. této smlouvy.
8. Ministerstvo zemědělství, které vykonává funkci zakladatele pronajímatele, vydalo dle platného Statutu Povodí Labe, státní podnik k této smlouvě předchozí souhlas k nakládání s určeným majetkem.
9. Uzavření této smlouvy schválila rada města Špindlerův Mlýn usnesením č. 16/4/2022-RM.

Přílohy :

1. Kopie snímků katastrální situace s vyznačením rozsahu nájmu.
2. Kopie stanoviska správce povodí a správce vodního toku č.j. PLa/2022/018046 ze dne 6.5.2022.

V Hradci Králové dne 3.1.2023

Povodí Labe,

státní podnik

závod Jablonec nad Nisou

Želivského 5, 466 05 Jablonec n. M.
(132)

.....
za pronajímatele

Ing. Bohumil Pleskač, ředitel závodu

Ve Špindlerově Mlýně dne 21.12.2022

Město Špindlerův Mlýn

543 51 Špindlerův Mlýn 173

IČ: 00278343 DIČ: CZ00278343

.....
za nájemce

Martin Jandura, starosta

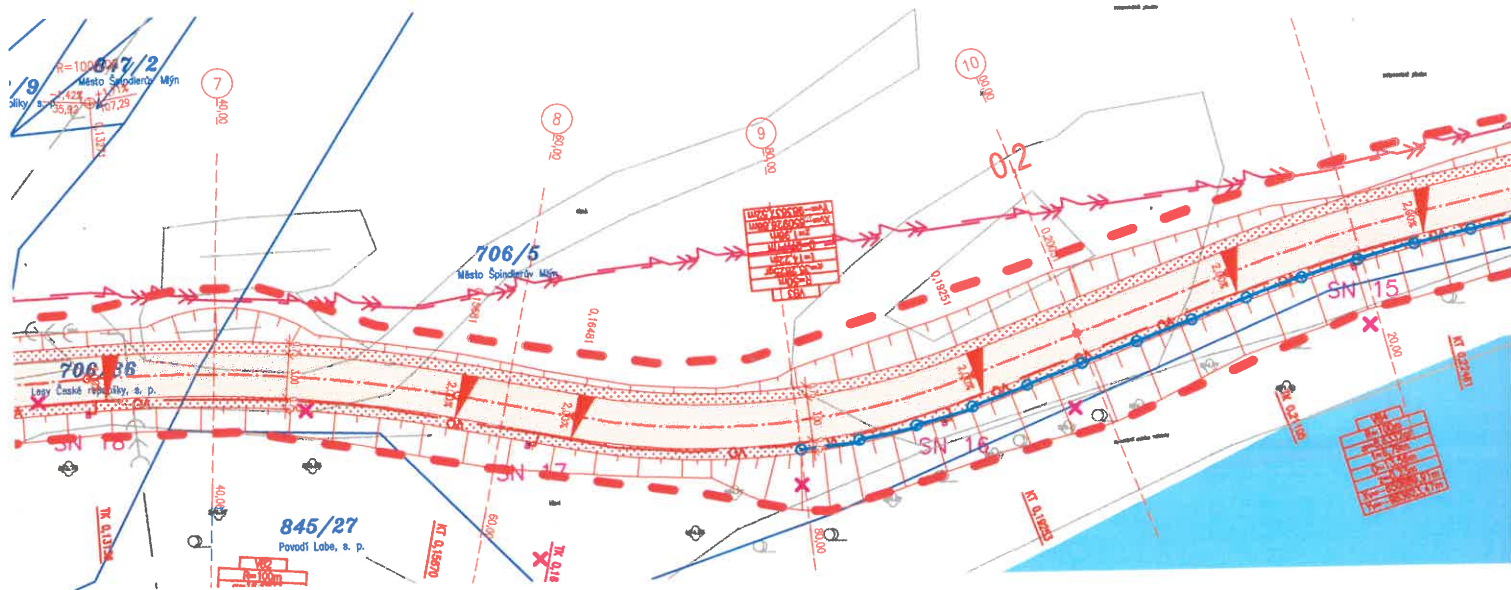
VÝŘEZ SITUACE C.3 KOORDINAČNÍ SITUACE, M 1:250

záměr: "Špindlerův Mlýn, stezka podél Labe"


investor: Město Špindlerův Mlýn

p. p. č. 845/27, k. ú. Bedřichov v Krkonoších

vlastník pozemku: Povodí Labe, s. p.



VÝŘEZ SITUACE C.4.1.2 SITUACE ZÁBORŮ, M 1:250



LEGENDA NÁVRH:

- HRANICE STAVBY
- - - NÁVRH OSY
- ==== SILNIČNÍ BETONOVÁ OBRUBA 1000/150/300 – PODSTUPNICE S VÝŠKOVÝM ROZDÍLEM 120mm
- ŘEZNÁ SPÁRA V NAPOJENÍ
- DOPRAVNĚ BEZPEČNOSTNÍ ZÁBRADLÍ
- DRENÁŽ; TRATIVOD

LEGENDA PLOCH:

- KONSTRUKCE A – SMÍŠENÁ STEZKA PRO CHODCE, CYKLISTY A BRUSLAŘE
- NEZPEVNĚNÁ KRAJNICE ZE ŠTĚRKODRTI 0/32, tl. 100mm
- TERÉNNÍ ÚPRAVY / OHUMUSOVÁNÍ A OSETÍ
- SAMOSTATNÝ SJEZD – ŠTĚRKODRT 0/32
- VÁROVNÝ A SIGNÁLNÍ PÁS DLE VYHL. Č. 398/2009 Sb.

LEGENDA NÁVRH SÍTÍ:

- SO 430 – VEŘEJNÉ OSVĚTLENÍ
- SO 430 – VEŘEJNÉ OSVĚTLENÍ
- SN 21 NOVÉ SVÍTIDLO VEŘEJNÉHO OSVĚTLENÍ

LEGENDA ZÁBORŮ:

- TRVALÝ ZÁBOR
- OSTATNÍ PLOCHA / JINÁ PLOCHA
- TRVALÝ ZÁBOR
- VODNÍ PLOCHA
- DOČASNÝ ZÁBOR
- DO 1 ROKU
- POZEMKY VE VLASTNICTVÍ INVESTORA (STAVEBNÍKA)
- (V PLOŠE STAVENIŠTĚ – BEZ BAREVNÉ VÝPLNĚ)
- HRANICE STAVENIŠTĚ
- (PLOCHA DOČASNÉHO ZÁBORU STAVBY – DO 1 ROKU)
- HRANICE STAVENIŠTĚ
- (PLOCHA TRVALÉHO ZÁBORU STAVBY)

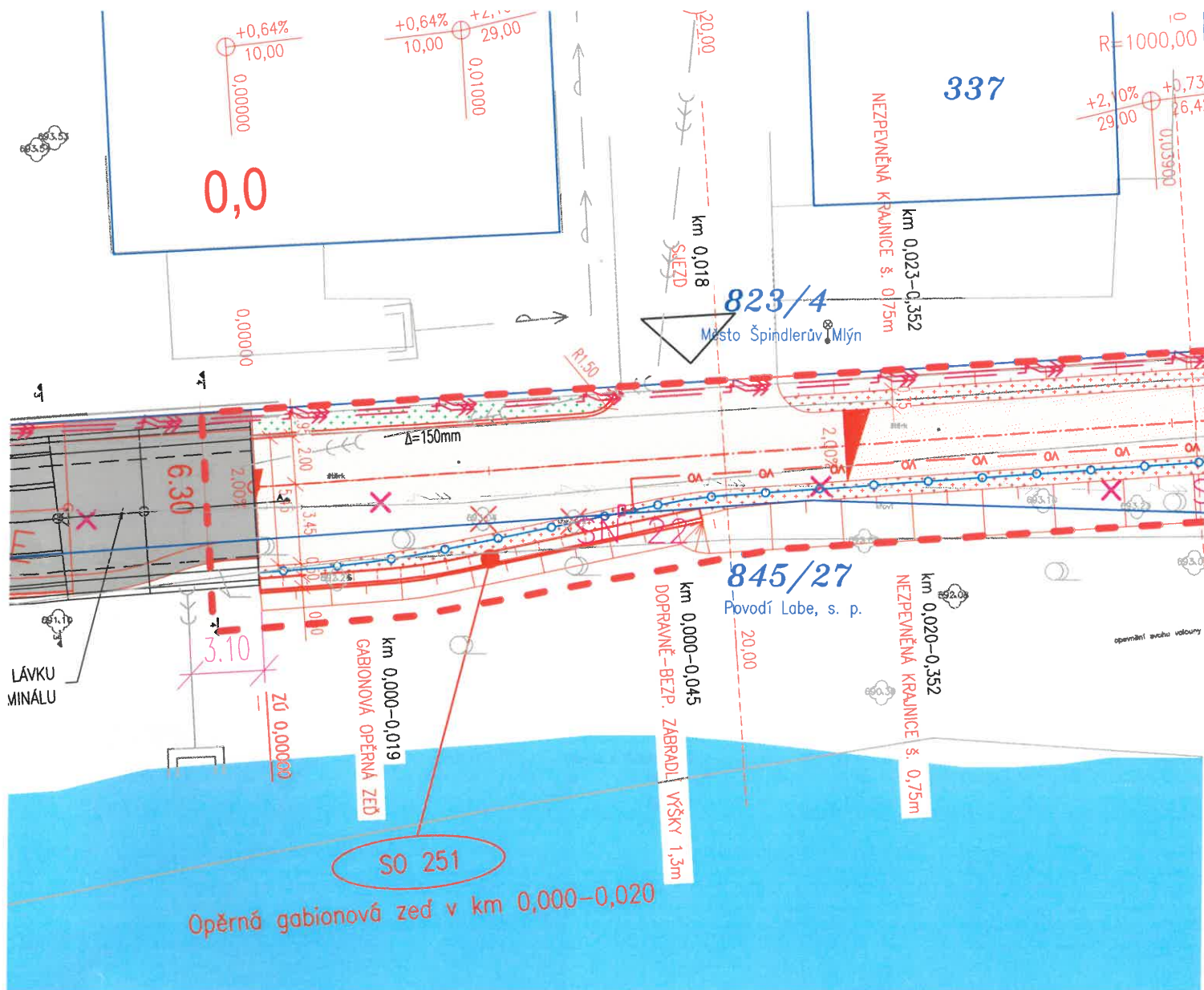
VÝŘEZ SITUACE C.3 KOORDINAČNÍ SITUACE, M 1:250

záměr: "Špindlerův Mlýn, stezka podél Labe"

investor: Město Špindlerův Mlýn

p. p. č. 845/27, k. ú. Bedřichov v Krkonoších

vlastník pozemku: Povodí Labe, s. p.



LEGENDA NÁVRH:

- HRANICE STAVBY
- NÁVRH OSY
- SILNIČNÍ BETONOVÁ OBRUBA 1000/150/300 - PODSTUPNICE S VÝŠKOVÝM ROZDÍLEM 120mm
- ŘEZNÁ SPÁRA V NAPOJENÍ
- DOPRAVNĚ BEZPEČNOSTNÍ ZÁBRADLÍ
- DRENÁŽ; TRATIVOD

LEGENDA PLOCH:

- KONSTRUKCE A - SMÍŠENÁ STEZKA PRO CHODCE, CYKLISTY A BRUSLAŘE
- NEZPEVNĚNÁ KRAJNICE ZE ŠTĚRKODRTI 0/32, tl. 100mm
- TERÉNNÍ ÚPRAVY / OHUMUSOVÁNÍ A OSETÍ
- SAMOSTATNÝ SJEZD - ŠTĚRKODRT 0/32
- VARIOVNÝ A SIGNÁLNÍ PÁS DLE VYHL. Č. 398/2009 Sb.

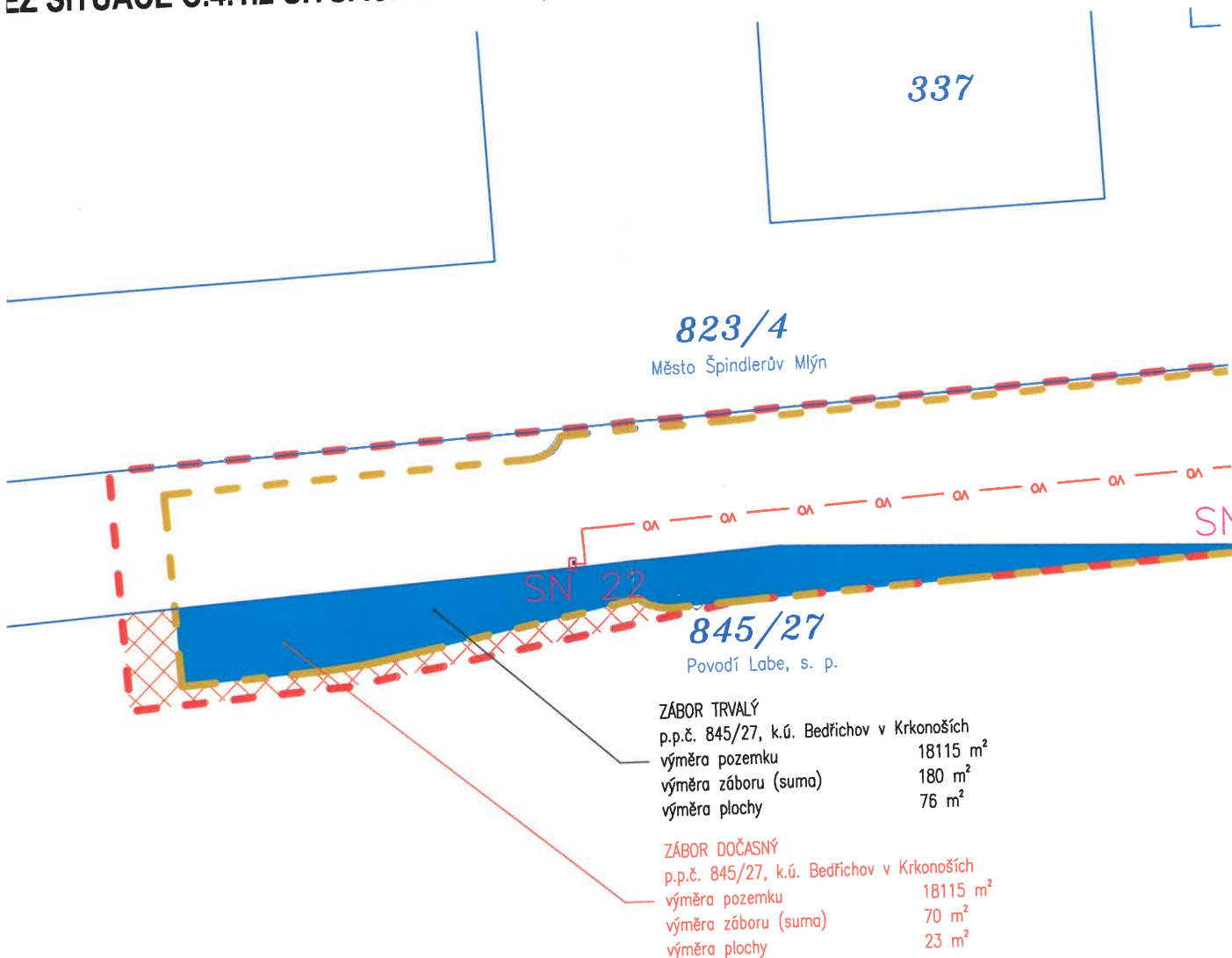
LEGENDA NÁVRH SÍTÍ:

- SO 430 - VEŘEJNÉ OSVĚTLENÍ
- SO 430 - VEŘEJNÉ OSVĚTLENÍ
- SN 21 NOVÉ SVÍTIDLO VEŘEJNÉHO OSVĚTLENÍ

LEGENDA ZÁBORŮ:

- TRVALÝ ZÁBOR
- OSTATNÍ PLOCHA / JINÁ PLOCHA
- TRVALÝ ZÁBOR
- VODNÍ PLOCHA
- DOČASNÝ ZÁBOR
- DO 1 ROKU
- POZEMKY VE VLASTNICTVÍ INVESTORA (STAVEBNÍKA)
- (V PLOŠE STAVENIŠTĚ - BEZ BAREVNÉ VÝPLNĚ)
- HRANICE STAVENIŠTĚ
- (PLOCHA DOČASNÉHO ZÁBORU STAVBY - DO 1 ROKU)
- HRANICE STAVENIŠTĚ
- (PLOCHA TRVALÉHO ZÁBORU STAVBY)

EZ SITUACE C.4.1.2 SITUACE ZÁBORŮ, M 1:250



SOUHLAS K PROVEDENÍ STAVEBNÍHO ZÁMĚRU

dle § 184a zákona č.183/2006 Sb., o územním plánování a stavebním řádu (stavební zákon), ve znění pozdějších předpisů

Jako vlastník dotčeného pozemku

- souhlasím s provedením tohoto záměru a užitím tohoto souhlasu v řízení dle zákona č.183/2006 Sb.
- souhlasím s realizací přeložek inženýrských sítí
- souhlasím se vstupem zaměstnanců dodavatelských organizací na pozemky dotčené stavbou
- souhlasím se zpracováním osobních dat v souladu s platným nařízením o ochraně osobních údajů GDPR

V..... dne

Jméno..... podpis.....

Povodí Labe, státní podnik

Víta Nejedlyho 951/8

500 03 Hradec Králové

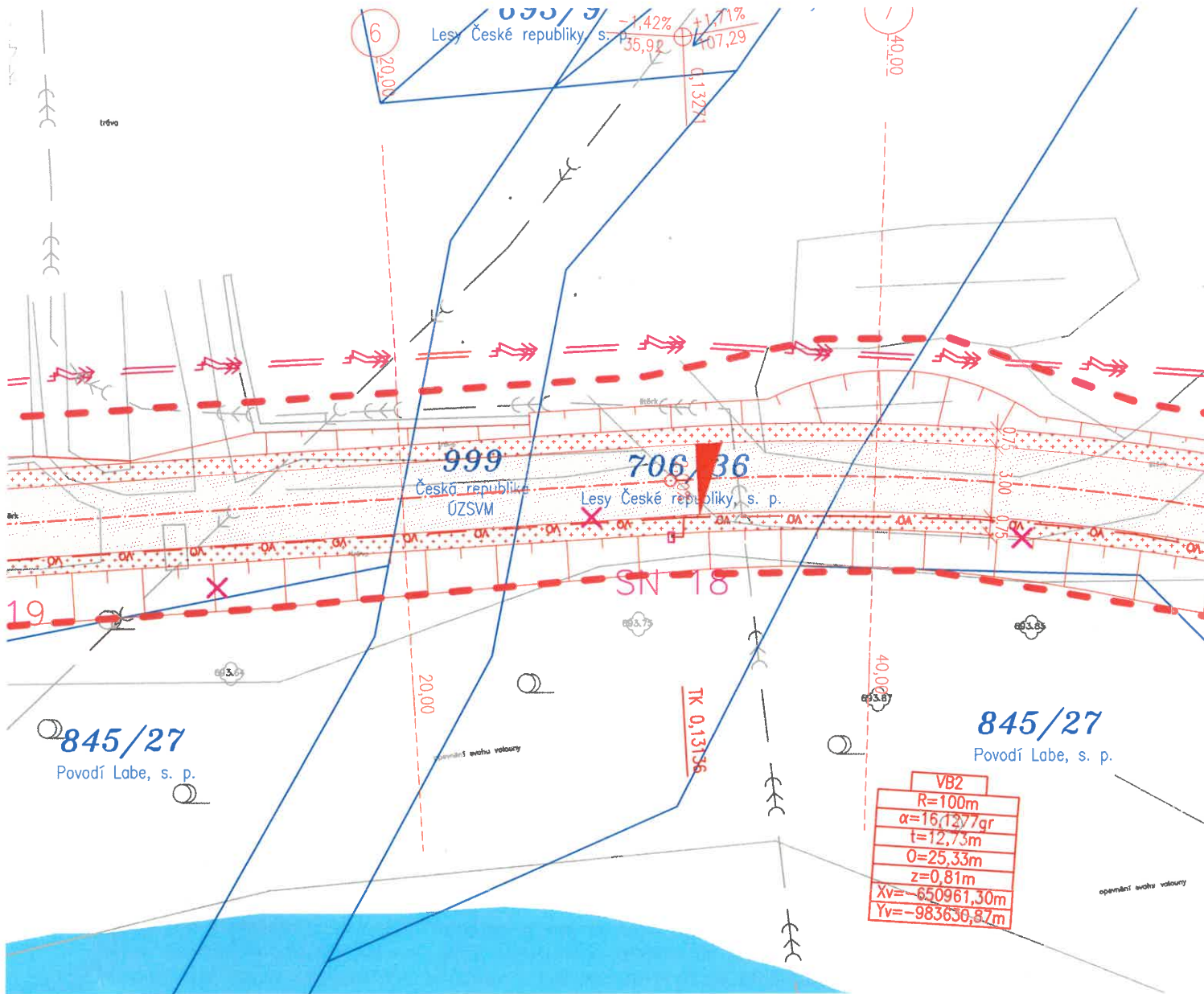
VÝŘEZ SITUACE C.3 KOORDINAČNÍ SITUACE, M 1:250

záměr: "Špindlerův Mlýn, stezka podél Labe"

investor: Město Špindlerův Mlýn

p. p. č. 845/27, k. ú. Bedřichov v Krkonoších

vlastník pozemku: Povodí Labe, s. p.



LEGENDA NÁVRH:

- HRANICE STAVBY
- - - NÁVRH OSY
- == SILNIČNÍ BETONOVÁ OBRUBA 1000/150/300 - PODSTUPNICE S VÝŠKOVÝM ROZDÍLEM 120mm
- ŘEZNÁ SPÁRA V NAPOJENÍ
- DOPRAVNĚ BEZPEČNOSTNÍ ZÁBRADLÍ
- DRENÁŽ; TRATIVOD

LEGENDA PLOCH:

- KONSTRUKCE A - SMÍŠENÁ STEZKA PRO CHODCE, CYKLISTY A BRUSLAŘE
- NEZPEVNĚNÁ KRAJNICE ZE ŠTĚRKODRTI 0/32, tl. 100mm
- TERÉNNÍ ÚPRAVY / OHUMUSOVÁNÍ A OSETÍ
- SAMOSTATNÝ SJEZD - ŠTĚRKODRT 0/32
- VAROVNÝ A SIGNÁLNÍ PÁS DLE VYHL. Č. 398/2009 Sb.

LEGENDA NÁVRH SÍTÍ:

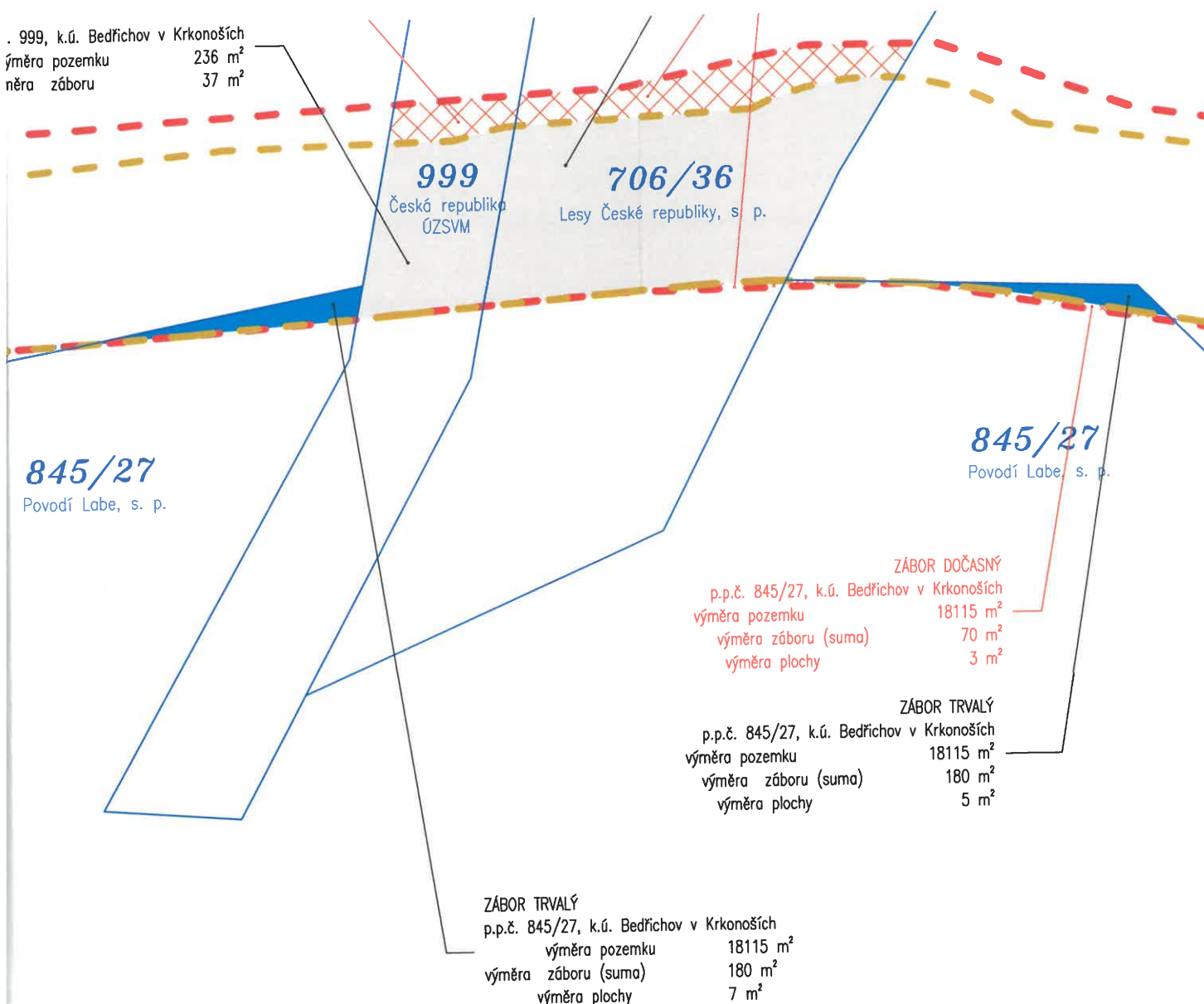
- SO 430 - VEŘEJNÉ OSVĚTLENÍ
- SO 430 - VEŘEJNÉ OSVĚTLENÍ
- SN 21 NOVÉ SVÍTIDLO VEŘEJNÉHO OSVĚTLENÍ

LEGENDA ZÁBORŮ:

- TRVALÝ ZÁBOR
- OSTATNÍ PLOCHA / JINÁ PLOCHA
- TRVALÝ ZÁBOR
- VODNÍ PLOCHA
- DOČASNÝ ZÁBOR
- DO 1 ROKU
- POZEMKY VE VLASTNICTVÍ INVESTORA (STAVEBNÍKA)
- (V PLOŠE STAVENIŠTĚ - BEZ BAREVNÉ VÝPLNĚ)
- HRANICE STAVENIŠTĚ
- (PLOCHA DOČASNÉHO ZÁBORU STAVBY - DO 1 ROKU)
- HRANICE STAVENIŠTĚ
- (PLOCHA TRVALÉHO ZÁBORU STAVBY)

VÝŘEZ SITUACE C.4.1.2 SITUACE ZÁBORŮ, M 1:250

p.p.č. 999, k.ú. Bedřichov v Krkonoších
výměra pozemku 236 m²
výměra záboru 37 m²



SOUHLAS K PROVEDENÍ STAVEBNÍHO ZÁMĚRU

dle § 184a zákona č.183/2006 Sb., o územním plánování a stavebním řádu (stavební zákon), ve znění pozdějších předpisů

Jako vlastník dotčeného pozemku

- souhlasím s provedením tohoto záměru a užitím tohoto souhlasu v řízení dle zákona č.183/2006 Sb.
- souhlasím s realizací přeložek inženýrských sítí
- souhlasím se vstupem zaměstnanců dodavatelských organizací na pozemky dotčené stavbou
- souhlasím se zpracováním osobních dat v souladu s platným nařízením o ochraně osobních údajů GDPR

V..... dne

Jméno..... podpis.....

Povodí Labe, státní podnik

Víta Nejedlého 951/8

500 03 Hradec Králové

TELEFON 495 088 111
E-MAIL podatelna@pla.cz
IČO 70890005
DIČ CZ70890005
IDDS dbyt8g2
Obchodní rejstřík: vedený u KS v Hradci Králové,
oddíl A, vložka 9473

INGPROservis**Ing. Radim Doleček****Švermova 740****552 03 Česká Skalice**

VÁŠ DOPIS Č. J. / ZE DNE

ČÍSLO JEDNACÍ
PLa/2022/018046VYŘIZUJE/LINKA
Mgr. Darina Šitinová/659HRADEC KRÁLOVÉ
6.5.2022**Špindlerův Mlýn, stezka podél Labe**

Obdrželi jsme Vaši žádost o vyjádření k projektové dokumentaci pro společné územní a stavební řízení na akci „Špindlerův Mlýn, stezka podél Labe“ v k.ú. Bedřichov v Krkonoších. Stavebníkem je Město Špindlerův Mlýn.

K předmětné žádosti jsme vydali stanovisko správce povodí dopisem č.j. PLa/2019/014867 ze dne 18.7.2019, toto pozbylo platnosti. Oproti původní žádosti došlo ke změně šířkového uspořádání stezky.

Stavba se nachází podél vodního toku Labe v zastavěném území města Špindlerův Mlýn, v k.ú. Bedřichov v Krkonoších. Stavba tvoří úsek smíšené stezky, která je součástí plánované stezky pro pěší a cyklisty (lyžařská běžecká cesta) podél pravého břehu Labe, Technická zóna Bedřichov – terminál Pláň – Sv. Petr. Stezka s kategorií účelové komunikace je navržena v celkové délce cca 595,50 m, **nově se šířkou 3,00 m s nezpevněnými krajnicemi 0,75 m** (původní šířka byla 4,00 m + 0,50 m nezpevněné krajnice). Návrhové parametry trasy vycházejí z předpokladu využití stezky nejen chodci a cyklisty, ale také in-line bruslaři či lyžaři. Stezka v základní šířce 3,0 m zajišťuje dostatečnou světlou šířku pro provoz zimní údržby.

Výška nivelety komunikace je navržena s ohledem na minimalizaci zemních prací a zajištění řádného odvodnění stezky. Niveleta je vedena v mírném násypu a její průběh z větší části kopíruje stávající terén, pouze lokálně je v místech navážek vedena v zářezu. Únosnost stezky min. 20 t je splněna, navrhovaná skladba odpovídá dodatku č. 1 TP 170 Navrhování pozemních komunikací (2010) – katalogové listy a spadá do třídy dopravního zatížení VI – tedy max. 15 těžkých nákladních vozidel za den. V místě napojení na mostní objekt (lávku) terminálu P1 je z důvodu plynulého navázání stezka rozšířena a těleso komunikace zajištěno opěrnou zídou dl. 19,00 m s výškou dířku cca 1,00 -1,25 m. Jedná se o zárubní tížnou zeď z drátokošů (gabionů). Součástí stezky je návrh osvětlení. Zpevněné plochy komunikace budou odvodněny příčným sklonem přes nezpevněné krajnice do zelených ploch, kde bude probíhat likvidace dešťových vod vsakem. V místech, kde stezka kopíruje břeh Labe, je navržen dostředný pravostranný sklon (směrem k Labi) a komunikace vedena v mírném násypu tak, aby kryt, podkladní vrstvy i pláň komunikace mohli být řádně odvodněny a voda svedena směrem k vodnímu toku. V místech, kde je navržen sklon levostranný, je navržen odvodňovací trativod s drenážní trubicí vyústěnou směrem k toku. Odtokové poměry mimo oblast stavby se nezmění.

Stavbou bude dotčen **pozemek p.č. 845/27 v k.ú. Bedřichov v Krkonoších** ve vlastnictví státu s právem hospodaření pro Povodí Labe, státní podnik. Aktuálně se jedná o dočasný zábor předmětného pozemku o výměře 70 m² a trvalý zábor o celkové výměře 180 m². Cyklostezka bude evidována v pasportu komunikací města Špindlerův Mlýn.

Stezka je situována ve vodním útvaru HSL_0020 - Labe od toku Svatopetrský potok po tok Sovinka, na souřadnicích (S-JTSK) Y: 651107, X: 983637.



K navrhovanému záměru vydáváme aktualizované **stanovisko správce povodí:**

a) **Z hlediska zájmů daných platným Národním plánem povodí Labe a Plánem dílčího povodí Horního a středního Labe (ustanovení § 24 až 26 vodního zákona)** je uvedený záměr možný, protože lze předpokládat, že záměrem nedojde ke zhoršení chemického stavu a ekologického stavu/potenciálu dotčených útvarů povrchových vod a chemického stavu a kvantitativního stavu útvarů podzemních vod, a že nebude znemožněno dosažení jejich dobrého stavu/potenciálu.

b) **Z hlediska zájmů daných Plánem pro zvládání povodňových rizik v povodí Labe** je uvedený záměr možný.

Toto hodnocení vychází z posouzení souladu předmětného záměru s výše uvedenými platnými dokumenty.

c) **Z hlediska dalších zájmů sledovaných vodním zákonem a z hlediska správy významného vodního toku Labe (IDVT 10100002)** souhlasíme s předloženým záměrem za předpokladu dodržení následujících podmínek:

- V platnosti nadále zůstávají naše připomínky uvedené v dopisem č.j. PLa/2019/014867 ze dne 18.7.2019.
- Pro stavbu stezky bude zpracován havarijní plán.
- Zahájení a ukončení stavebních prací bude v předstihu oznámeno na Povodí Labe, státní podnik – provozní středisko Dvůr Králové n. L. (Ing. Štěpán Černý – tel.: 602 239 474, cernys@pla.cz).

d) **Z hlediska majetkoprávních vztahů** sdělujeme, že se navržený záměr dotýká majetku státu (p.p.č. 845/27 v k.ú. Bedřichov v Krkonoších), k němuž vykonává právo vlastníka Povodí Labe, státní podnik, a z tohoto důvodu bude účastníkem případných správních řízení, vedených k tomuto záměru podle vodního nebo stavebního zákona. Podmínkou pro udělení souhlasu vlastníka pozemku (nebo stavby) se stavebním záměrem, v souladu s ustanovením §184a zákona č. 183/2006 Sb., o územním plánování a stavebním řádu, ve znění pozdějších předpisů, je majetkoprávní vypořádání záměrem (stavbou, činností) dotčeného majetku státu.

Ve věci uzavření příslušných smluvních vztahů se formou žádosti (s uvedením čísla jednacího tohoto stanoviska) obraťte na Povodí Labe, státní podnik – závod Jablonec nad Nisou (p. Branná – tel.: 499 320 209, brannam@pla.cz), přičemž Vaše žádost musí být doplněna o následující podklady:

- kontaktní údaje žadatele,
- identifikační údaje smluvní strany, případně zplnomocnění pro zastupující osobu,
- katastrální situační výkres z projektové dokumentace se zákresem trvalého a dočasného záboru pozemku, včetně vyčíslení těchto záborů,
- geometrický plán pro vymezení rozsahu věcného břemene k části pozemku (min. 2x originál), včetně vyčíslení plochy věcného břemene.

Podmínky udělení souhlasu vlastníka pozemků se stavebními záměry cizích stavebníků realizovaných na určeném majetku (pozemcích nebo stavbách) Povodí Labe, státní podnik (dle §184a stavebního zákona) v návaznosti na nezbytné majetkoprávní vypořádání jsou popsány na stránkách www.pla.cz – Pro žadatele – Informace pro žadatele.

Za předpokladu splnění podmínek vydaných v odst. c) a d) s navrhovaným záměrem souhlasíme.

Toto stanovisko, které je podkladem pro vydání rozhodnutí nebo jiného opatření vodoprávního nebo jiného správního úřadu, nebo samosprávného orgánu, **platí 2 roky** od data jeho vydání, pokud v této době nebylo využito pro vydání platného rozhodnutí nebo jiného opatření správními nebo samosprávnými orgány.

Mgr. Petr Ferbar
vedoucí odboru
péče o vodní zdroje

Na vědomí:

PL – Z1 Jablonec nad Nisou



Správa Krkonošského národního parku
Dobrovského 3, 543 01 Vrchlabí
tel.: (+420) 725 780 040
fax: (+420) 499 422 095
e-mail: jnovotny@knap.cz
www.knap.cz

Ing. Radim Doleček
IČO: 866 75 800
Švermova čp. 740
552 03 Česká Skalice

Váš dopis zn./ze dne

Naše značka
KRNAP 01414/2024

Vyřizuje
Novotný

Linka
425

Vrchlabí dne
22.2.2024

Souhlas správce drobných vodních toků

Stavba: Špindlerův Mlýn, stezka podél Labe
Investor: Město Špindlerův Mlýn čp. 173

Správa Krkonošského národního parku jako správce drobných vodních toků ve smyslu ustanovení § 48 odst. 3 zákona č. 254/2001 Sb.

souhlasí

na základě předložené žádosti a projektové dokumentace zpracované ING. IVAN ŠÍR, PROJEKTOVÁNÍ DOPRAVNÍCH STAVEB a.s., IČO: 287 86 793, Hradec Králové, Haškova čp. 1714/3, v 01/2019, zakázkové číslo 18129 s realizací stavebního záměru: **Špindlerův Mlýn, stezka podél Labe**, přes zatrubněný pravobřežní bezejmenný přítok Labe ČHP 1-01-01-005-029, za dodržení následujících podmínek :

1. Při stavebních pracích musí být přijata taková opatření, aby bylo zabráněno úniku ropných látek a stavebních látek do vodního toku.
2. Veškerý stavební materiál bude skladován a uložen v dostatečné vzdálenosti od vodních toků a zabezpečen tak, aby nemohlo dojít jeho samovolným uvolněním ke kontaminaci vodních toků.
3. V místě křížení s vodním tokem je tento zatrubněn. Veškeré práce v místě křížení budou prováděny se zvýšenou opatrností, tak, aby nedošlo k jakémukoliv porušení tohoto zatrubnění.
4. Vykopaná zemina nebude ukládána v korytě nebo na korytě vodního toku.
5. Nebude měněna trasa vodního toku.
6. Tento souhlas není souhlasem s přemostěním vodního toku Medvědí ručej ČHP 1-01-01-005, neboť předložená projektová dokumentace toto neřeší.

Toto stanovisko nenahrazuje vyjádření Správy KRNAP na úseku ochrany přírody a krajiny podle zákona č. 114/1992 Sb., k jehož vypracování je kompetentní pouze odbor státní správy.

V případě, že do dvou let nebude vydáno povolení k nakládání s vodami, pozbývá toto stanovisko platnosti.

Bc. Oldřich Pažout
vedoucí oddělení správy majetku

spisový znak:

skartační znak:

počet listů:

příloha:
počet listů (svazků) přílohy:

bankovní spojení:

Česká národní banka
č. ú.: 000-5830601/0710

IČ: 00088455

DIČ: CZ00088455

Doručenka datové zprávy

Předmět: Žádost o aktualizaci vyjádření - oddělení správy majetku: Špindlerův
Mlýn, stezka podél Labe
ID zprávy: 1319740664
Typ zprávy: Veřejná datová zpráva
Stav zprávy: Doručená
Datum a čas doručení: 26.2.2024 v 13:12:40

Odesílatel: Správa Krkonošského národního parku, Dobrovského 3, 54301 Vrchlabí,
CZ
ID schránky: ssxrbr7
Typ schránky: Orgán veřejné moci
Odesílající osoba: Spisová aplikace

Adresát: Radim Doleček - Ing. Radim Doleček, Švermova 740, 55203 Česká Skalice,
CZ
ID schránky: g7dhpsa
Typ schránky: Podnikající fyzická osoba

Zmocnění: 0/0 Sb.
Naše čís. jednací: KRNAP 01414/2024
Naše spisová zn.: SZ KRNAP 01414/2024/373/2
Vaše čís. jednací: Nezařáno
Vaše spisová zn.: Nezařáno
K rukám: Nezařáno
Do vlastních rukou: Ne
Zakázáno doručení fikcí: Ne

Události zprávy:

23.2.2024 v 08:20:58 EV0: Datová zpráva byla podána.
23.2.2024 v 08:20:58 EV5: Datová zpráva byla dodána do datové schránky příjemce. Je-li
příjemcem datové zprávy orgán veřejné moci vystupující v postavení
orgánu veřejné moci, byla datová zpráva tímto okamžikem doručena.
26.2.2024 v 13:12:40 EV11: Přihlásila se oprávněná osoba ve smyslu § 8, odst. 1 až 4 zákona č.
300/2008 Sb., v platném znění. Datová zpráva je nyní doručena. Případné
dřívější datum doručení fikcí nebo doručení dodáním do schránky orgánu
veřejné moci není dotčeno.

Ing. Ivan Šír,
projektování dopravních staveb a.s.
Haškova 1714/3
500 02 Hradec Králové

Vaše žádost ze dne: 23.1.2024 Naše značka: 117240008 Vyřizuje: Ing. arch. Jana Rejsková Hradec Králové dne: 11.2.2024
Rej/008/2024

VĚC: „Špindlerův Mlýn, stezka podél Labe“

k.ú. Bedřichov v Krkonoších [762962]

Stanovisko k projektové dokumentaci pro územní rozhodnutí a stavební povolení

Na Vaši žádost jsme posoudili uvedenou stavbu z hlediska Stavebního zákona č.183/2006 Sb. zákona č.350/2012 Sb. a některých souvisejících zákonů a prováděcích vyhlášek a zejména vyhlášky č.398/2009 Sb., o obecných technických požadavcích zabezpečujících bezbariérové užívání staveb.

Místo stavby: k.ú. Bedřichov v Krkonoších [762962]

Investor: Město Špindlerův Mlýn

Špindlerův Mlýn 173

543 51 Špindlerův Mlýn

Projektant: Ing. Ivan Šír, projektování dopravních staveb a.s., Haškova 1714/3,

500 02 Hradec Králové, IČ 28786793

Datum: únor 2024

Záměrem projektu je novostavba smíšené stezky pro chodce a cyklisty podél Labe v úseku mezi budoucím terminálem P1 a stanicí LD Hromovka ve Špindlerově Mlýně.

Z hlediska plnění požadavků vyhlášky č. 398/2009 Sb., lze stavbu posuzovat dle:

- §2 odst. 1 písm. a)** - pozemních komunikací a veřejného prostranství
§4 odst. 1 a - požadavky na stavby pozemních komunikací a veřejného prostranství

Z hlediska Vyhlášky č.398/2009 Sb. je v tomto případě posuzováno:

1. Komunikace pro chodce musí mít celkovou šířku nejméně 1500 mm, včetně bezpečnostních odstupů. (Příloha č. 2 – 1.0.2 Vyhlášky č. 398/2009 Sb.) Komunikace pro chodce smí mít podélný sklon nejvýše v poměru 1:12 (8,33%) a příčný sklon v poměru 1:50 (2%). (Příloha č. 2 – 1.1.2 Vyhlášky č. 398/2009 Sb.) Výškové rozdíly pochozích ploch nesmí být vyšší než 20 mm. (Příloha č. 2 – 1.1.1 Vyhlášky č. 398/2009 Sb.)
 - 1.a Návrh je v souladu s vyhláškou.
2. V místech, kde přirozenou vodící linií tvoří **obrubník trávníku**, bude výška obrubníku min. 60 mm. (Příloha č. 1 – 1.2.1.1 Vyhlášky č. 398/2009 Sb.)
 - 2.a S ohledem na umístění stezky, tedy v horském prostředí, lze těžko řešit běžným způsobem dle vyhlášky pomocí přirozené vodící linie v podobě zvýšené obruby. V zimních měsících je zvýšená obruba překážkou údržby stezky pluhováním. Pro nevidomé a slabozraké bude stezka sloužit od konce dubna do října. V těchto specifických podmínkách doporučuji řešit atypickým způsobem tak, aby byla stezka udržitelná a funkční.

Zřizovatel obecně prospěšné společnosti: Národní institut pro integraci osob s omezenou schopností pohybu a orientace České republiky, o.s.

3. **Přerušení přirozené vodící linie** v délce větší než 8000 mm musí být doplněno umělou vodící linií. (odst. 1.2.1.1, Příl. č. 1 Vyhlášky č. 398/2009 Sb.)
- 3.a Umělá vodící linie umístěná jednostranně by byla sice odpovídajícím řešením (viz pozn. 2.a) dle vyhlášky, ale stezka se klikatí. To znamená, že speciální tvarovky s drážkami by byly řezané pod úhlem a nefungovaly by dobře. Doporučení je podél celé stezky jednostranně na hranu asfaltového betonu doplnit např. dvojlinku žulových kostek (10/10). To by lokálně nahradilo umělou vodící linii a toto vedení by bylo vnímatelné nášlapem i bílou holí.
4. **Varovný pás** ohraničuje místo, které je pro osoby se zrakovým postižením trvale nepřístupné. V tomto případě se jedná o rozhraní mezi stezkou a komunikací pro motorová vozidla. (odst. 1.2.4. Příl. č. 1 Vyhlášky č. 398/2009 Sb.)
- 4.a Návrh je v souladu s vyhláškou.
5. Všechny použité **výrobky pro bezbariérové úpravy** pro osoby s omezenou schopností pohybu a orientace musí odpovídat technickým předpisům, včetně dodržení barevného kontrastu od pochozí plochy a musí mít Ověření o shodě výrobku dle nařízení vlády č. 163/2002 Sb. §7.


Závěr:

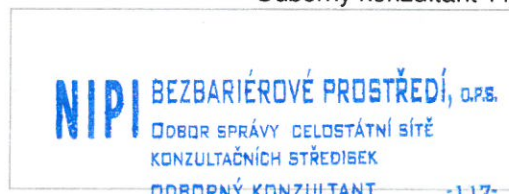
Předložená projektová dokumentace má předpoklady vyhovět bezbariérovému přístupu za předpokladu úprav dle platné legislativy – viz. připomínky č. 1-5.

Stavební detaily a vybavení bezbariérovými prvky budou v dokumentaci pro provedení stavby odpovídat vyhlášce č. 398/2009 Sb., včetně její přílohy i komentáře vydaného v Metodice k vyhlášce pro ČKAIT a MMR a současně ČSN 73 6110 (Z.1) Projektování místních komunikací (2010) včetně Nařízení vlády č. 215/2016.

Proti vydání územního rozhodnutí a stavebního povolení nemáme námitek za předpokladu, že výše uvedené připomínky budou začleněny do projektové dokumentace a jejich realizace bude prověřena při závěrečné kontrolní prohlídce stavby.

S pozdravem


Ing. arch. Jana Rejsková
Odborný konzultant 117



Příloha: Projektová dokumentace byla zaslána elektronicky dne 23.1.2024

Činnost je realizována za podpory:



**MINISTERSTVO
PRO MÍSTNÍ
ROZVOJ ČR**